

# Podbořany - CZ042.3507.4210.0235.05 - stav 11. 12. 2023

## A. OBEC

### Podbořany

Číslo obce PRVKUK	235
Kód obce PRVKUK	CZ042.3507.4210.0235.05
Kód obce	566616
Číslo ORP (ČSÚ) Název ORP	868 (4210) Podbořany



### Členění obce

Úplný kód části obce PRVKUK	Název části obce	Kód části obce PRVKUK	Kód části obce RÚIAN
CZ042.3507.4210.0235.05.05	Kaštice	06446	64467

## B. CHARAKTERISTIKA OBCE

### B.1 Základní informace o obci

Obec Kaštice leží na okraji hnědouhelné pánve na úpatí Rakovnické pahorkatiny. Zástavba je tvořena rodinnými domy podél komunikací. Obec se rozkládá v nadmořské výšce 273,00 278,00 m n. m. Obec náleží do povodí řeky Ohře. Nárůst obyvatelstva se nepředpokládá. V obci nejsou pracovní příležitosti.

### B.2 Demografický vývoj (prognóza)

Obyvatelé	Počet obyvatel					
	2002	2005	2011	2018	2025	2030

Trvale bydlící	85	85	88	63	60	59
Přechodně bydlící	5	5	0	0	0	0
<b>Celkem</b>	<b>90</b>	<b>90</b>	<b>88</b>	<b>63</b>	<b>60</b>	<b>59</b>

### B.3 Vývoj počtu obyvatel v obci (ČSÚ)

Obec	2010	2011	2012	2013	2014	2015	2016	2017	2018	2019	2020	2021	2022	2023	2024	2025	2026
Podbořany	6397	6298	6335	6287	6302	6325	6386	6389	6375	6368	6386	6392	6248	6371	-	-	-

## C. VODOVODY

### C.1 Počet obyvatel připojených na vodovod

Počet připojených na vodovod					
2002	2005	2011	2018	2025	2030
0	0	0	1	26	47

### C.4 Vodovody – popis stávajícího stavu

Obec Kaštice je zásobována vodou ze skupinového vodovodu Podbořany OK-SK-LN.007 vodovodem OK-SK-LN.007.4 z rozvodné sítě města Podbořany z VDJ Podbořany – 2 x 1500 m<sup>3</sup> (393,00 / 397,50 m n. m.), který je zásobován vodou z vodárenské soustavy Karlovy Vary z ÚV Žlutice. V současné době jsou obyvatelé zásobování pitnou vodou z domovních studní, protože nejsou vybudovány vodovodní přípojky. Vydutnost studní není v suchém období dostatečná. Kvalita vody není pravidelně kontrolována. Majitelem vodárenského zařízení je Severočeská vodárenská společnost a.s. a provozovatelem jsou Severočeské vodovody a kanalizace, a.s.

### C.5 Vodovody – popis návrhového stavu

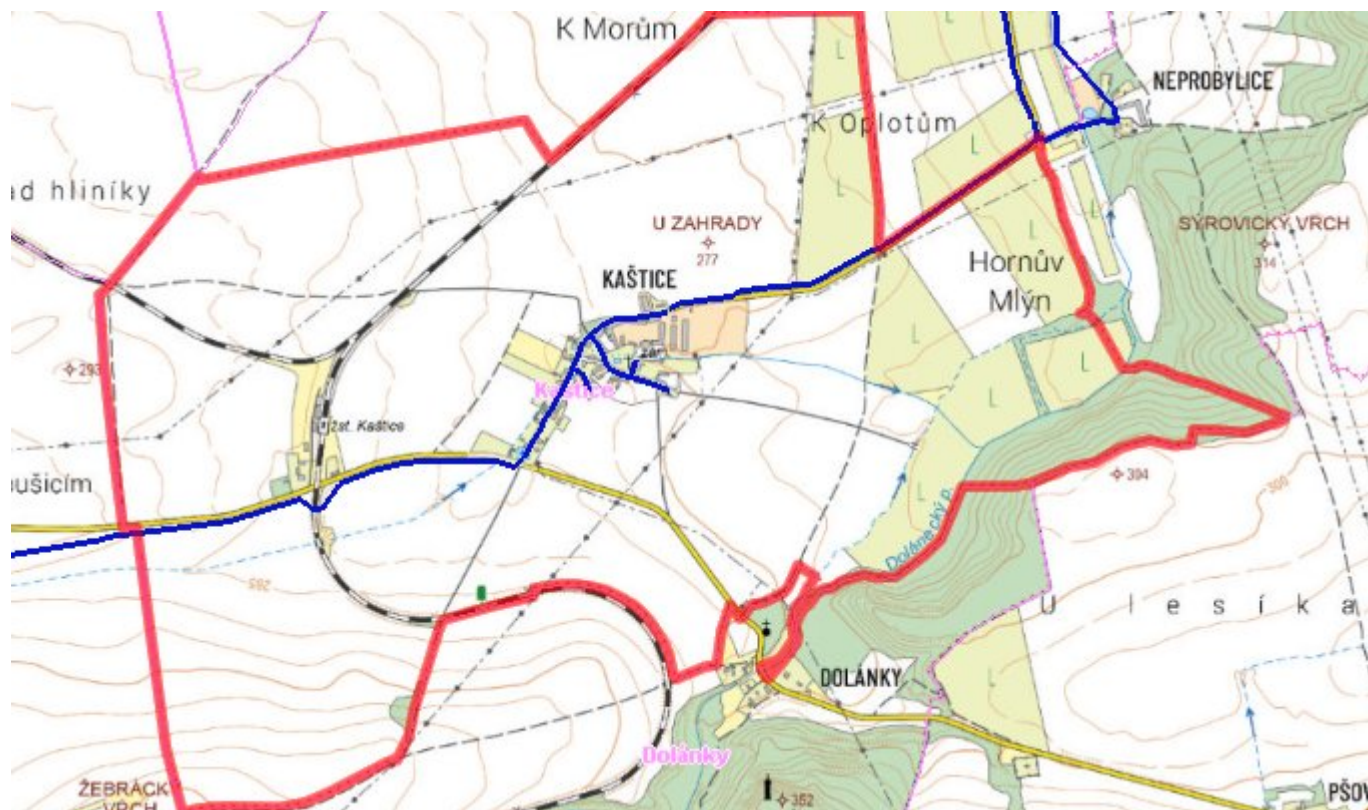
Navrhujeme vybudovat vodovodní přípojky k jednotlivým nemovitostem v obci.

### C.6 Nouzové zásobování vodou za krizové situace

Pro zajištění krizového zásobování vodou byly vytipovány podzemní zdroje – Valov a vrty Holedeč 8, 9, 10, 11. Nouzové zásobování **pitnou vodou** bude zajišťováno dopravou pitné vody v množství maximálně 15 l/den×obyvatele cisternami v rámci závodu Severočeské vodovody a kanalizace, a.s. Zásobení pitnou vodou bude doplňováno balenou vodou.

Nouzové zásobování **užitkovou vodou** bude zajišťováno z veřejného vodovodu. Při využívání zdrojů pro zásobení užitkovou vodou se bude postupovat podle pokynů územně příslušného hygienika.

### C.7 Mapa



## D. KANALIZACE A ČOV

### D.1 Počet obyvatel připojených na kanalizaci

Počet připojených na kanalizaci					
2002	2005	2011	2018	2025	2030
0	0	0	0	0	0

### D.2 Počet obyvatel připojených na ČOV

Počet připojených na ČOV					
2002	2005	2011	2018	2025	2030
0	0	0	0	0	0

### D.5 Kanalizace – popis stávajícího stavu

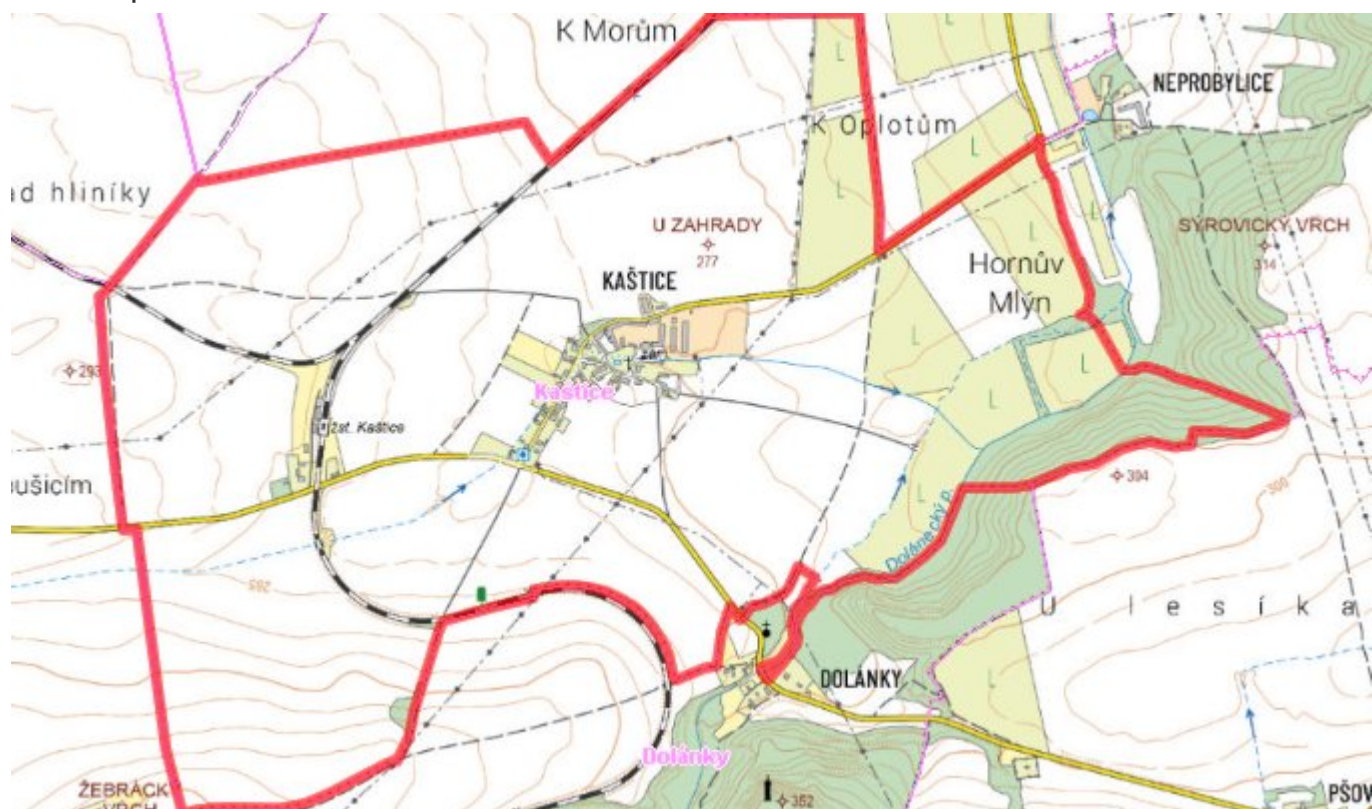
Obec Kaštice nemá kanalizační systém, odpadní vody od 100 % trvale bydlících obyvatel jsou zachycovány v septikách se vsakováním.

### D.6 Kanalizace – popis návrhového stavu

S ohledem na velikost obce Kaštice není investičně a provozně výhodné budovat novou ČOV a kanalizační systém. Po roce 2030 navrhujeme intenzifikaci stávajících septiků na MČOV.

Je nutné upřednostňovat hromadné napojení skupin nemovitostí na společné zařízení pro více objektů.

## D.7 Mapa

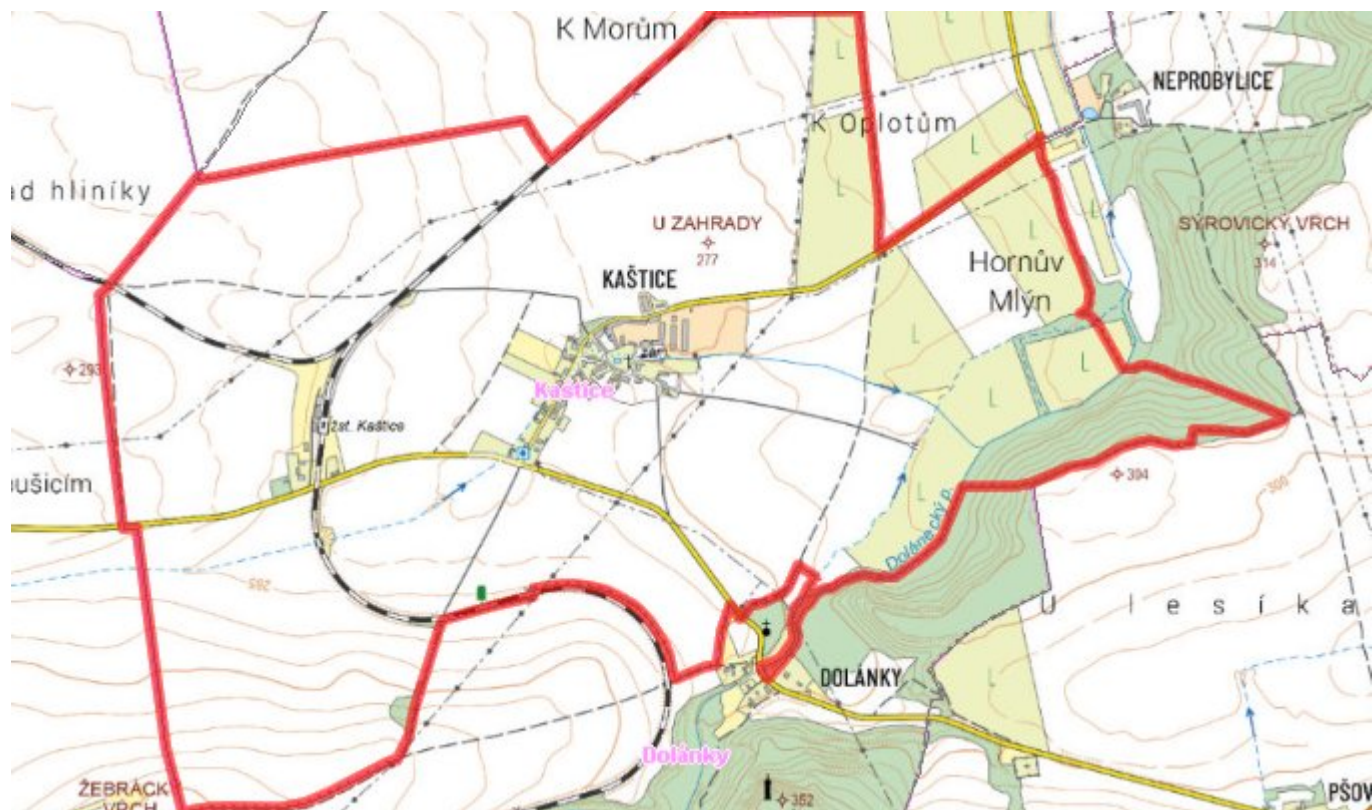


## E. EKONOMICKÁ ČÁST

### E.1 Předpokládané investiční náklady v letech 2018–2030 [tis. Kč]

Typ investice		
Vodovody	Kanalizace	Celkem
-	-	-

### E.3 Mapa



## F. AKTUALIZACE

Datum projednání	Číslo projednání	Typ projednání	Popis
11. 12. 2023	022/25Z/2023	usnesení zastupitelstva	
25. 4. 2022	024/14Z/2022	usnesení zastupitelstva	

## G. VODOPRÁVNÍ ROZHODNUTÍ

Vodoprávní úřad	ČJ	Popis rozhodnutí	Výroky	Datum vydání	Soubory
Podbořany	OŽP/11902/2016/BI	manipulační řád - MVN Letov	Další opatření vodoprávního úřadu	27. 6. 2016	<a href="#">PDF</a>
Podbořany	OŽP/9169/2016/BI	Manipulační a provozní řád MVN Malý Oprám Hlubany	Další opatření vodoprávního úřadu	12. 5. 2016	<a href="#">PDF</a>
Podbořany	OŽP/9166/2016/BI	MVN - sedimentační nádrže lomu Krásný Dvůr na p.p.č. 680/8 v	Další opatření vodoprávního úřadu	12. 5. 2016	<a href="#">PDF</a>
Podbořany	OŽP/20270/2013/BI	MŘ MVN Letov	Další opatření vodoprávního úřadu	4. 12. 2013	<a href="#">PDF</a>
Podbořany	ŽP/8038/2019/Bla	MVN na p.p.č. 3685 Nepomyšl a na p.p.č. 1116/8 v k.ú. Buškov	Další opatření vodoprávního úřadu	3. 4. 2019	<a href="#">PDF</a>