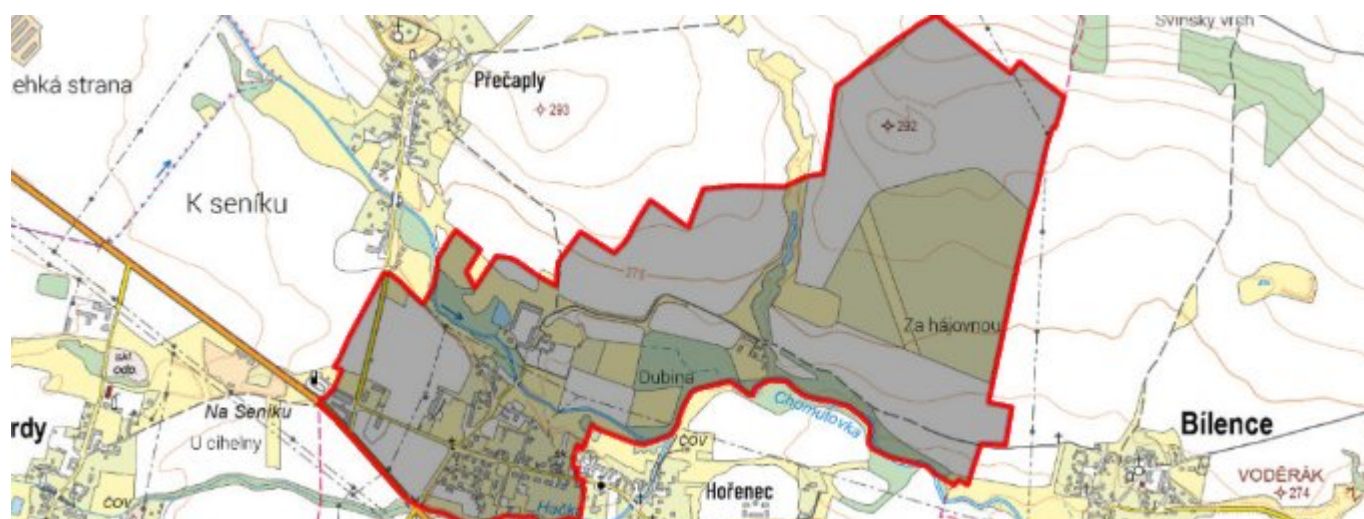


Nezabylice - CZ042.3503.4203.0057.01 - stav 11. 12. 2023

A. OBEC

Nezabylice

Číslo obce PRVKUK	57
Kód obce PRVKUK	CZ042.3503.4203.0057.01
Kód obce	546160
Číslo ORP (ČSÚ) Název ORP	752 (4203) Chomutov



Členění obce

Úplný kód části obce PRVKUK	Název části obce	Kód části obce PRVKUK	Kód části obce RÚIAN
CZ042.3503.4203.0057.01.01	Nezabylice	17259	172596

B. CHARAKTERISTIKA OBCE

B.1 Základní informace o obci

Obec Nezabylice leží jihovýchodně od Chomutova, v zemědělském zázemí průmyslové aglomerace Chomutov - Jirkov na konci chomutovské pánve v nadmořské výšce 275 - 280 m n.m.. Zástavba obce zemědělskými domy je rozptýlená. Územím obce protéká potok Chomutovka, který v délce cca 1,5 km lemuje část jižní hranice území. Hydrologicky území obce náleží do povodí Ohře. Nepředpokládá se zásadní změna ohledně počtu trvale bydlících obyvatel.

B.2 Demografický vývoj (prognóza)

Obyvatelé	Počet obyvatel					
	2002	2005	2011	2018	2025	2030
Trvale bydlící	132	132	145	139	133	130
Přechodně bydlící	0	0	0	0	0	0
Celkem	132	132	145	139	133	130

B.3 Vývoj počtu obyvatel v obci (ČSÚ)

Obec	2010	2011	2012	2013	2014	2015	2016	2017	2018	2019	2020	2021	2022	2023	2024	2025	2026
Nezabylice	202	202	205	199	198	212	204	205	211	235	240	252	253	259	-	-	-

C. VODOVODY

C.1 Počet obyvatel připojených na vodovod

Počet připojených na vodovod						
2002	2005	2011	2018	2025	2030	
132	132	133	127	127	127	

C.4 Vodovody – popis stávajícího stavu

Obec Nezabylice je zásobována pitnou vodou ze skupinového vodovodu OP-SK-CV.001 Chomutov-Jirkov-Kadaň. Zdrojem vody je VDJ Údllice - 1 x 1000 m³ (369,95 / 365,50 m n.m.), do kterého voda přitéká přes ÚV Jirkov z vodárenské soustavy Přísečnice. Přívodní řad od VDJ Údllice je DN 300, materiál tvárná litina, následně DN 250, materiál azbestocement. Rozvody po obci jsou potrubím různých materiálů - TLT, ocel, PVC a PE, De 110 - 63. Na vodovod je napojena většina trvale bydlících obyvatel. Majitelem vodárenského zařízení je Severočeská vodárenská společnost a.s. a majetek provozují Severočeské vodovody a kanalizace, a.s..

C.5 Vodovody – popis návrhového stavu

S ohledem na vysoký podíl vody nefakturované a specifické úniky vody z potrubí se v obci Nezabylice předpokládá do roku 2030 provedení opatření, která povedou ke snížení podílu vody nefakturované na celkové spotřebě vody. Před rozhodnutím o přípravě rekonstrukce bude nutné posoudit příčiny vyšších hodnot vody nefakturované a prověřit technický a provozní stav rozvodné sítě a případně navrhnout rekonstrukci rozvodné sítě. Objem investičních nákladů, který je potřebný na realizaci těchto opatření je vyjádřen formou návrhu rekonstrukce rozvodné sítě v obci.

C.6 Nouzové zásobování vodou za krizové situace

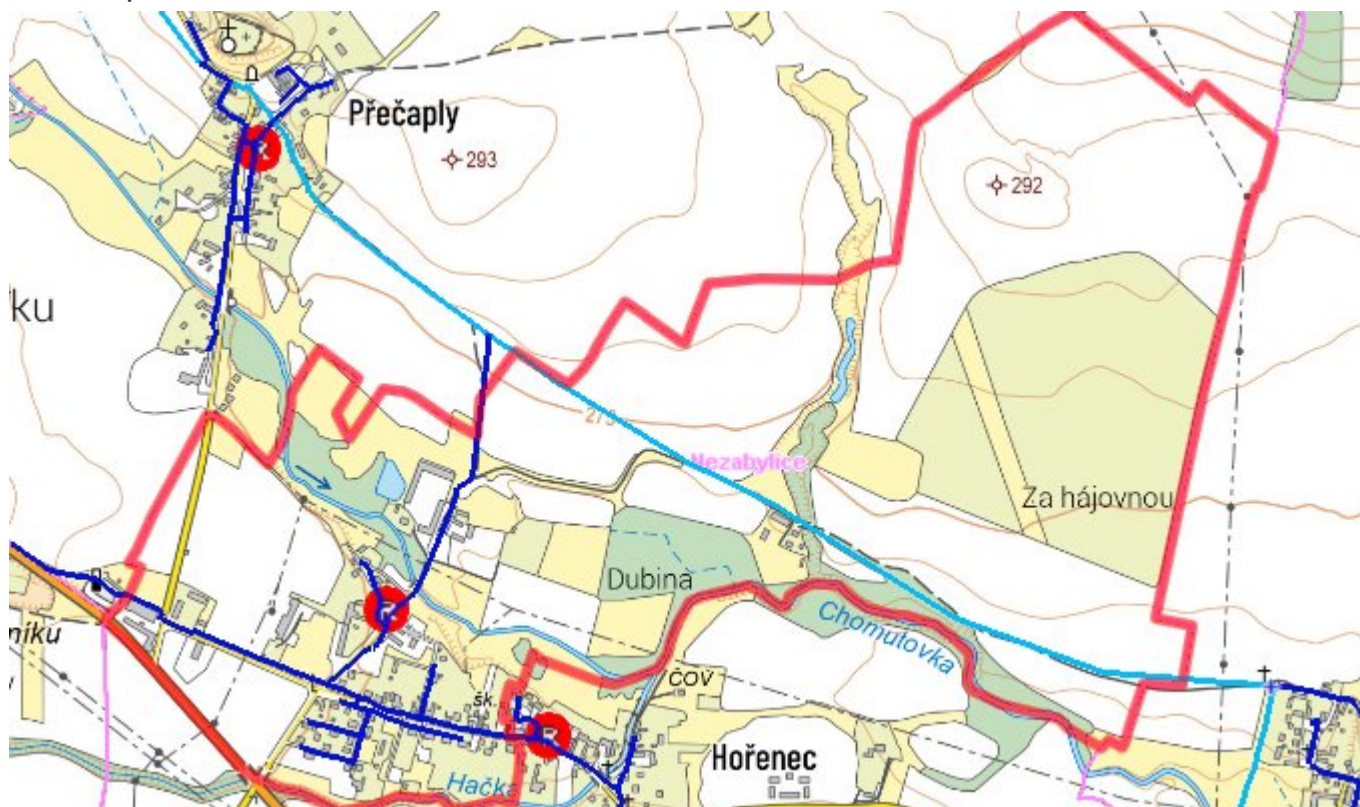
Pro zajištění krizového zásobování pitnou vodou je vytipována lokalita Holedeč - vrty 8,9,10,11 a Valov v okrese Louny.

Nouzové zásobování **pitnou vodou** bude zajišťováno dopravou pitné vody v množství maximálně 15 l/den x obyvatel cisternami v rámci závodu Severočeské vodovody a kanalizace, a.s. Zásobení pitnou vodou bude doplňováno balenou vodou.

Nouzové zásobování **užitkovou vodou** bude zajišťováno z vodovodu pro veřejnou potřebu. Při využívání zdrojů

pro zásobení užitkovou vodou se bude postupovat podle pokynů územně příslušného hygienika.

C.7 Mapa



D. KANALIZACE A ČOV

D.1 Počet obyvatel připojených na kanalizaci

Počet připojených na kanalizaci					
2002	2005	2011	2018	2025	2030
93	93	93	125	120	117

D.2 Počet obyvatel připojených na ČOV

Počet připojených na ČOV					
2002	2005	2011	2018	2025	2030
0	0	0	125	120	117

D.5 Kanalizace – popis stávajícího stavu

Obec Nezabylice má vybudovanou splaškovou kanalizaci (K-CV.008.1-S.N) napojenou na kanalizační síť místní části Hořenec. Potrubí je z trub PVC DN 250 a DN 300 v celkové délce cca 0,95 km. Odpadní vody jsou přes místní část Hořenec odváděny na ČOV Nezabylice, umístěné na k.ú. Hořenec. Popis ČOV Nezabylice je obsažen v kartě Hořenec.

Na kanalizaci je napojeno 90% obyvatel, 10% obyvatel odvádí odpadní vody do domovních mikročistíren s odtokem do vodoteče.

Majitelem kanalizace je SVS a.s., provozovatelem jsou Severočeské vodovody a kanalizace, a.s. Dešťové vody jsou odváděny částečně dešťovou kanalizací a částečně systémem příkopů struh a propustků do místních vodotečí.

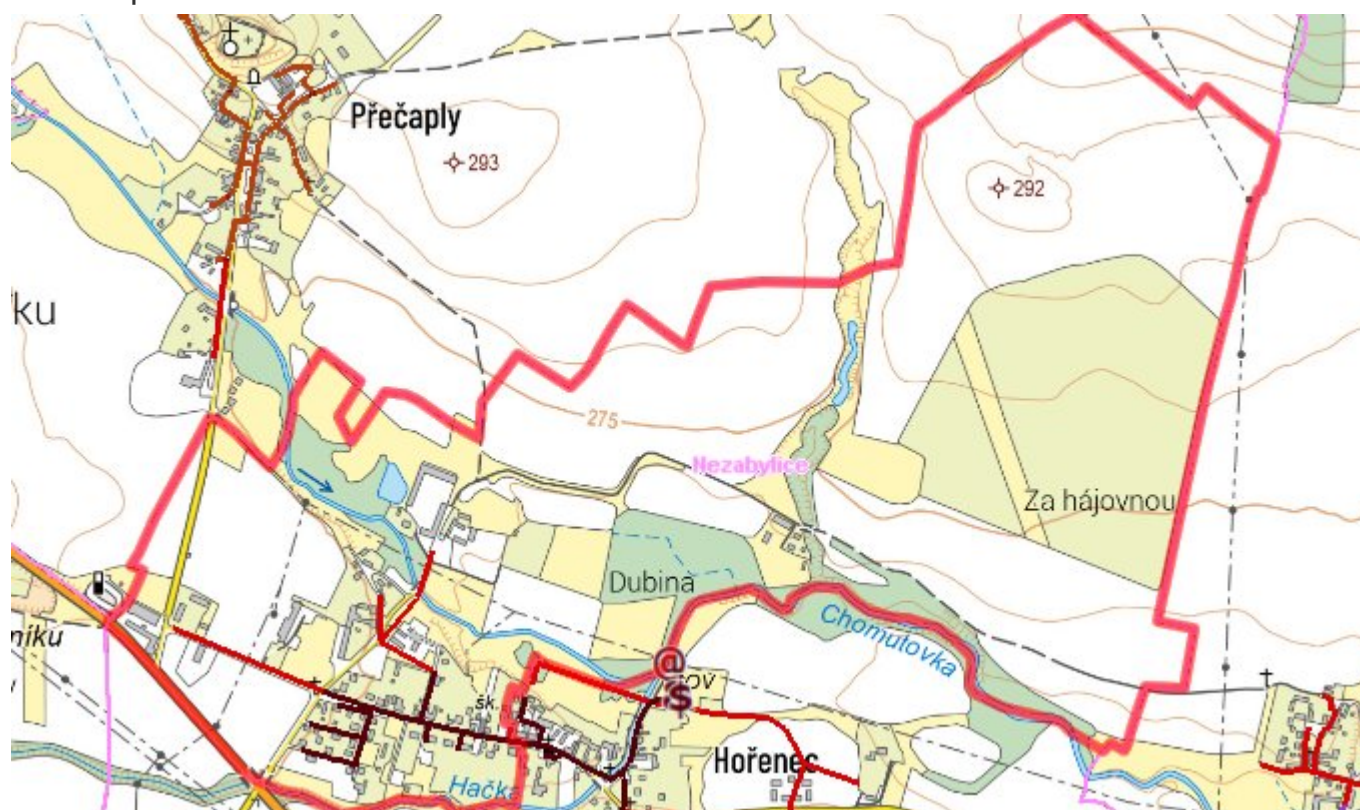
Bodové objekty

Identifikátor	Popis	Kapacita	Kapacita (popis)	Typ	Stav
IK-CV.008.1	Nezabylice			ČOV	Stav
	Nezabylice ČOV			Výústní objekt	Stav
	Nezabylice 2			Čerpací stanice	Stav

D.6 Kanalizace – popis návrhového stavu

Stávající kanalizační síť dostatečná, je připravená o rozšíření uličních stok v místech nové zástavby dle územního plánu. Do roku 2030 se tato výstavba nepředpokládá.

D.7 Mapa

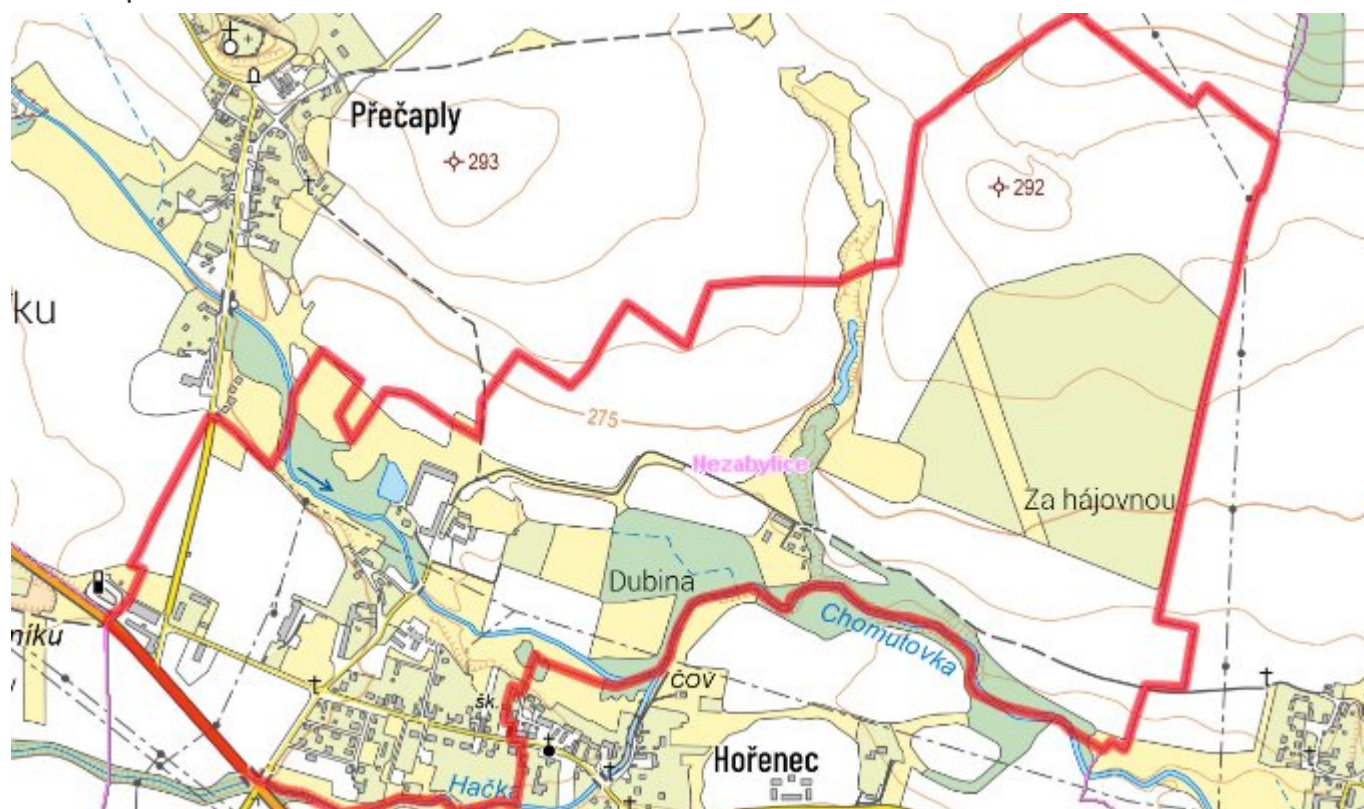


E. EKONOMICKÁ ČÁST

E.1 Předpokládané investiční náklady v letech 2018–2030 [tis. Kč]

Typ investice		
Vodovody	Kanalizace	Celkem
9 520,0	-	9 520,0

E.3 Mapa



F. AKTUALIZACE

Datum projednání	Číslo projednání	Typ projednání	Popis
11. 12. 2023	022/25Z/2023	usnesení zastupitelstva	
25. 4. 2022	024/14Z/2022	usnesení zastupitelstva	

G. VODOPRÁVNÍ ROZHODNUTÍ

Vodoprávní úřad	ČJ	Popis rozhodnutí	Výroky	Datum vydání	Soubory
-----------------	----	------------------	--------	--------------	---------