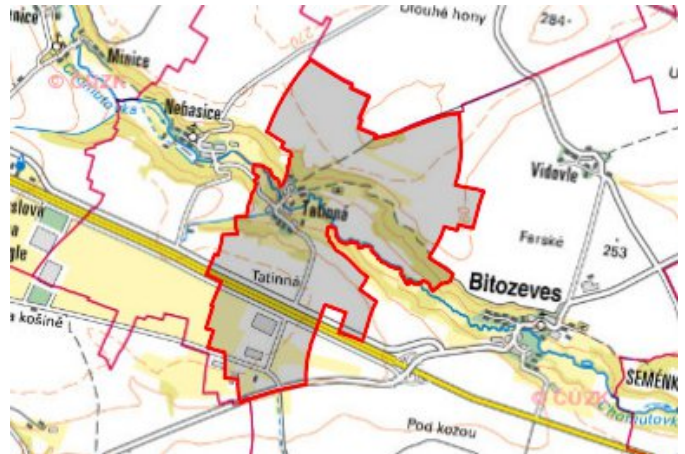


# Bitozeves - CZ042.3507.4216.0337.03

## A. OBEC

### Bitozeves

Číslo obce PRVKUK	0337
Kód obce PRVKUK	CZ042.3507.4216.0337
Kód obce	565997
Číslo ORP (ČSÚ) Název ORP	876 (4216) Žatec



### Členění obce

Úplný kód části obce PRVKUK	Název části obce	Kód části obce PRVKUK	Kód části obce RÚIAN
CZ042.3507.4216.0337.03	Tatinná	10238	102385

## B. CHARAKTERISTIKA OBCE

### B.1 Základní informace o obci

Obec Tatinná leží v hnědouhelné pánvi. Zástavba je tvořena rodinnými a bytovými domy podél komunikací. Obec se rozkládá v nadmořské výšce 220 - 240 m n. m. Jedná se o obec do 50 trvale bydlících obyvatel a se 17 rekreačními objekty. Obcí protéká potok Chomutovka. Obec náleží do povodí řeky Ohře. Předpokládá se mírný úbytek počtu trvale bydlících obyvatel. V obci nejsou pracovní příležitosti.

### B.2 Demografický vývoj

Bydlící obyvatelé	Počet bydlících obyvatel					
	2002	2005	2011	2018	2025	2030
trvale bydlící	20	19	17	16	-	-
přechodně bydlící	0	0	0	0	-	-
<b>celkem</b>	<b>20</b>	<b>19</b>	<b>17</b>	<b>16</b>	-	-

## C. VODOVODY

### C.1 Počet obyvatel připojených na vodovod

Počet připojených obyvatel					
2002	2005	2011	2018	2025	2030
15	15	15	15	-	-

### C.2 Vodovody – popis stávajícího stavu

Obec Tatinná je zásobována pitnou vodou ze skupinového vodovodu Staňkovice OPSKLN.030 vodovodem OP-SK-LN.030.6 z rozvodné sítě obce Nehasice, která je zásobována z Vodárenské soustavy Přísečnice. Na vodovodní síť je napojeno 75 % trvale bydlících obyvatel, 25 % trvale bydlících obyvatel je zásobováno vodou individuálně. Majitelem vodárenského zařízení je Severočeská vodárenská společnost a.s. a majetek provozují Severočeské vodovody a kanalizace, a.s.

### C.3 Vodovody – popis návrhového stavu

Vodovod je v celém rozsahu zástavby bez větších provozních problémů. Do budoucna navrhujeme postupnou rekonstrukci azbestocementových potrubí.

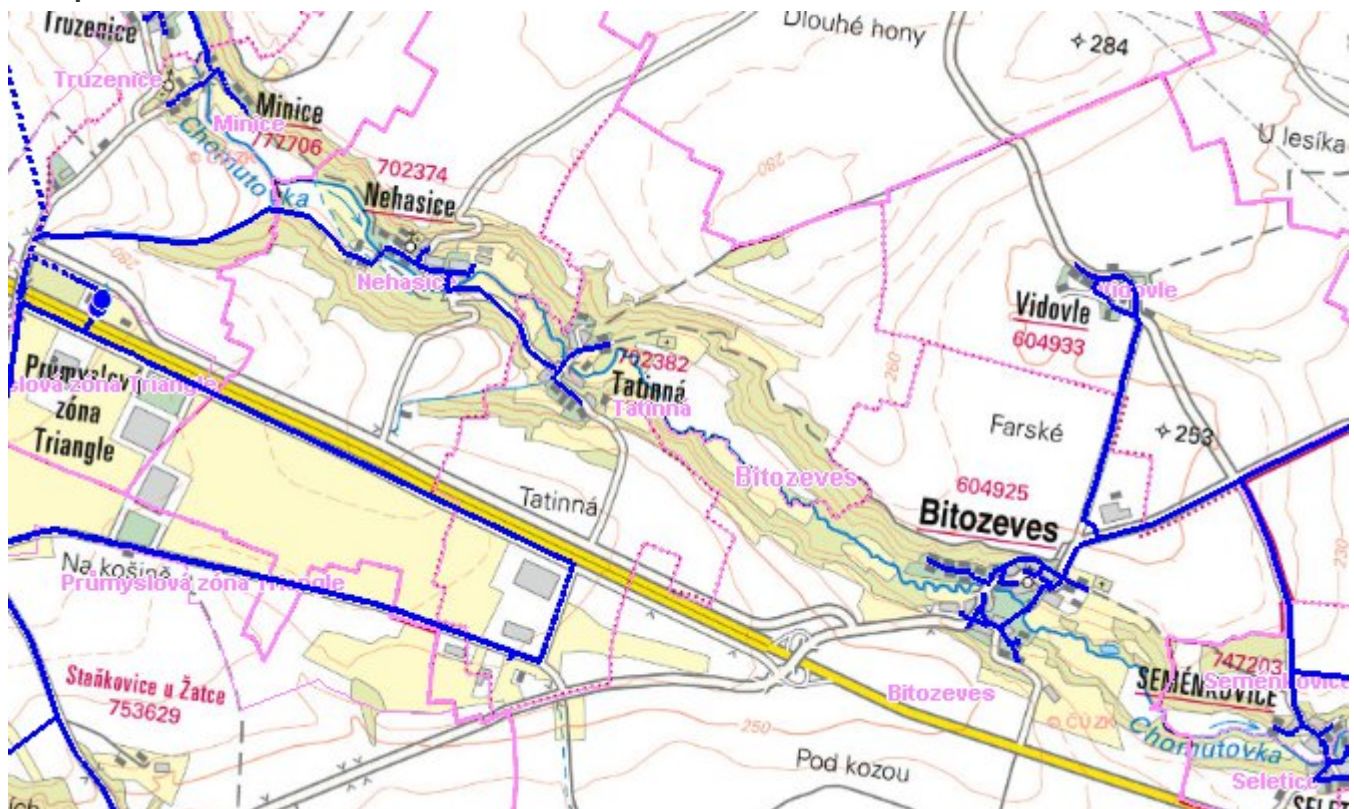
### C.4 Nouzové zásobování vodou za krizové situace

Pro zajištění krizového zásobování vodou byly vytipovány podzemní zdroje – Valov a vrty Holedeč 8, 9, 10, 11.

Nouzové zásobování **pitnou vodou** bude zajišťováno dopravou pitné vody v množství maximálně 15 l/den×obyvatele cisternami v rámci závodu Severočeské vodovody a kanalizace, a.s. Zásobení pitnou vodou bude doplňováno balenou vodou.

Nouzové zásobování **užitkovou vodou** bude zajišťováno z veřejného vodovodu. Při využívání zdrojů pro zásobení užitkovou vodou se bude postupovat podle pokynů územně příslušného hygienika.

## Mapa



## Bodové objekty

Ke kartě nejsou přiřazeny žádné bodové objekty typu vodovod

## D. KANALIZACE A ČOV

### D.1 Počet obyvatel připojených na ČOV

Počet připojených obyvatel					
2002	2005	2011	2018	2025	2030
0	0	0	0	-	-

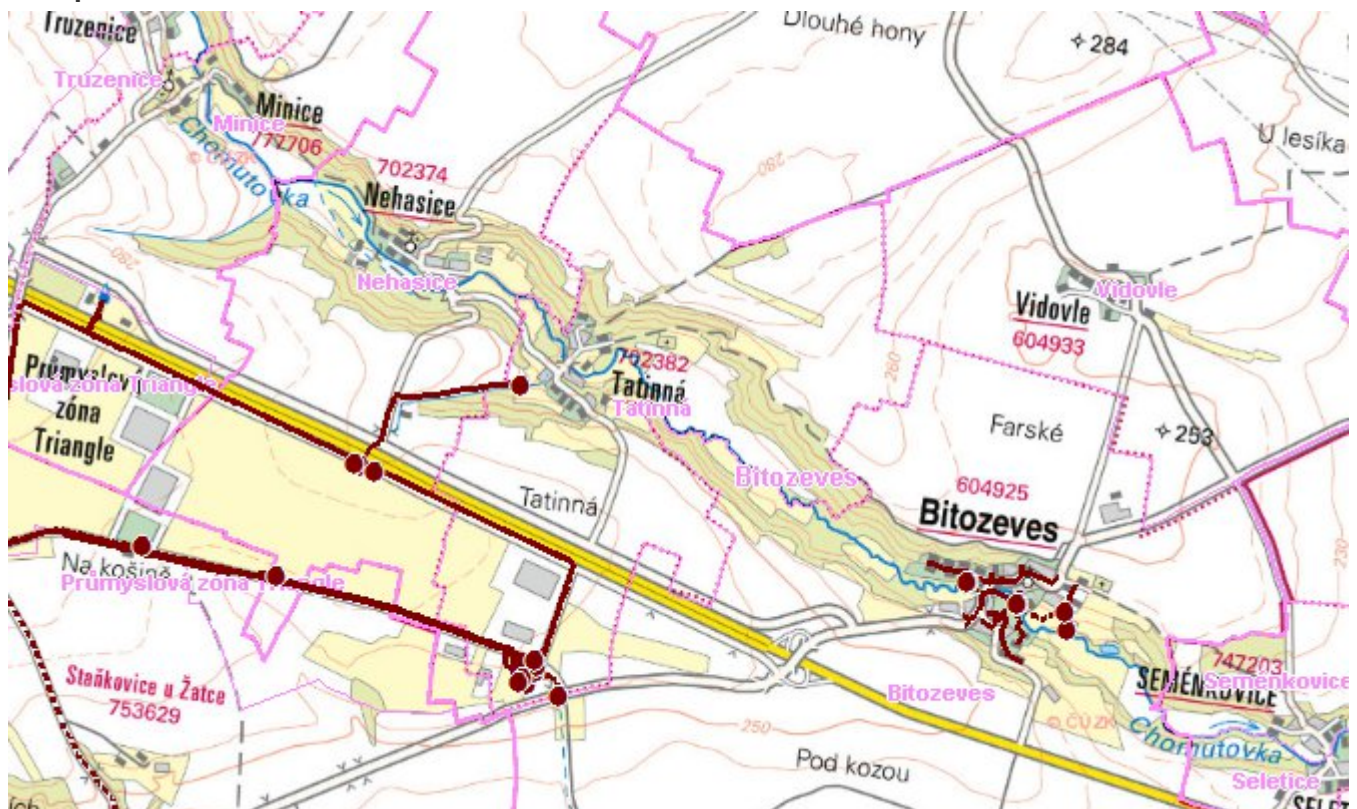
### D.2 Kanalizace – popis stávajícího stavu

V obci Tatinná není kanalizační systém, odpadní vody od 100 % trvale bydlících obyvatel jsou akumulovány v bezodtokových jímkách a vyváženy na pole.

### D.3 Kanalizace – popis návrhového stavu

S ohledem na velikost obce Tatinná není investičně a provozně výhodné budovat kanalizační systém a ČOV. Do roku 2015 budou bezodtokové jímky vyváženy na ČOV Žatec a po roce 2016 navrhujeme jejich rekonstrukci.

# Mapa



## Bodové objekty

Typ	Stav	Identifikátor	Popis	Kapacita	Kapacita - popis	Usnesení
ČOV	Stav		Žatec Triangle biologická			PRVK/2020
ČOV	Stav		Žatec Triangle technologická			PRVK/2020
Čerpací stanice	Stav		Žatec Triangle PZ jihovýchod			PRVK/2020
Vpustní objekt	Stav					PRVK/2020
Vpustní objekt	Stav					PRVK/2020
Výústní objekt	Stav		vyúst průmyslová zóna Triangle			PRVK/2020
Výústní objekt	Stav		vyúst průmyslová zóna Triangle			PRVK/2020

# E. EKONOMICKÁ ČÁST

Předpokládané investiční náklady v letech 2018 - 2030 [tis. Kč]

Typ investice		
Vodovody	Kanalizace	Celkem
0,0	146,0	146,0

## Mapa

