

Chřibská - CZ042.3502.4215.0333.03

A. OBEC

Chřibská

Číslo obce PRVKUK	0333
Kód obce PRVKUK	CZ042.3502.4215.0333
Kód obce	562530
Číslo ORP (ČSÚ) Název ORP	744 (4215) Varnsdorf



Členění obce

Úplný kód části obce PRVKUK	Název části obce	Kód části obce PRVKUK	Kód části obce RÚIAN
CZ042.3502.4215.0333.03	Horní Chřibská	05447	54470

B. CHARAKTERISTIKA OBCE

B.1 Základní informace o obci

Místní část města Chřibská - Horní Chřibská leží severovýchodně od Děčína, v nadmořských výškách 375,00 - 415,00 m n.m. Městem protéká Chřibská Kamenice a jeden místní potok. Nacházejí se zde tři rybníky a na katastru obce je přehrada Chřibská s vodárenským využitím včetně Úpravny vody Chřibská, která slouží pro zásobování města Varnsdorfu pitnou vodou. Jedná se o obec do 270 trvale žijících obyvatel se 60 rekreačními objekty a jedním ubytovacím zařízením (30 lůžek). Zástavba je soustředěná podél místních komunikací a toků, bydlení individuální. Území náleží do povodí řeky Labe, CHKO Lužické hory a CHOPAV Severočeská křída, nachází se zde ochranné pásmo vodního zdroje. V obci jsou Sklárný Chřibská BLACK a spol., s.r.o. (75 zaměstnanců). Předpokládá se mírný rozvoj obce.

B.2 Demografický vývoj

Bydlící obyvatelé	Počet bydlících obyvatel					
	2002	2005	2011	2018	2025	2030
trvale bydlící	268	267	271	260	250	244
přechodně bydlící	183	183	0	0	0	0
celkem	451	450	271	260	250	244

C. VODOVODY

C.1 Počet obyvatel připojených na vodovod

Počet připojených obyvatel					
2002	2005	2011	2018	2025	2030
123	151	196	130	185	231

C.2 Vodovody – popis stávajícího stavu

Obec Horní Chříbská je zásobována pitnou vodou z místního vodovodu Chříbská M-DC.035, hlavně z prameniště Krásné Pole. Přes redukční ventil (409,60 m n.m.) je voda přiváděna potrubím DN 125 ze zdroje a vodojemu 150 m³ Krásné Pole. Dalším zdrojem je havarijní propojení potrubím DN 50 se skupinovým vodovodu Varnsdorf - Chříbská (DC.002) – voda z ÚV Chříbská. Dále je Horní Chříbská propojena s částí obce Chříbská, která má vodu z prameniště Kamenická, která je svedena do VDJ Kamenická 100 m³ (387,80/384,80 m n. m) a odtud potrubím DN 100 do obce a dále je přímo na rozvodnou síť obce potrubím DN 150 napojen gravitační zdroj Syrovátkův pramen. Rozvod po obci DN 80 až DN 100. Z vodovodní sítě je zásobována část obyvatel, zbývající obyvatelé jsou zásobováni individuálně ze studní. Kapacita zdrojů je vyhovující. V roce 2002 neodpovídala kvalita pitné vody platné legislativě, pro zpracování aktualizace PRVKUK 2020 nejsou k dispozici aktuální údaje.

Majitelem vodovodu je Severočeská vodárenská společnost ,a.s. a provozují ho Severočeské vodovody a kanalizace, a.s.

C.3 Vodovody – popis návrhového stavu

Vodovodní systém obce se nebude do roku 2030 měnit.

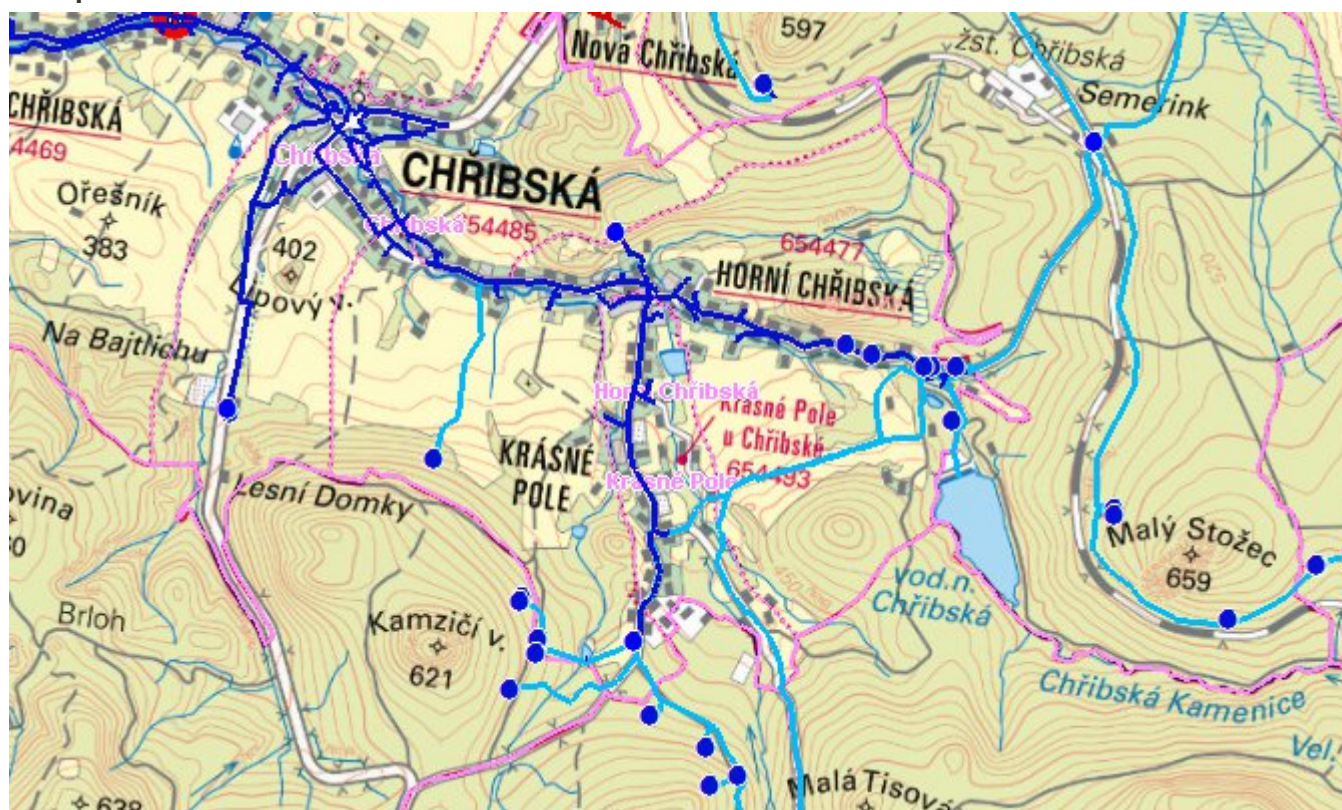
C.4 Nouzové zásobování vodou za krizové situace

Pro zajištění krizového zásobování vodou byly vytipovány na Děčínsku lokality Čertova voda, Dolní Žleb, Hřensko a Bělá. Dále je možno využívat zaměnitelnosti zdrojů s potřebnými technickými a provozními úpravami stávající vodovodní sítě.

Nouzové zásobování **pitnou vodou** bude zajišťováno dopravou pitné vody v množství maximálně 15 l/den×obyvatele cisternami v rámci závodu Severočeské vodovody a kanalizace, a.s. Zásobení pitnou vodou bude doplňováno balenou vodou.

Nouzové zásobování **užitkovou vodou** bude zajišťováno z vodovodu pro veřejnou potřebu. Při využívání zdrojů pro zásobení užitkovou vodou se bude postupovat podle pokynů územně příslušného hygienika.

Mapa



Bodové objekty

Typ	Stav	Identifikátor	Popis	Objem	Objem - popis	Usnesení
Úpravna vody	Stav		Chřibská			PRVK\2021
Vodní zdroj	Stav		Chřibská Syrovátkův pramen			PRVK\2021
Vodní zdroj	Stav	ZD.DC 035/4b	Chřibská vrty			PRVK\2021
Vodní zdroj	Stav	ZD.DC 035/4d	Chřibská vrty			PRVK\2021
Vodní zdroj	Stav	ZD.DC 035/4e	Chřibská vrty			PRVK\2021
Vodní zdroj	Stav	ZD.DC 035/4a	Chřibská vrty			PRVK\2021
Vodní zdroj	Stav	ZD.DC 035/4c	Chřibská KHV5			PRVK\2021

D. KANALIZACE A ČOV

D.1 Počet obyvatel připojených na ČOV

Počet připojených obyvatel					
2002	2005	2011	2018	2025	2030
0	0	0	39	38	36

D.2 Kanalizace – popis stávajícího stavu

V Horní Chřibské není vybudovaná soustavná kanalizační síť. 10% splaškových vod je odváděno do bezodtokových jímek s vyvážením na ČOV Česká Kamenice - 13 km, 75% do septiků s odtokem do vodoteče a 15% obyvatel má domovní mikročistírny s odtokem do vodoteče.

Pro bytové domy pod sklárnou BLACK slouží lokální ČOV (44 EO) se zaústěním do potoka.

Dále má Sklárna BLACK vlastní ČOV pro čištění odpadních vod z technologie a ČOV pro likvidaci splaškových vod ze sociálních zařízení, pro ubytovnu a kuchyň ČOV- 2x PX 40.

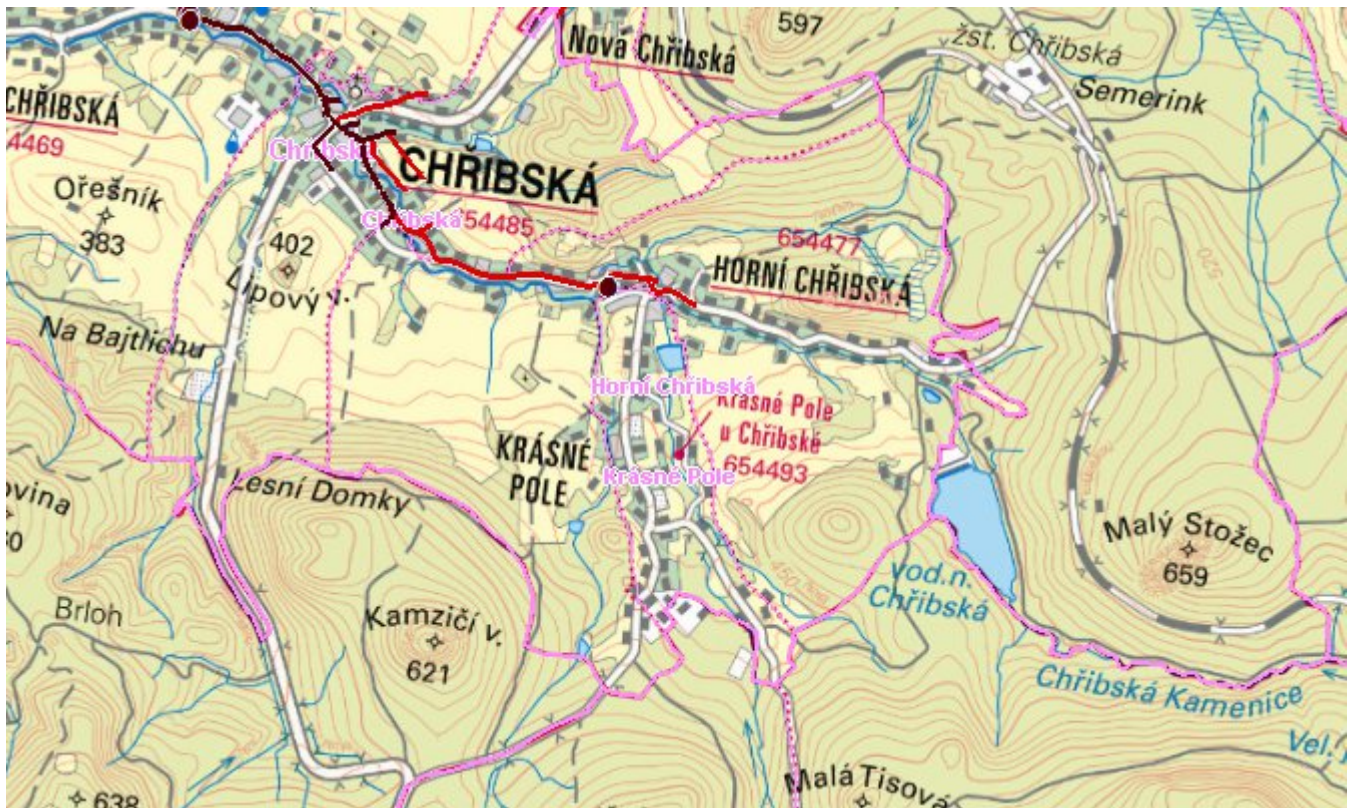
Dešťové vody jsou odváděny převážně pomocí příkopů, struh a propustků do místních vodotečí nebo jsou vsakovány do terénu. Část dešťových vod odvádí dešťová kanalizace ve správě i majetku obce Chřibská.

D.3 Kanalizace – popis návrhového stavu

V této části města se v současné době předpokládá likvidace odpadních vod na domovních mikročistírnách.

Ve výhledu, po roce 2030, je navrženo kanalizaci v Chřibské prodloužit i do Horní Chřibské. Vybudování kanalizace DN 300 v délce cca 1,3 km pro připojení cca 75% obyvatel. U zbývajících cca 25% obyvatel zůstane i nadále individuální likvidace splaškových vod.

Mapa



Bodové objekty

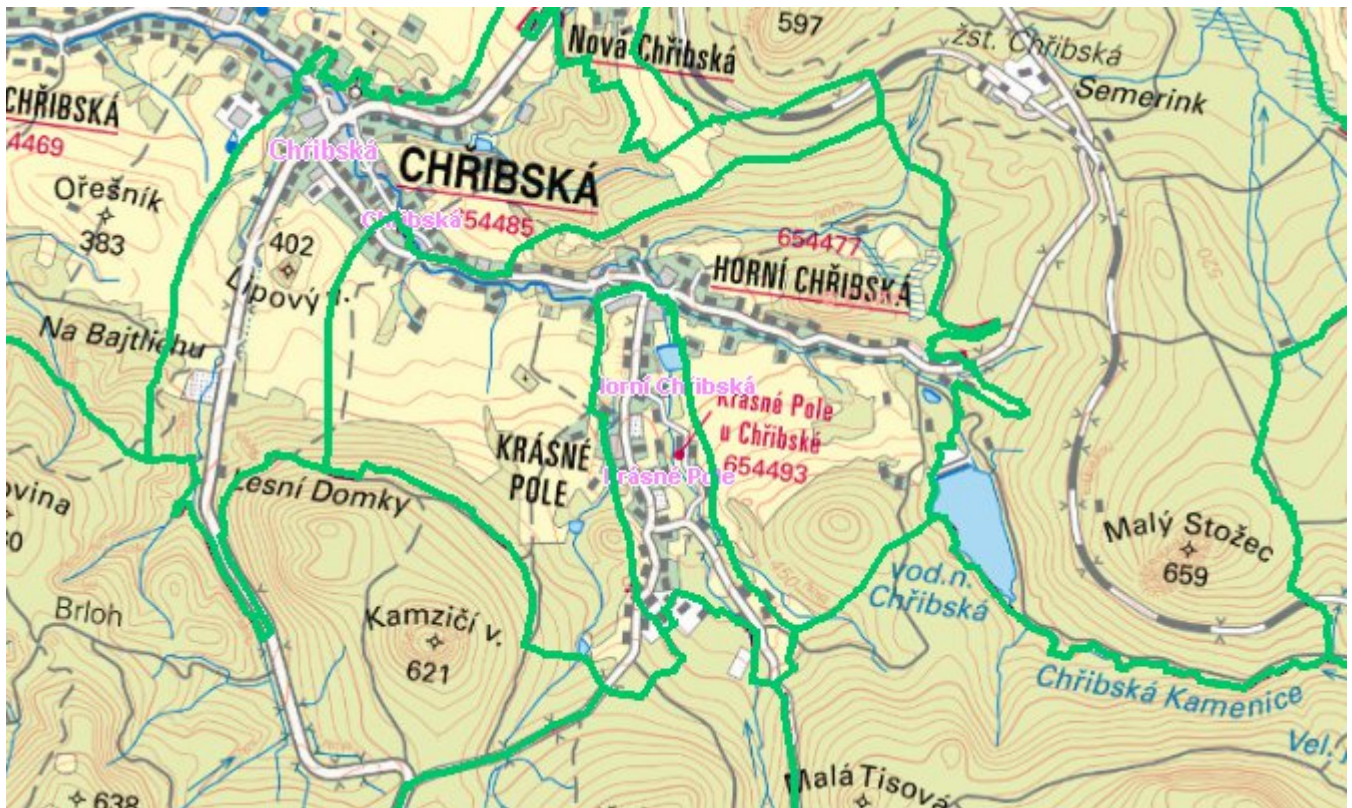
Typ	Stav	Identifikátor	Popis	Kapacita	Kapacita - popis	Usnesení
ČOV	Stav	COV.DC 061/4/K	ČOV CHŘIBSKÁ - BYTOVKY			PRVK\2021

E. EKONOMICKÁ ČÁST

Předpokládané investiční náklady v letech 2018 - 2030 [tis. Kč]

Typ investice		
Vodovody	Kanalizace	Celkem
0,0	0,0	0,0

Mapa



F. VODOPRÁVNÍ ROZHODNUTÍ

Vodoprávní úřad	ČJ	Popis rozhodnutí	Výroky	Datum vydání	Soubory
Varnsdorf	OŽP/1022/2008/SimII	provozní řád Amann	Další opatření vodoprávního úřadu	4. 4. 2008	
Varnsdorf	OŽP19/2007/SimII MUVA 16/2008	Oprava Chřibské Kamenice	Stavební povolení k vodním dílům	7. 1. 2008	PDF
Varnsdorf	OŽP/24271-07/1191-2007/SimII	oprava Chřibské Kamenice u Mencla	Stavební povolení k vodním dílům	2. 10. 2007	PDF
Varnsdorf	OŽP/11258-07/78-2007/2007/SimII	Havarijní plán Amann	Další opatření vodoprávního úřadu	30. 5. 2007	