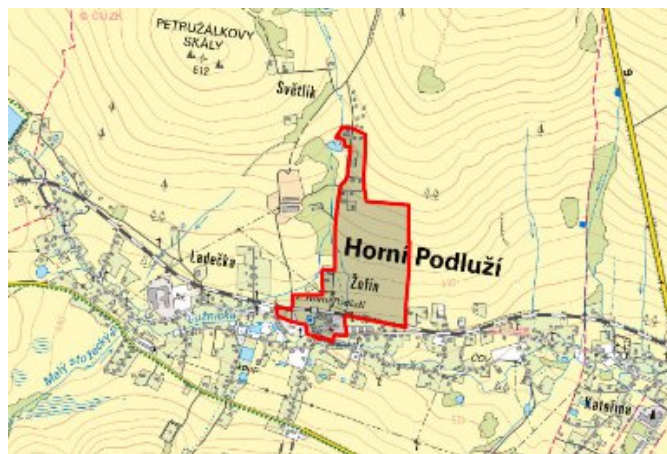


Horní Podluží - CZ042.3502.4215.0332.04

A. OBEC

Horní Podluží

Číslo obce PRVKUK	0332
Kód obce PRVKUK	CZ042.3502.4215.0332
Kód obce	562505
Číslo ORP (ČSÚ) Název ORP	744 (4215) Varnsdorf



Členění obce

Úplný kód části obce PRVKUK	Název části obce	Kód části obce PRVKUK	Kód části obce RÚIAN
CZ042.3502.4215.0332.04	Žofín	40787	407879

B. CHARAKTERISTIKA OBCE

B.1 Základní informace o obci

Místní část obce Horní Podluží - Žofín se nachází severovýchodně od Děčína poblíž Varnsdorfu, v nadmořské výšce 424,00 - 432,00 m n. m. Zástavba navazuje na jihu na Horní Podluží - je prakticky jeho součástí a na severu na rekreační osadu Světlík s rybníkem Světlík. Obcí protéká jeden místní potok. Jedná se o obec do 40 trvale žijících obyvatel se 4 rekreačními objekty. Zástavba rozptýlená podél místních komunikací, bydlení převážně individuální. Předpokládá se, že počet trvale bydlících obyvatel zůstane do r. 2030 na stejné úrovni.

B.2 Demografický vývoj

Bydlící obyvatelé	Počet bydlících obyvatel					
	2002	2005	2011	2018	2025	2030
trvale bydlící	37	36	28	27	25	25
přechodně bydlící	12	12	0	0	0	0
celkem	49	48	28	27	25	25

C. VODOVODY

C.1 Počet obyvatel připojených na vodovod

Počet připojených obyvatel					
2002	2005	2011	2018	2025	2030
0	0	0	27	25	25

C.2 Vodovody – popis stávajícího stavu

místní část Horní Podluží- Žofín je zásoben z vodovodního systému obce Horní Podluží.

C.3 Vodovody – popis návrhového stavu

S ohledem na vysoký podíl vody nefakturované a specifické úniky vody z potrubí se v místní části Horní Podluží- Žofín předpokládá do roku 2030 provedení opatření, která povedou ke snížení podílu vody nefakturované na celkové spotřebě vody. Před rozhodnutím o přípravě rekonstrukce bude nutné posoudit příčiny vyšších hodnot vody nefakturované a prověřit technický a provozní stav rozvodné sítě a případně navrhnout rekonstrukci rozvodné sítě. Objem investičních nákladů, který je potřebný na realizaci těchto opatření je vyjádřen formou návrhu rekonstrukce rozvodné sítě v obci.

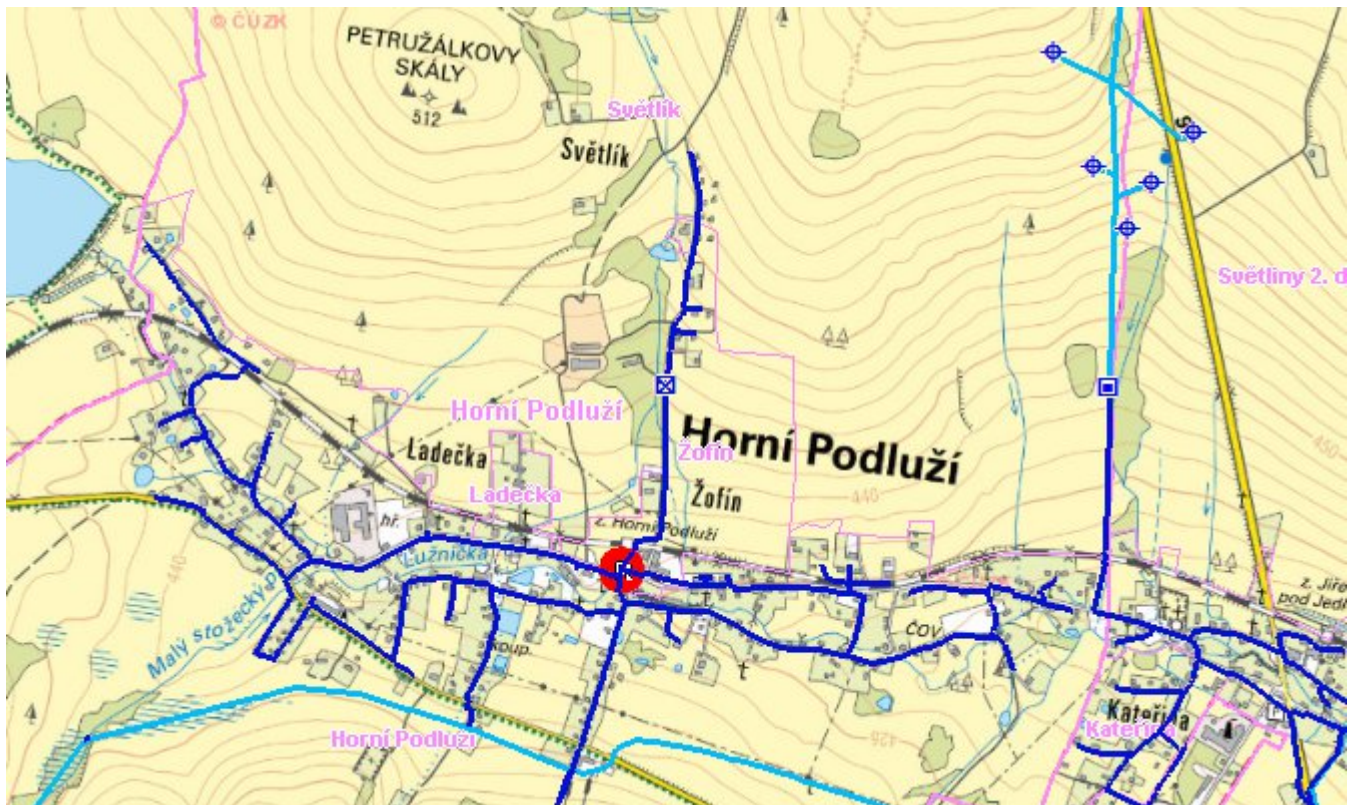
C.4 Nouzové zásobování vodou za krizové situace

Pro zajištění krizového zásobování vodou byly vytipovány na Děčínsku lokality Čertova voda, Dolní Žleb, Hřensko a Bělá. Dále je možno využívat zaměnitelnosti zdrojů s potřebnými technickými a provozními úpravami stávající vodovodní sítě.

Nouzové zásobování **pitnou vodou** bude zajišťováno dopravou pitné vody v množství maximálně 15 l/den×obyvatel cisternami v rámci závodu Severočeské vodovody a kanalizace, a.s. Zásobení pitnou vodou bude doplňováno balenou vodou.

Nouzové zásobování **užitkovou vodou** bude zajišťováno ze stávajících veřejných a domovních studní. Při využívání zdrojů pro zásobení užitkovou vodou se bude postupovat podle pokynů územně příslušného hygienika.

Mapa



Bodové objekty

Ke kartě nejsou přiřazeny žádné bodové objekty typu vodovod

D. KANALIZACE A ČOV

D.1 Počet obyvatel připojených na ČOV

Počet připojených obyvatel					
2002	2005	2011	2018	2025	2030
0	0	0	14	13	13

D.2 Kanalizace – popis stávajícího stavu

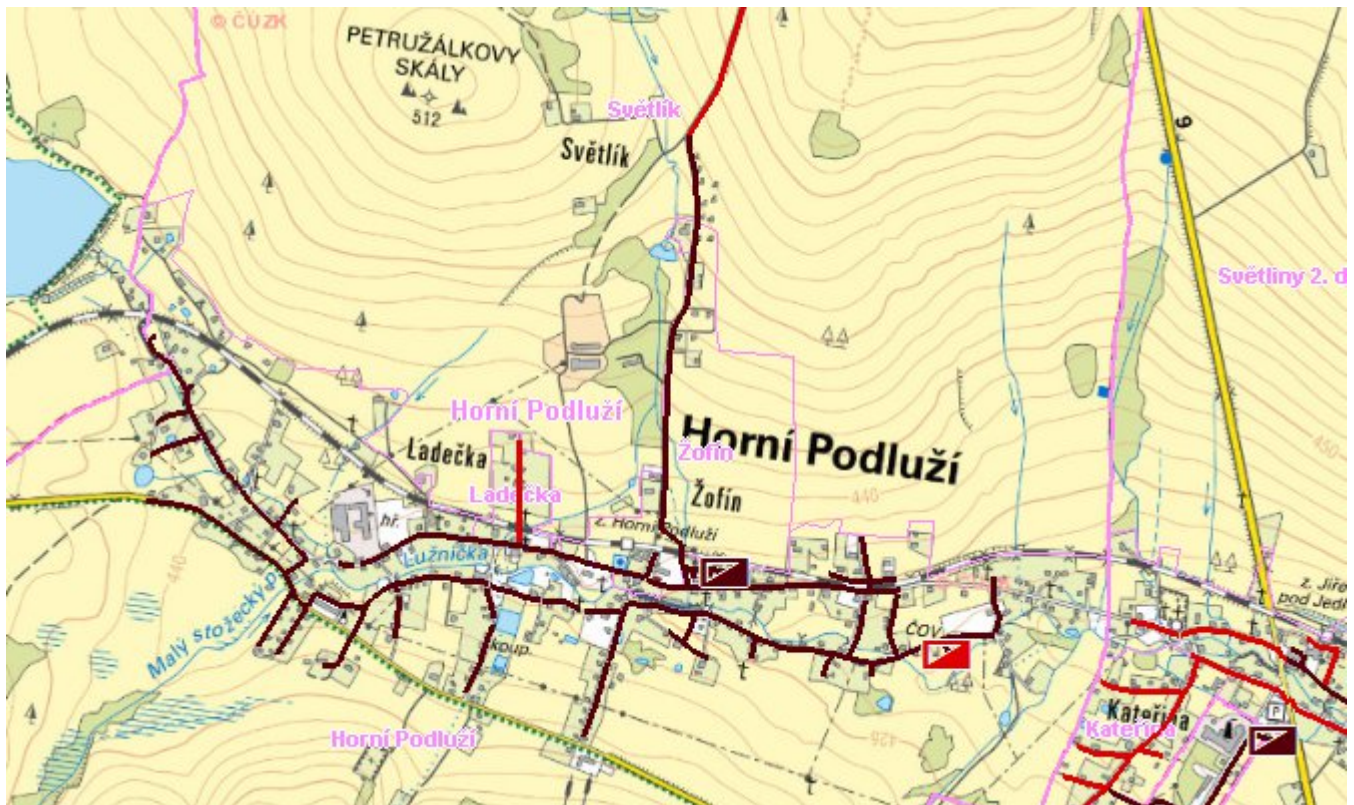
Obec Žofín má vybudovanou splaškovou kanalizační síť s odtokem do sítě obce Horní Podluží a dále na ČOV Horní Podluží. 50% obyvatel odvádění odpadní vody do septiků s přepadem do vodoteče.

Dešťové vody jsou odváděny pomocí příkopů, struh a příkopů do povrchových vod nebo vsakovány do terénu.

D.3 Kanalizace – popis návrhového stavu

Kanalizační síť místní části Horní Podluží- Žofín se nebude v budoucnu měnit.

Mapa



Bodové objekty

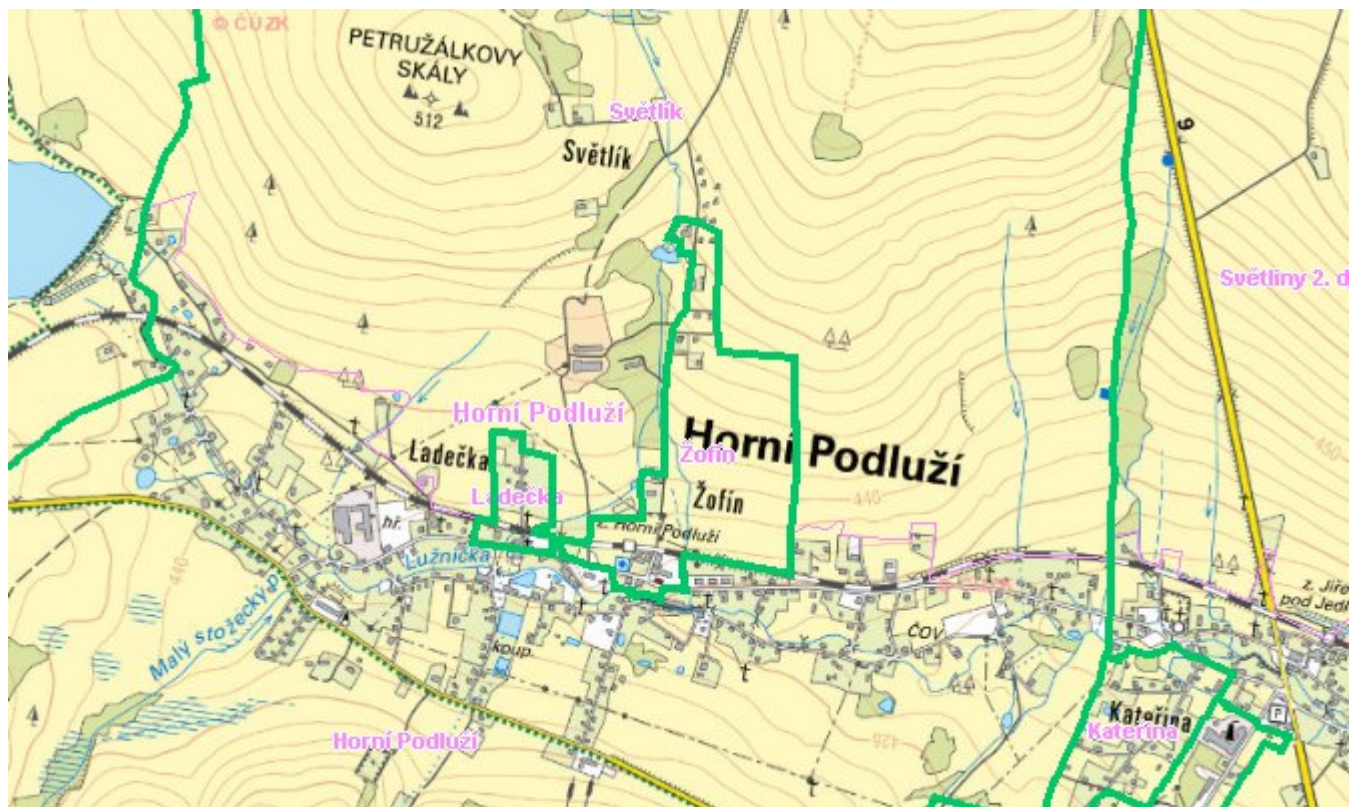
Ke kartě nejsou přiřazeny žádné bodové objekty typu kanalizace

E. EKONOMICKÁ ČÁST

Předpokládané investiční náklady v letech 2018 - 2030 [tis. Kč]

Typ investice		
Vodovody	Kanalizace	Celkem
4 636,0	0,0	4 636,0

Mapa



F. VODOPRÁVNÍ ROZHODNUTÍ

Vodoprávní úřad	Čj	Popis rozhodnutí	Výroky	Datum vydání	Soubory
Varnsdorf	MUVA 35566/2018Simll	stavební povolení nádrže a nakládání Horní Podluží	Nakládání s vodami , Nakládání s vodami , Stavební povolení k vodním dílům	20. 8. 2018	PDF
Varnsdorf	21789/2004	maniupulační řád	Další opatření vodoprávního úřadu	30. 8. 2004	PDF
Varnsdorf	OŽP/1122-07/2503-2006/Simll	shcávení havarijního plánu Lužnička	Další opatření vodoprávního úřadu	17. 1. 2006	
Varnsdorf	MUVA 125088/2019	dodatek maniupulačního řádu Světlík	Další opatření vodoprávního úřadu	8. 4. 2019	PDF