

# Horní Podluží - CZ042.3502.4215.0332.02

## A. OBEC

### Horní Podluží

Číslo obce PRVKUK	0332
Kód obce PRVKUK	CZ042.3502.4215.0332
Kód obce	562505
Číslo ORP (ČSÚ) Název ORP	744 (4215) Varnsdorf



### Členění obce

Úplný kód části obce PRVKUK	Název části obce	Kód části obce PRVKUK	Kód části obce RÚIAN
CZ042.3502.4215.0332.02	Ladečka	40785	407852

## B. CHARAKTERISTIKA OBCE

### B.1 Základní informace o obci

Místní část obce Horní Podluží - Ladečka se nachází severovýchodně od Děčína poblíž Varnsdorfu, v nadmořské výšce 438,00 - 445,00 m n. m. Obcí protéká potok Lužnička a jeden místní potok. Území obce náleží do povodí řeky Mandavy. Jedná se o obec do 20 trvale žijících obyvatel se 10 rekreačními objekty. Zástavba navazuje na východní část zástavby Horního Podluží je v blízkosti Rybníštního Velkého rybníka, rozptýlená podél místních komunikací, bydlení převážně individuální. Nepředpokládá se rozvoj obce.

## B.2 Demografický vývoj

Bydlící obyvatelé	Počet bydlících obyvatel					
	2002	2005	2011	2018	2025	2030
trvale bydlící	19	19	22	21	20	20
přechodně bydlící	30	30	0	0	0	0
<b>celkem</b>	<b>49</b>	<b>49</b>	<b>22</b>	<b>21</b>	<b>20</b>	<b>20</b>

## C. VODOVODY

### C.1 Počet obyvatel připojených na vodovod

Počet připojených obyvatel					
2002	2005	2011	2018	2025	2030
0	0	0	0	0	0

### C.2 Vodovody – popis stávajícího stavu

Obec není napojena na vodovodní síť pro veřejnou potřebu.

### C.3 Vodovody – popis návrhového stavu

V obci není plánována výstavba vodovodu.

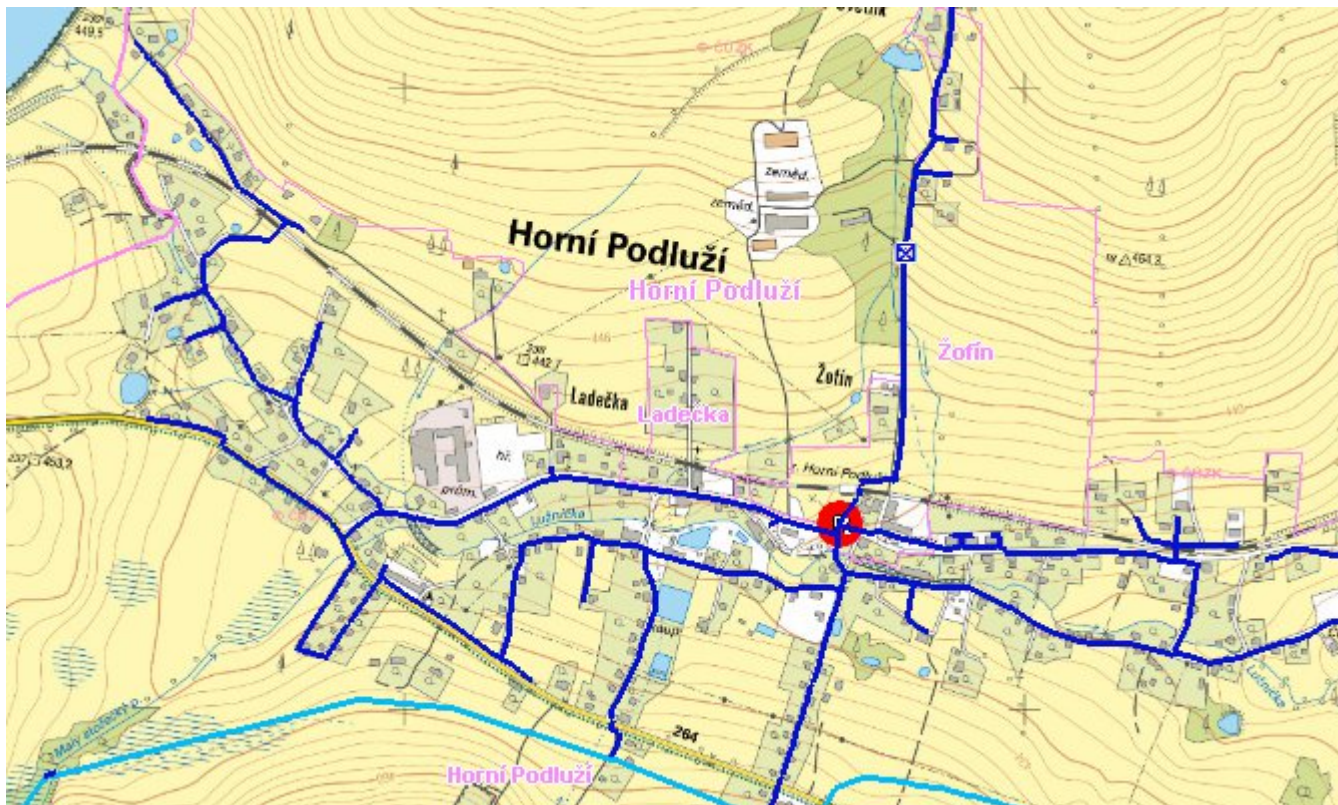
### C.4 Nouzové zásobování vodou za krizové situace

Pro zajištění krizového zásobování vodou byly vytipovány na Děčínsku lokality Čertova voda, Dolní Žleb, Hřensko a Bělá. Dále je možno využívat zaměnitelnosti zdrojů s potřebnými technickými a provozními úpravami stávající vodovodní sítě.

Nouzové zásobování **pitnou vodou** bude zajišťováno dopravou pitné vody v množství maximálně 15 l/den×obyvatele cisternami v rámci závodu Severočeské vodovody a kanalizace, a.s. Zásobení pitnou vodou bude doplňováno balenou vodou.

Nouzové zásobování **užitkovou vodou** bude zajišťováno ze stávajících veřejných a domovních studní. Při využívání zdrojů pro zásobení užitkovou vodou se bude postupovat podle pokynů územně příslušného hygienika.

## Mapa



## Bodové objekty

Ke kartě nejsou přiřazeny žádné bodové objekty typu vodovod

## D. KANALIZACE A ČOV

### D.1 Počet obyvatel připojených na ČOV

Počet připojených obyvatel					
2002	2005	2011	2018	2025	2030
0	0	0	0	0	0

### D.2 Kanalizace – popis stávajícího stavu

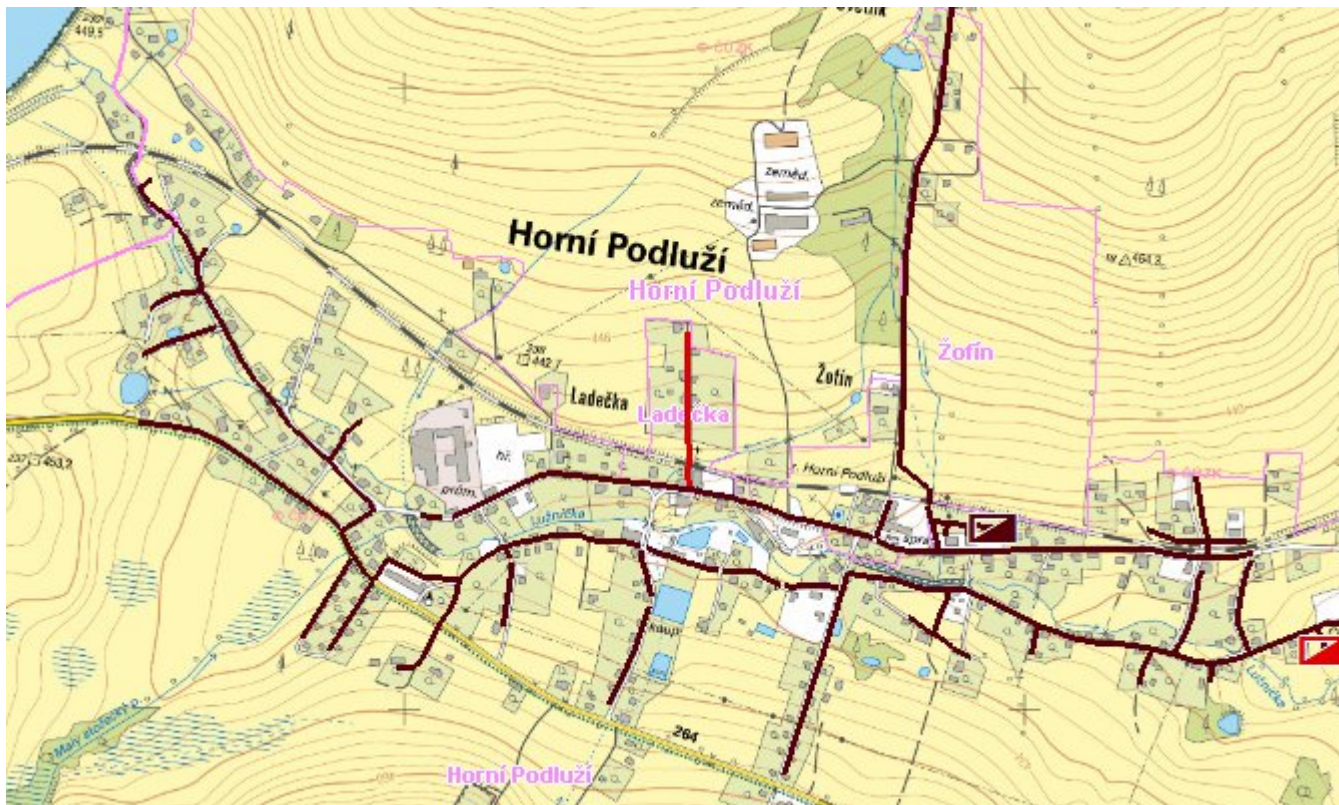
Obec Ladečka nemá vybudovanou kanalizační síť. 100% splaškových vod je odváděno do bezodtokových jímek s vyvážením na ČOV Varnsdorf (12 km).

Dešťové vody jsou odváděny pomocí příkopů, struh a příkopů do povrchových vod nebo vsakovány do terénu.

### D.3 Kanalizace – popis návrhového stavu

V obci se i nadále uvažuje s individuálním čištěním odpadních vod. Pomocí domovních čistíren odpadních vod, bezodtokových jímek s odvozem splašků na ČOV Varnsdorf, nebo septiků s dočišťovacím stupněm.

## Mapa



## Bodové objekty

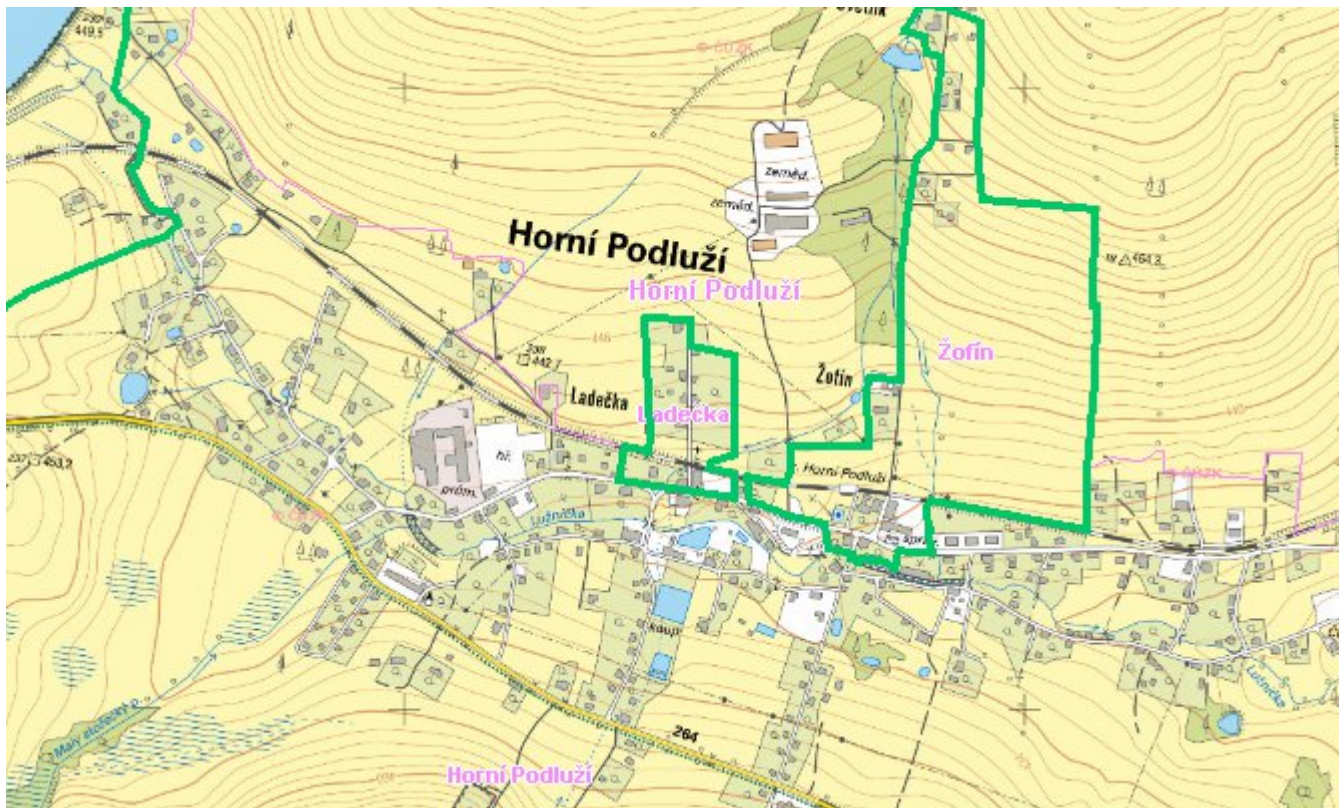
Ke kartě nejsou přiřazeny žádné bodové objekty typu kanalizace

## E. EKONOMICKÁ ČÁST

Předpokládané investiční náklady v letech 2018 - 2030 [tis. Kč]

Typ investice		
Vodovody	Kanalizace	Celkem
0,0	0,0	0,0

# Mapa



## F. VODOPRÁVNÍ ROZHODNUTÍ

Vodoprávní úřad	Čj	Popis rozhodnutí	Výroky	Datum vydání	Soubory
Varnsdorf	MUVA 35566/2018Simll	stavební povolení nádrže a nakládání Horní Podluží	Nakládání s vodami , Nakládání s vodami , Stavební povolení k vodním dílům	20. 8. 2018	<a href="#">PDF</a>
Varnsdorf	21789/2004	maniupulační řád	Další opatření vodoprávního úřadu	30. 8. 2004	<a href="#">PDF</a>
Varnsdorf	OŽP/1122-07/2503-2006/Simll	shcávení havarijního plánu Lužnička	Další opatření vodoprávního úřadu	17. 1. 2006	
Varnsdorf	MUVA 125088/2019	dodatek maniupulačního řádu Světlík	Další opatření vodoprávního úřadu	8. 4. 2019	<a href="#">PDF</a>