

# Dolní Podluží - CZ042.3502.4215.0331.02

## A. OBEC

### Dolní Podluží

<b>Číslo obce PRVKUK</b>	0331
<b>Kód obce PRVKUK</b>	CZ042.3502.4215.0331
<b>Kód obce</b>	562432
<b>Číslo ORP (ČSÚ)</b> <b>Název ORP</b>	744 (4215) Varnsdorf



### Členění obce

<b>Úplný kód části obce PRVKUK</b>	<b>Název části obce</b>	<b>Kód části obce PRVKUK</b>	<b>Kód části obce RÚIAN</b>
CZ042.3502.4215.0331.02	Kateřina	40761	407615

## B. CHARAKTERISTIKA OBCE

### B.1 Základní informace o obci

Místní část obce Dolní Podluží - Kateřina leží jihozápadně od Varnsdorfu v nadmořské výšce 406,00 - 422,00 m n. m. Obcí protéká potok Lužnička. Jedná se o obec s rozptýlenou zástavbou podél místních komunikací, převládá bydlení individuální. Obec se nachází v CHOPAV Severočeská křída. Území náleží do povodí řeky Mandavy.

Nepředpokládá se rozvoj obce.

### B.2 Demografický vývoj

<b>Bydlící obyvatelé</b>	<b>Počet bydlících obyvatel</b>					
	<b>2002</b>	<b>2005</b>	<b>2011</b>	<b>2018</b>	<b>2025</b>	<b>2030</b>
trvale bydlící	90	90	91	80	77	75
přechodně bydlící	20	20	11	12	10	10
<b>celkem</b>	<b>110</b>	<b>110</b>	<b>102</b>	<b>92</b>	<b>87</b>	<b>85</b>

# C. VODOVODY

## C.1 Počet obyvatel připojených na vodovod

Počet připojených obyvatel					
2002	2005	2011	2018	2025	2030
62	64	68	82	79	77

## C.2 Vodovody – popis stávajícího stavu

Kateřina je zásobována pitnou vodou z místního vodovodu Dolní Podluží (M-DC.071/2) napojení na rozvodné řady v obci. Rozvodná síť je z potrubí různých materiálů v profilech 40-150 mm. Vodovod je v majetku obce SVS a.s. a ve správě Severočeských vodovodů a kanalizací, a.s. Teplice.

## C.3 Vodovody – popis návrhového stavu

V místní části není uvažován další výstavba vodovodní sítě.

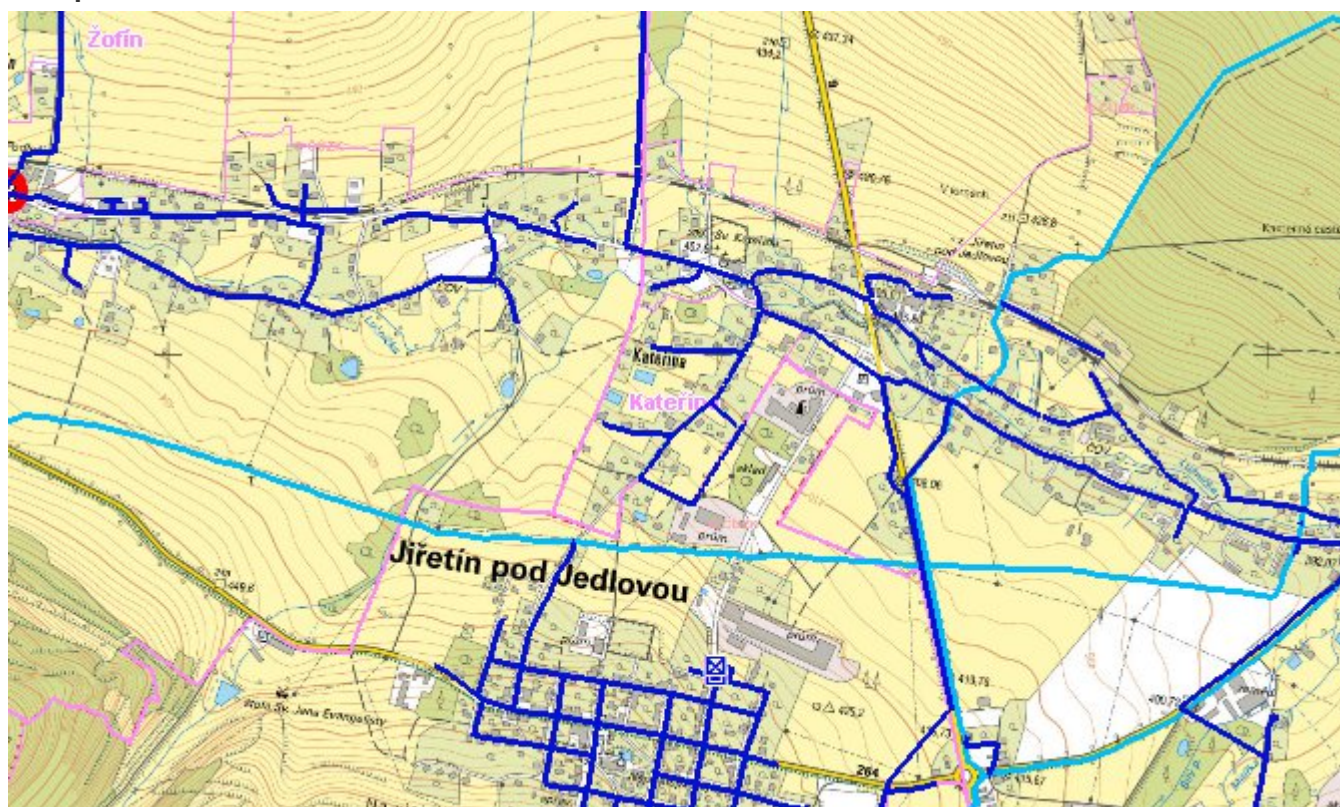
## C.4 Nouzové zásobování vodou za krizové situace

Pro zajištění krizového zásobování vodou byly vytipovány na Děčínsku lokality Čertova voda, Dolní Žleb, Hřensko a Bělá. Dále je možno využívat zaměnitelnosti zdrojů s potřebnými technickými a provozními úpravami stávající vodovodní sítě.

Nouzové zásobování **pitnou vodou** bude zajišťováno dopravou pitné vody v množství maximálně 15 l/den×obyvatele cisternami v rámci závodu Severočeské vodovody a kanalizace, a.s. Zásobení pitnou vodou bude doplňováno balenou vodou.

Nouzové zásobování **užitkovou vodou** bude zajišťováno z vodovodu pro veřejnou potřebu. Při využívání zdrojů pro zásobení užitkovou vodou se bude postupovat podle pokynů územně příslušného hygienika.

## Mapa



## Bodové objekty

Ke kartě nejsou přiřazeny žádné bodové objekty typu vodovod

## D. KANALIZACE A ČOV

### D.1 Počet obyvatel připojených na ČOV

Počet připojených obyvatel					
2002	2005	2011	2018	2025	2030
0	0	0	0	0	40

### D.2 Kanalizace – popis stávajícího stavu

Kateřina nemá vybudovaný kanalizační systém. 50% obyvatel má bezodtokové jímky s vyvážením na ČOV Varnsdorf - vzdálenost 5 km, 25% má septiky s přepadem do vodoteče a 25% má domovní mikročistírny s přepadem zaústěným do vsakování.

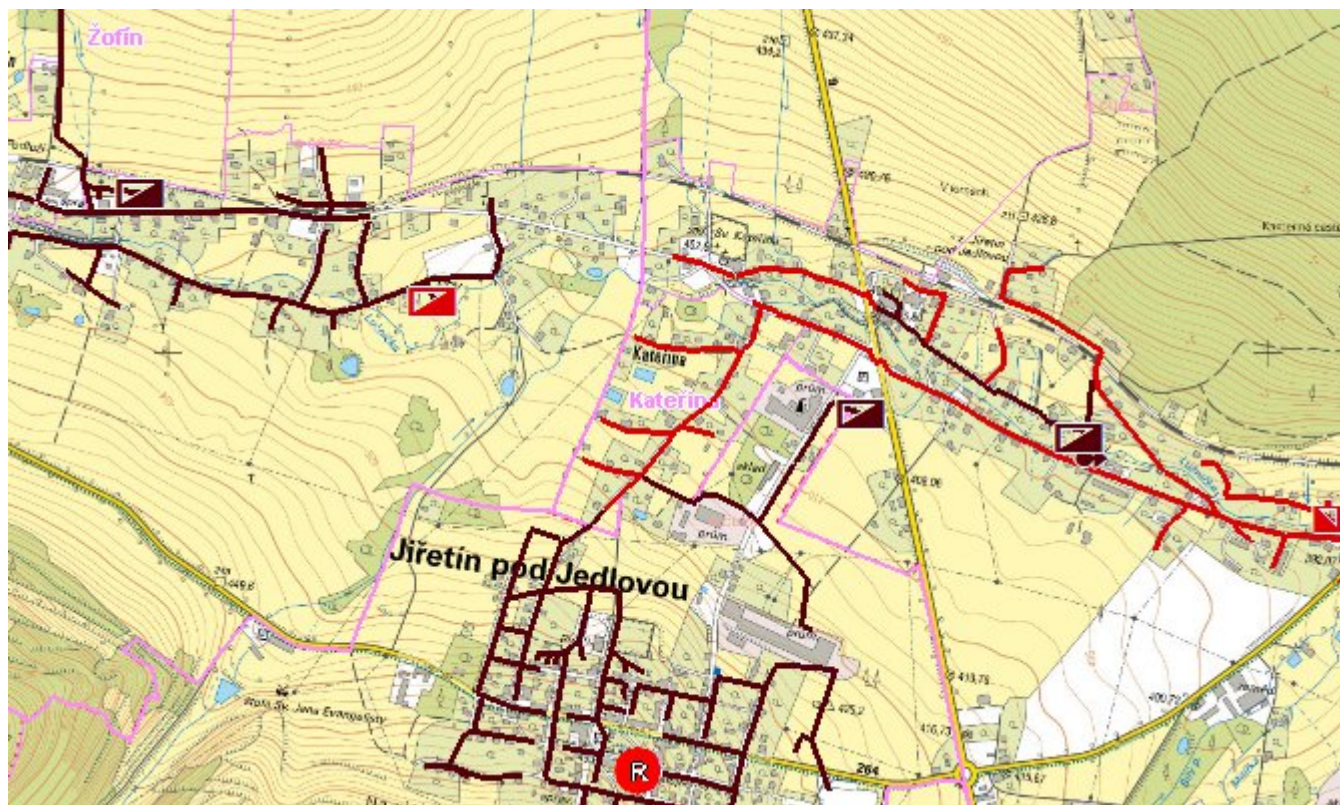
Část dešťových vod je svedena dešťovou kanalizací (40%) a část dešťových vod je odváděna systémem příkopů, struh a propustků. Kanalizace je převážně stará a ve špatném technickém stavu a často se propadá.



## D.3 Kanalizace – popis návrhového stavu

V obci je návrh na vybudování kanalizace DN 250 v délce 476 m s napojením na výhledový kanalizační systém obce Dolní Podluží. Obyvatelé, kteří nebudou napojeni, budou likvidovat své splaškové vody pomocí domovních čistíren odpadních vod, bezodtokových jímek s odvozem splašků na ČOV Varnsdorf, nebo septiků s doplněním o dočišťovací stupeň.

### Mapa



### Bodové objekty

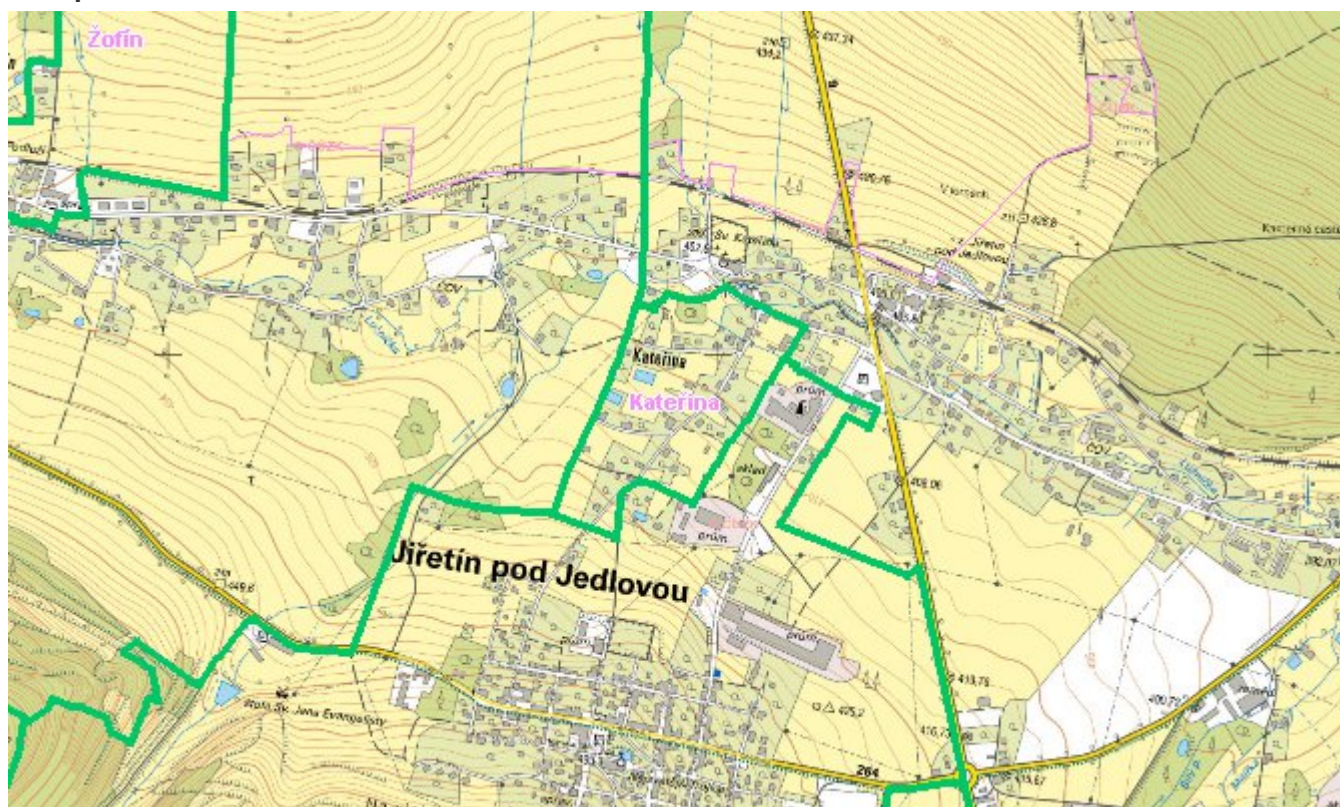
Ke kartě nejsou přiřazeny žádné bodové objekty typu kanalizace

## E. EKONOMICKÁ ČÁST

Předpokládané investiční náklady v letech 2018 - 2030 [tis. Kč]

Typ investice		
Vodovody	Kanalizace	Celkem
0,0	9 090,0	9 090,0

# Mapa



## F. VODOPRÁVNÍ ROZHODNUTÍ

Vodoprávní úřad	CJ	Popis rozhodnutí	Výroky	Datum vydání	Soubory
Varnsdorf	OŽP/2400/2008/Siml	ČOV Majer Tolštýn	Nakládání s vodami , Nakládání s vodami , Nakládání s vodami , Stavební povolení k vodním dílům , Stavební povolení k vodním dílům , Změna a zrušení povolení	10. 6. 2008	<a href="#">PDF</a>
Varnsdorf	OŽP/25454-06/470-2006/Siml	kanalizační řad Dolní Podluží III	Další opatření vodoprávního úřadu	31. 8. 2006	