

Velké Chvojno - CZ042.3510.4214.0329.06 - návrhový stav k připomínkám 2022

A. OBEC

Velké Chvojno

Číslo obce PRVKUK	0329
Kód obce PRVKUK	CZ042.3510.4214.0329
Kód obce	555223
Číslo ORP (ČSÚ) Název ORP	922 (4214) Ústí nad Labem



Členění obce

Úplný kód části obce PRVKUK	Název části obce	Kód části obce PRVKUK	Kód části obce RÚIAN
CZ042.3510.4214.0329.06	Žďár	19516	195162

B. CHARAKTERISTIKA OBCE

B.1 Základní informace o obci

Obec Žďár leží severním směrem od Ústí nad Labem na úpatí Krušných hor na silniční a železniční spojnici mezi Teplicemi a Děčínem v nadmořské výšce 390 – 410 m n. m. Zástavba je soustředěná. Obcí protéká Klíšský potok, který náleží do povodí Labe. V obci se nenachází požární nádrž. Obec leží v CHKO České středohoří. Do budoucna se nepředpokládá změna počtu stávajících obyvatel. V obci nejsou pracovní příležitosti

B.2 Demografický vývoj

Bydlící obyvatelé	Počet bydlících obyvatel					
	2002	2005	2011	2018	2025	2030
trvale bydlící	39	38	48	73	85	94
přechodně bydlící	0	0	60	70	70	70
celkem	39	38	108	143	155	164

C. VODOVODY

C.1 Počet obyvatel připojených na vodovod

Počet připojených obyvatel					
2002	2005	2011	2018	2025	2030
28	28	29	64	74	82

C.2 Vodovody – popis stávajícího stavu

Obec Žďár je zásobována ze skupinového vodovodu Velké Chvojno SK-UL.023 vodovodem SK-UL.023.6. Zdrojem vody je VDJ Žďár u Velkého Chvojna - 2 x 100 m³ (426,20 / 428,70 m n. m.) zásobovaný z přívodního řadu DN 200 z AK Tisá. Majitelem vodárenského zařízení je Severočeská vodárenská společnost a.s. a majetek provozují Severočeské vodovody a kanalizace, a.s.

C.3 Vodovody – popis návrhového stavu

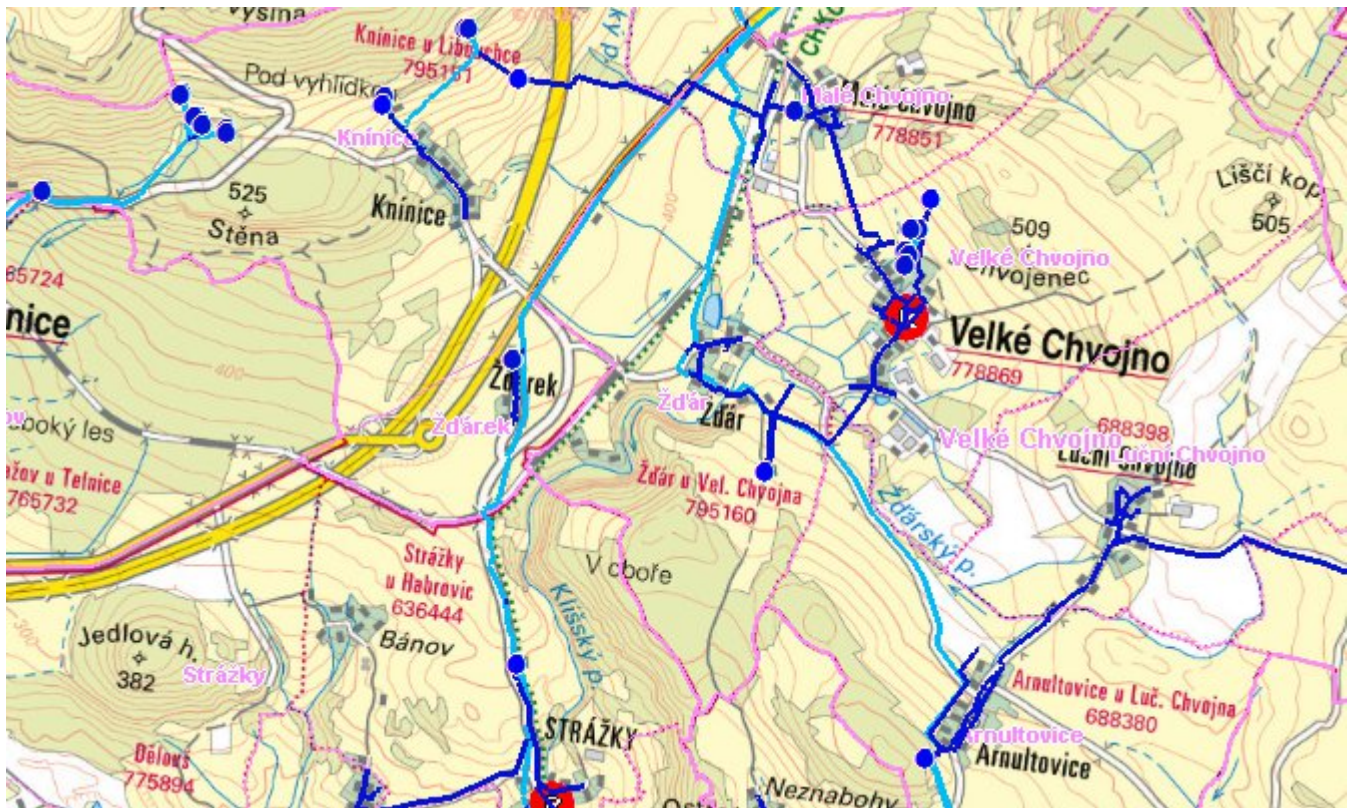
Vodovod je v celém rozsahu zástavby bez větších provozních problémů.

C.4 Nouzové zásobování vodou za krizové situace

Pro zajištění krizového zásobování pitnou vodou jsou vytipovány zdroje Ostrov, Sebužín, Tlučeň. Nouzové zásobování **pitnou vodou** bude zajišťováno dopravou pitné vody v množství maximálně 15 l/den×obyvatele cisternami v rámci závodu Severočeské vodovody a kanalizace, a.s. Nouzové zásobení pitnou vodou bude možno doplňovat balenou vodou.

Nouzové zásobování **užitkovou vodou** bude zajišťováno z veřejného vodovodu. Při využívání zdrojů pro zásobování užitkovou vodou se bude postupovat podle pokynů územně příslušného hygienika.

Mapa



Bodové objekty

Typ	Stav	Identifikátor	Popis	Objem	Objem - popis	Usnesení
Vodojem zemní	Stav	VDJ.UL 023/22	VDJ.UL 023/22 Žďár u Velkého Chvojna	200	2x100 m ³	PRVK\2021

D. KANALIZACE A ČOV

D.1 Počet obyvatel připojených na ČOV

Počet připojených obyvatel					
2002	2005	2011	2018	2025	2030
0	0	0	0	0	0

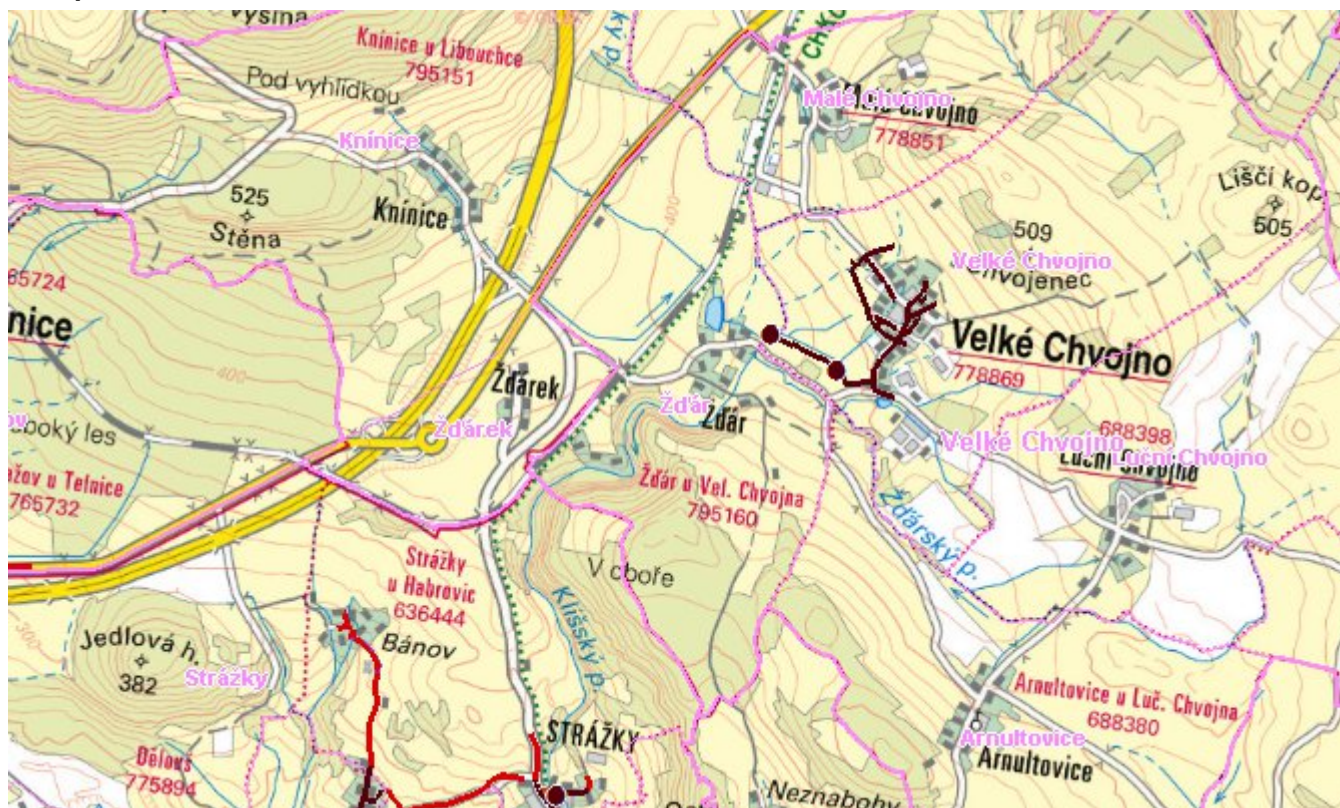
D.2 Kanalizace – popis stávajícího stavu

Obec Žďár nemá kanalizační systém, odpadní vody od 75 % trvale bydlících obyvatel jsou čištěny v domovních mikročistiřnách s odtokem do povrchových vod a od 25 % trvale bydlících obyvatel jsou zachycovány v septicích s odtokem do povrchových vod.

D.3 Kanalizace – popis návrhového stavu

V cílovém roce 2030 zůstane zachován stávající způsob likvidace odpadních vod.

Mapa



Bodové objekty

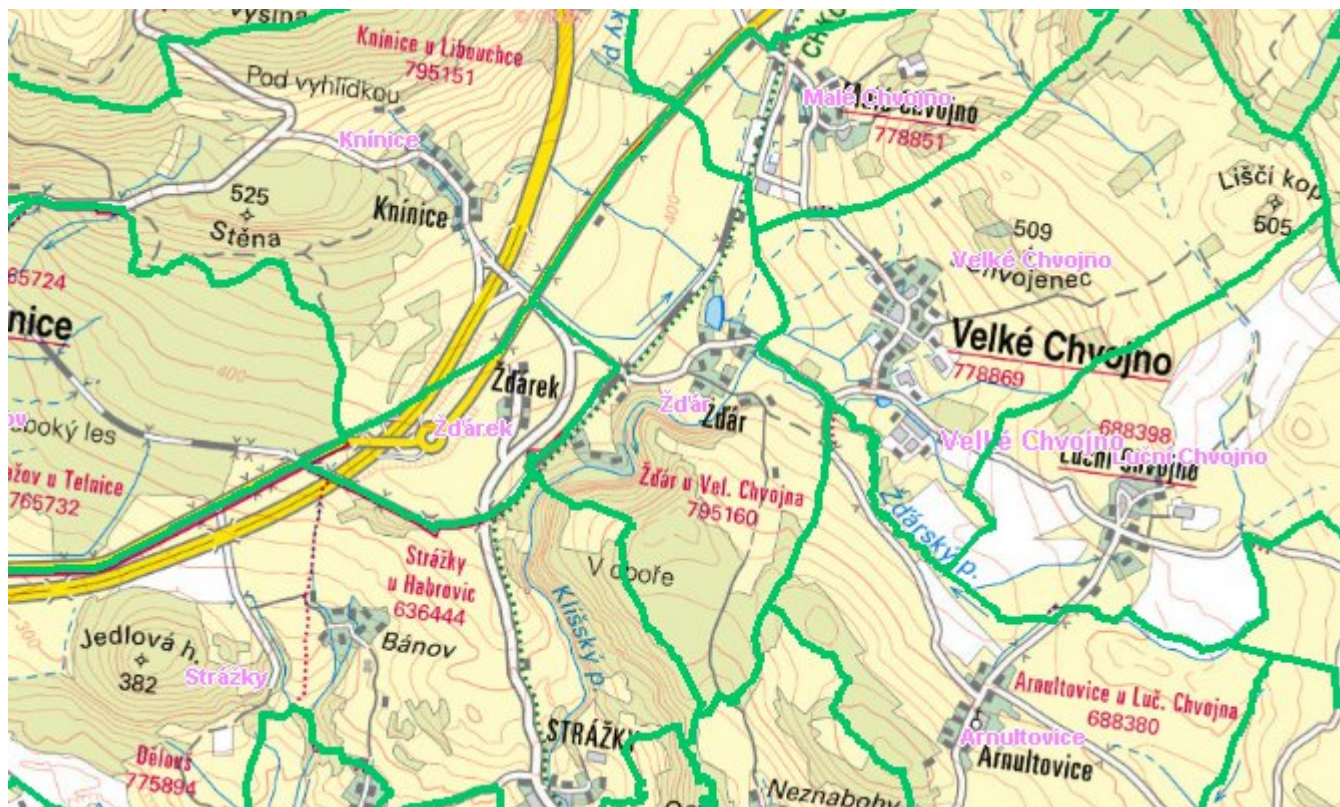
Ke kartě nejsou přiřazeny žádné bodové objekty typu kanalizace

E. EKONOMICKÁ ČÁST

Předpokládané investiční náklady v letech 2018 - 2030 [tis. Kč]

Typ investice		
Vodovody	Kanalizace	Celkem
0,0	540,0	540,0

Mapa



F. VODOPRÁVNÍ ROZHODNUTÍ

Vodoprávní úřad	ČJ	Popis rozhodnutí	Výroky	Datum vydání	Soubory
-----------------	----	------------------	--------	--------------	---------