


# Velké Chvojno - CZ042.3510.4214.0329.04

## A. OBEC

### Velké Chvojno

Číslo obce PRVKUK	0329
Kód obce PRVKUK	CZ042.3510.4214.0329
Kód obce	555223
Číslo ORP (ČSÚ) Název ORP	922 (4214) Ústí nad Labem



### Členění obce

Úplný kód části obce PRVKUK	Název části obce	Kód části obce PRVKUK	Kód části obce RÚIAN
CZ042.3510.4214.0329.04	Malé Chvojno	17885	178853

## B. CHARAKTERISTIKA OBCE

### B.1 Základní informace o obci

Obec Malé Chvojno leží severně od Ústí nad Labem v nadmořské výšce 400 - 430 m n. m. Zástavba je soustředěná, obec je zastavěna převážně rodinnými domy, obyvatelé pracují v zemědělské výrobě. Území obce náleží do povodí Labe a zasahuje do CHKO České středohoří. V obci nejsou pracovní příležitosti.

### B.2 Demografický vývoj

Bydlící obyvatelé	Počet bydlících obyvatel					
	2002	2005	2011	2018	2025	2030
trvale bydlící	110	111	133	103	108	113
přechodně bydlící	0	0	18	21	21	21
<b>celkem</b>	<b>110</b>	<b>111</b>	<b>151</b>	<b>124</b>	<b>129</b>	<b>134</b>

## C. VODOVODY

### C.1 Počet obyvatel připojených na vodovod

Počet připojených obyvatel					
2002	2005	2011	2018	2025	2030
80	83	88	124	129	134

### C.2 Vodovody – popis stávajícího stavu

Obec Malé Chvojno je zásobována ze skupinového vodovodu Velké Chvojno SK-UL.023 vodovodem SK-UL.023.5. V současné době se využívá pro zásobení obce Malé Chvojno pouze propojení s obcí Velké Chvojno. Zdrojem vody je VDJ Velké Chvojno – 1 x 130 m<sup>3</sup> (457,00 / 460,00 m n. m.), do kterého se čerpá z VDJ Velké Chvojno AKU – 1 x 50 m<sup>3</sup> (427,50 / 429,85 m n. m.). Do VDJ Velké Chvojno AKU je svedena voda z prameniště Velké Chvojno a zároveň se čerpá z vrtu Velké Chvojno. Dalším zdrojem vody je VDJ Malé Chvojno – 1 x 30 m<sup>3</sup> (491,56 / 493,56 m n. m.), do kterého přitéká voda z prameniště Malé Chvojno (v současné době nevyužíváno). Majitelem vodárenského zařízení je Severočeská vodárenská společnost a.s. a majetek provozují Severočeské vodovody a kanalizace, a.s.

### C.3 Vodovody – popis návrhového stavu

Vodovod je v celém rozsahu zástavby bez větších provozních problémů.


### C.4 Nouzové zásobování vodou za krizové situace

Pro zajištění krizového zásobování pitnou vodou jsou vytipovány zdroje Ostrov, Sebužín, Tlučeň.

Nouzové zásobování **pitnou vodou** bude zajišťováno dopravou pitné vody v množství maximálně 15 l/den×obyvatele cisternami v rámci závodu Severočeské vodovody a kanalizace, a.s. Nouzové zásobení pitnou vodou bude možno doplňovat balenou vodou.

Nouzové zásobování **užitkovou vodou** bude zajišťováno z veřejného vodovodu. Při využívání zdrojů pro zásobení užitkovou vodou se bude postupovat podle pokynů územně příslušného hygienika.

## Mapa



### Bodové objekty

Typ	Stav	Identifikátor	Popis	Objem	Objem - popis	Usnesení
Čerpací stanice	Stav	CS.UL 023/12	CS.UL 023/12 Malé Chvojno			PRVK\2021

## D. KANALIZACE A ČOV

### D.1 Počet obyvatel připojených na ČOV

Počet připojených obyvatel					
2002	2005	2011	2018	2025	2030
0	0	0	0	0	0


### D.2 Kanalizace – popis stávajícího stavu

Obec Malé Chvojno nemá kanalizační systém, odpadní vody od 75 % trvale bydlících obyvatel jsou čištěny v domovních mikročistírnách s odtokem do povrchových vod a od 25 % trvale bydlících obyvatel jsou zachycovány v septicích s odtokem do povrchových vod.

## D.3 Kanalizace – popis návrhového stavu

V cílovém roce 2030 zůstane zachován stávající způsob likvidace odpadních vod.

### Mapa



### Bodové objekty


Ke kartě nejsou přiřazeny žádné bodové objekty typu kanalizace

## E. EKONOMICKÁ ČÁST

Předpokládané investiční náklady v letech 2018 - 2030 [tis. Kč]

Typ investice		
Vodovody	Kanalizace	Celkem
0,0	540,0	540,0

## Mapa



## F. VODOPRÁVNÍ ROZHODNUTÍ

Vodoprávní úřad	ČJ	Popis rozhodnutí	Výroky	Datum vydání	Soubory
-----------------	----	------------------	--------	--------------	---------