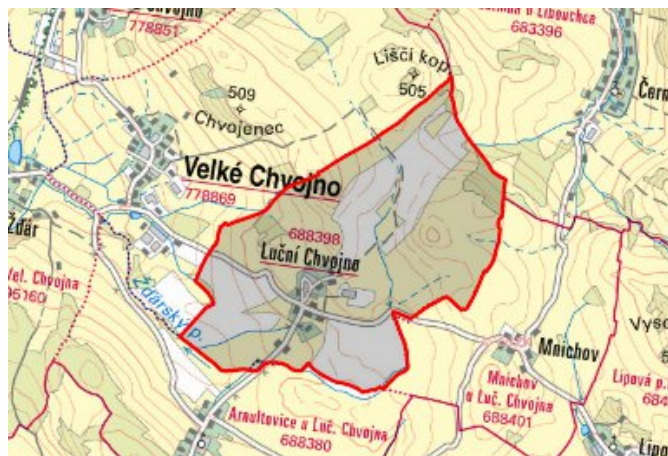


Velké Chvojno - CZ042.3510.4214.0329.03

A. OBEC

Velké Chvojno

Číslo obce PRVKUK	0329
Kód obce PRVKUK	CZ042.3510.4214.0329
Kód obce	555223
Číslo ORP (ČSÚ) Název ORP	922 (4214) Ústí nad Labem



Členění obce

Úplný kód části obce PRVKUK	Název části obce	Kód části obce PRVKUK	Kód části obce RÚIAN
CZ042.3510.4214.0329.03	Luční Chvojno	08839	88391

B. CHARAKTERISTIKA OBCE

B.1 Základní informace o obci

Obec Luční Chvojno leží severně od Ústí nad Labem v nadmořské výšce 440 - 470 m n. m. Území obce se nachází v CHKO České středohoří. Počet trvale žijících obyvatel bude mírně klesat. V obci nejsou pracovní příležitosti.

B.2 Demografický vývoj

Bydlící obyvatelé	Počet bydlících obyvatel					
	2002	2005	2011	2018	2025	2030
trvale bydlící	107	106	129	124	119	116
přechodně bydlící	4	4	40	46	20	2
celkem	111	110	169	170	139	118

C. VODOVODY

C.1 Počet obyvatel připojených na vodovod

Počet připojených obyvatel					
2002	2005	2011	2018	2025	2030
42	51	66	168	138	118

C.2 Vodovody – popis stávajícího stavu

Obec Luční Chvojno je zásobována ze skupinového vodovodu Velké Chvojno SK-UL.023 vodovodem SK-UL.023.9. Zdrojem vody je přívodní řad DN 200 z AK Tisá. Majitelem vodárenského zařízení v obci je Obec Velké Chvojno a přívodního vodovodního řadu Radešín - bývalé Tonaso Neštěmice a majetek provozují Severočeské vodovody a kanalizace, a.s.

C.3 Vodovody – popis návrhového stavu

Vodovod je v celém rozsahu zástavby bez větších provozních problémů.

C.4 Nouzové zásobování vodou za krizové situace

Pro zajištění krizového zásobování pitnou vodou jsou vytipovány zdroje Ostrov, Sebužín, Tlučeň. Nouzové zásobování **pitnou vodou** bude zajišťováno dopravou pitné vody v množství maximálně 15 l/den×obyvatele cisternami v rámci závodu Severočeské vodovody a kanalizace, a.s. Nouzové zásobení pitnou vodou bude možno doplňovat balenou vodou. Nouzové zásobování **užitkovou vodou** bude zajišťováno z veřejného vodovodu. Při využívání zdrojů pro zásobení užitkovou vodou se bude postupovat podle pokynů územně příslušného hygienika.

Mapa



Bodové objekty

Ke kartě nejsou přiřazeny žádné bodové objekty typu vodovod

D. KANALIZACE A ČOV

D.1 Počet obyvatel připojených na ČOV

Počet připojených obyvatel					
2002	2005	2011	2018	2025	2030
0	0	0	0	0	0

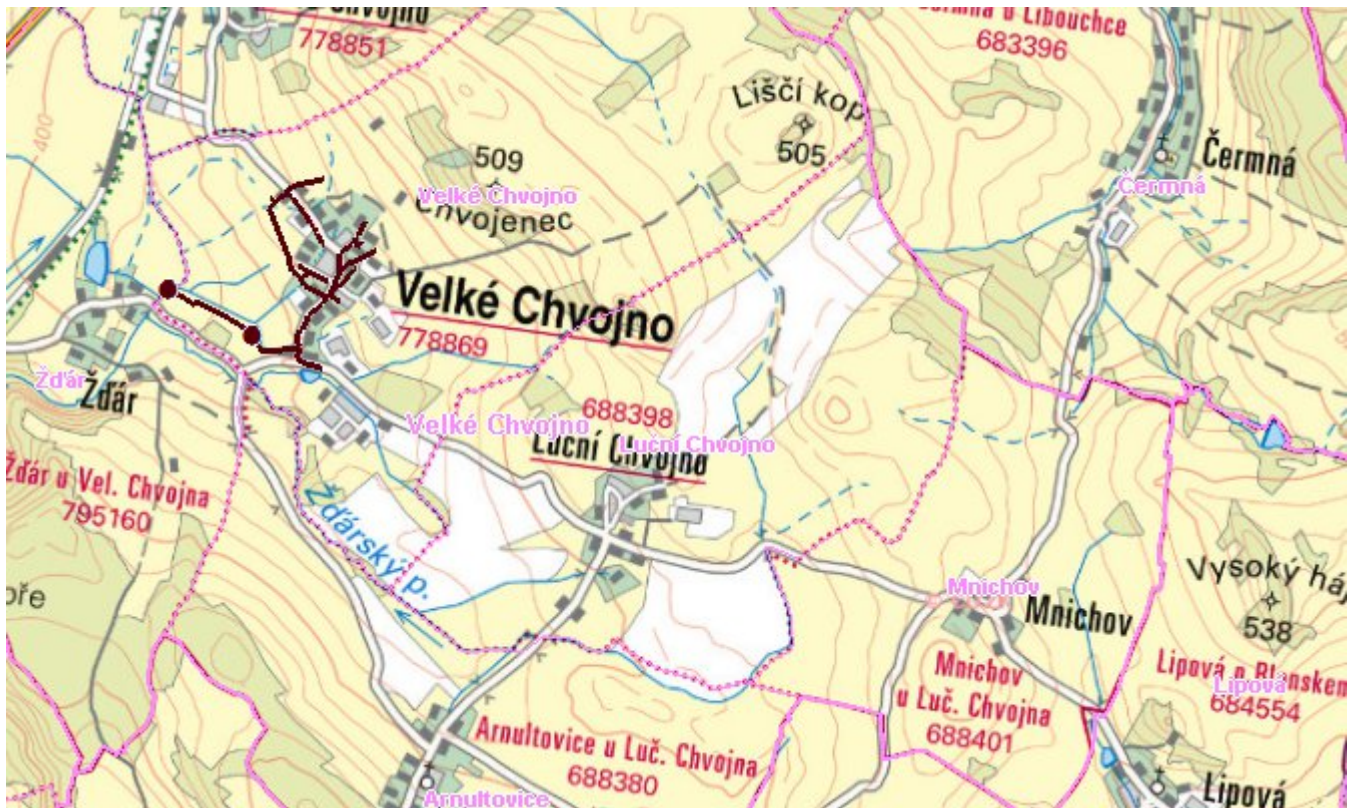
D.2 Kanalizace – popis stávajícího stavu

Obec Luční Chvojno nemá kanalizační systém, odpadní vody od 25 % trvale bydlících obyvatel jsou čištěny v domovních mikročistírnách s odtokem do povrchových vod a od 75 % trvale bydlících obyvatel jsou zachycovány v septicích se vsakováním.

D.3 Kanalizace – popis návrhového stavu

V cílovém roce 2030 zůstane zachován stávající způsob likvidace odpadních vod.

Mapa



Bodové objekty

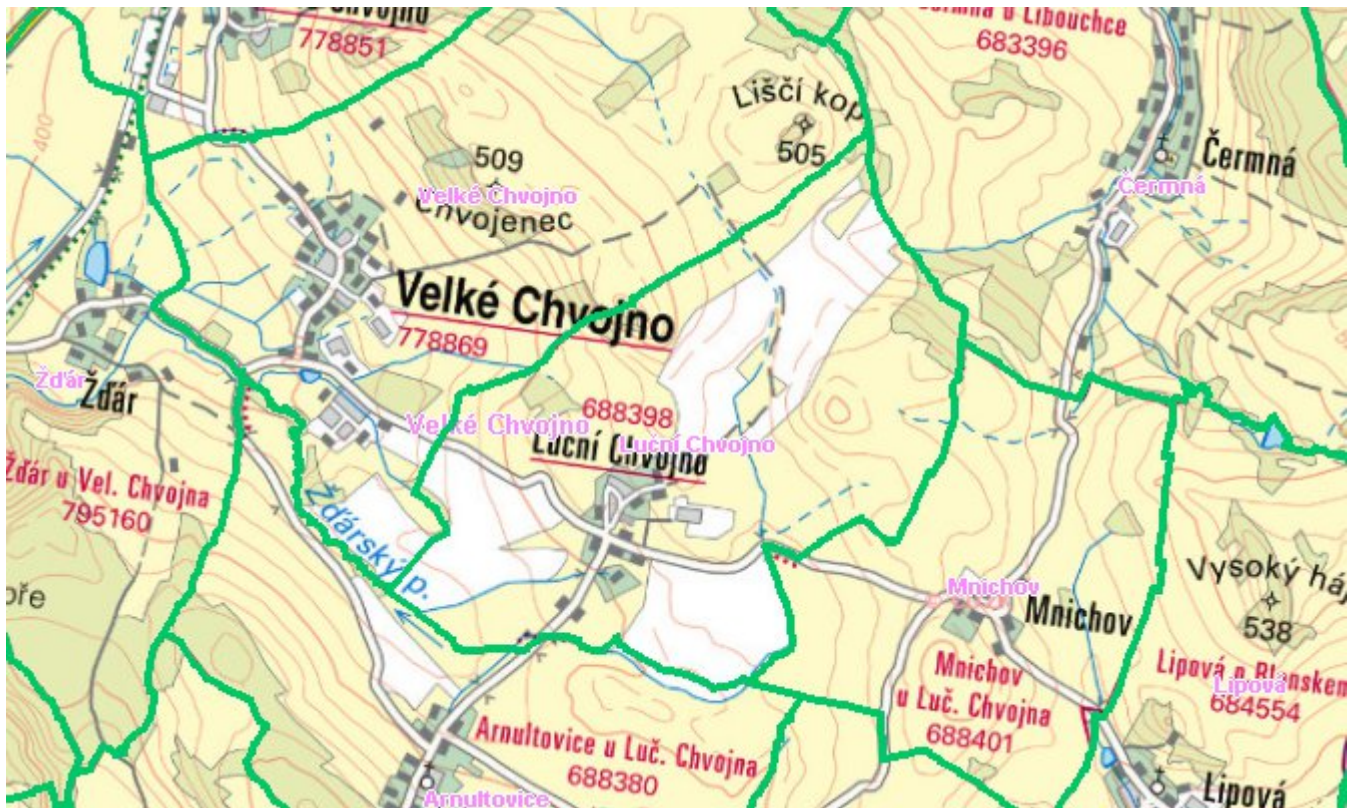
Ke kartě nejsou přiřazeny žádné bodové objekty typu kanalizace

E. EKONOMICKÁ ČÁST

Předpokládané investiční náklady v letech 2018 - 2030 [tis. Kč]

Typ investice		
Vodovody	Kanalizace	Celkem
0,0	0,0	0,0

Mapa



F. VODOPRÁVNÍ ROZHODNUTÍ

Vodoprávní úřad	ČJ	Popis rozhodnutí	Výroky	Datum vydání	Soubory
-----------------	----	------------------	--------	--------------	---------