

Stebno - CZ042.3510.4214.0322.05 - návrhový stav k připomínkám 2022

A. OBEC

Stebno

Číslo obce PRVKUK	0322
Kód obce PRVKUK	CZ042.3510.4214.0322
Kód obce	546925
Číslo ORP (ČSÚ) Název ORP	922 (4214) Ústí nad Labem



Členění obce

Úplný kód části obce PRVKUK	Název části obce	Kód části obce PRVKUK	Kód části obce RÚIAN
CZ042.3510.4214.0322.05	Suchá	15542	155420

B. CHARAKTERISTIKA OBCE

B.1 Základní informace o obci

Obec Suchá leží jižně od Ústí nad Labem mezi řekou Bílina a řekou Labe v nadmořské výšce 330 - 360 m n. m. Zástavba je soustředěná, obec je zastavěna převážně rodinnými domy. Území obce náleží do povodí Labe a obec leží v CHKO České středohoří. Recipientem je Stadický potok. V obci se nachází požární nádrž. Rozvoj obce se nepředpokládá. V obci nejsou pracovní příležitosti.

B.2 Demografický vývoj

Bydlící obyvatelé	Počet bydlících obyvatel					
	2002	2005	2011	2018	2025	2030
trvale bydlící	48	55	53	51	49	48
přechodně bydlící	27	28	0	0	0	0
celkem	75	83	53	51	49	48

C. VODOVODY

C.1 Počet obyvatel připojených na vodovod

Počet připojených obyvatel					
2002	2005	2011	2018	2025	2030
0	0	0	0	0	0

C.2 Vodovody – popis stávajícího stavu

Obec Suchá nemá vodovod, zásobování vodou je domovními studnami.

C.3 Vodovody – popis návrhového stavu

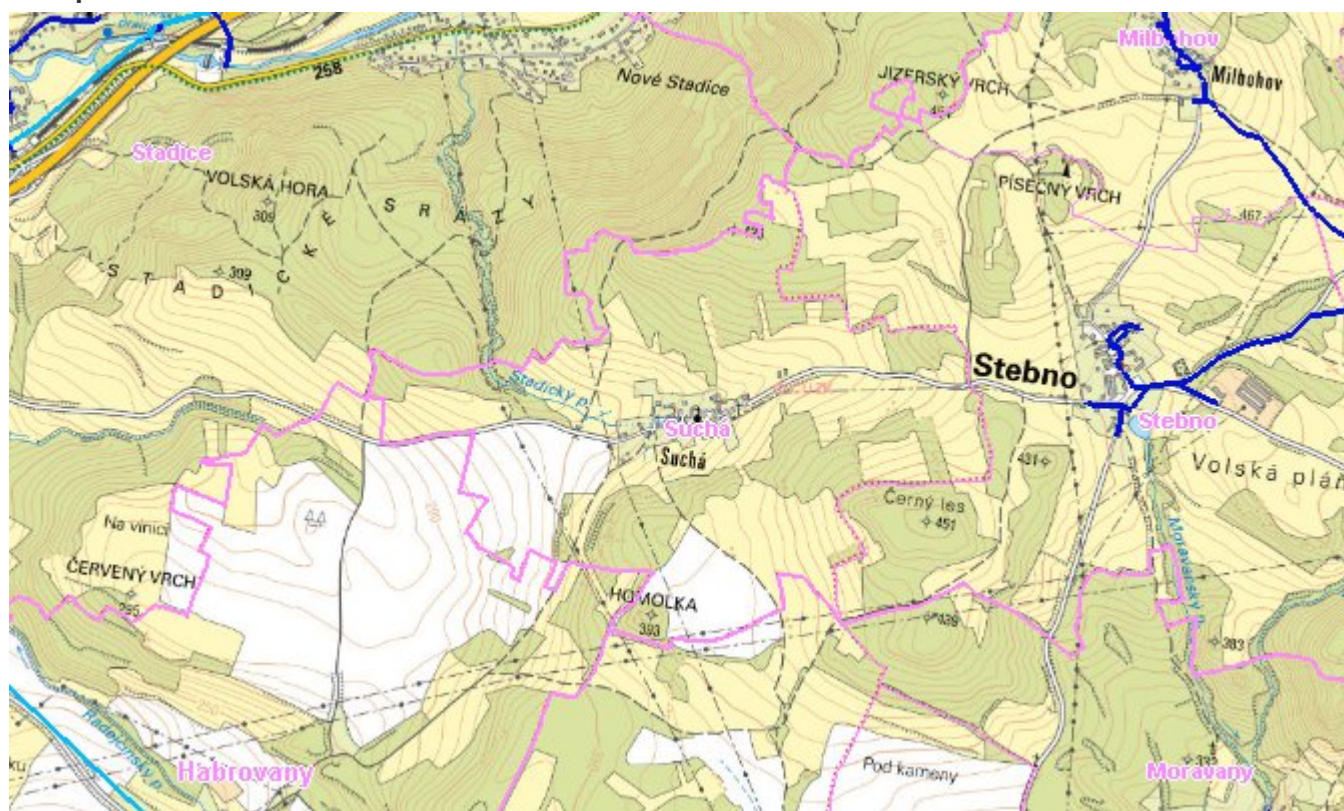
V obci se uvažuje i nadále s individuálním zásobením pitnou vodou.

C.4 Nouzové zásobování vodou za krizové situace

Pro zajištění krizového zásobování vodou byly vytipovány tyto podzemní zdroje – Ostrov, Sebusín a Tlučeň. Nouzové zásobování **pitnou vodou** bude zajišťováno dopravou pitné vody v množství maximálně 15 l/den×obyvatele cisternami v rámci závodu Severočeské vodovody a kanalizace, a.s. Zásobení pitnou vodou bude doplňováno balenou vodou.

Nouzové zásobování **užitkovou vodou** bude zajišťováno z domovních studní. Při využívání zdrojů pro zásobení užitkovou vodou se bude postupovat podle pokynů územně příslušného hygienika.

Mapa



Bodové objekty

Ke kartě nejsou přiřazeny žádné bodové objekty typu vodovod

D. KANALIZACE A ČOV

D.1 Počet obyvatel připojených na ČOV

Počet připojených obyvatel					
2002	2005	2011	2018	2025	2030
0	0	0	0	0	0

D.2 Kanalizace – popis stávajícího stavu

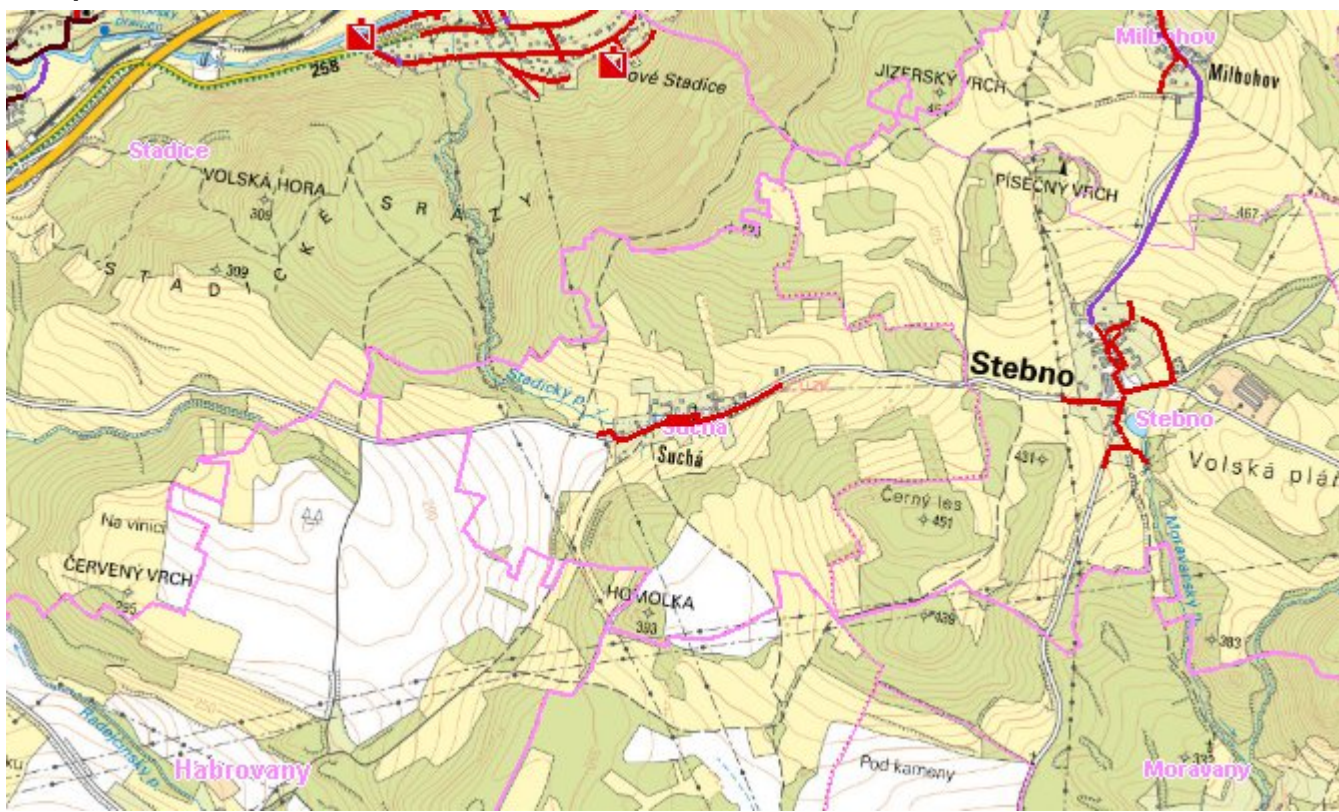
Obec Suchá nemá kanalizační systém. Odpadní vody jsou od 100 % trvale bydlících obyvatel akumulovány v bezodtokových jímkách a vyváženy na ČOV Ústí nad Labem.

D.3 Kanalizace – popis návrhového stavu

Předpokládá se vybudování kanalizace z PVC DN 300 v celkové délce 648 m a ČOV (atypická trojstupňová mechanicko-biologická ČOV, kde čistírenskou linku budou tvořit sedimentační nádrž, půdní filtr a vegetační čistírna s kapacitou až 150 EO) s vypouštěním do Stadického potoka.

Do roku 2030 se tato výstavba nepředpokládá, v obci zůstane zachován stávající způsob likvidace odpadních vod.

Mapa



Bodové objekty

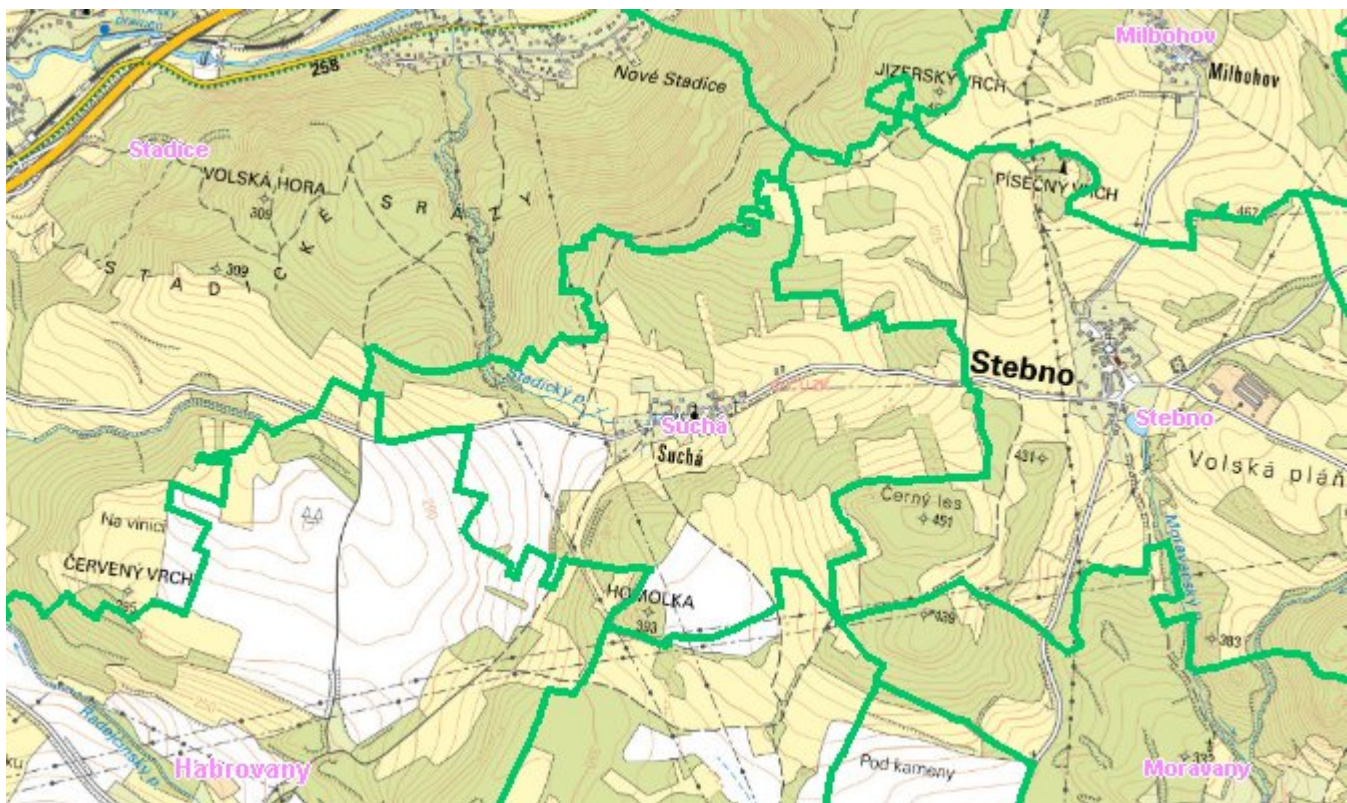
Typ	Stav	Identifikátor	Popis	Kapacita	Kapacita - popis	Usnesení
ČOV	Návrh		ČOV Suchá			PRVK\2021
Výústní objekt	Návrh		vyust Suchá			PRVK\2021

E. EKONOMICKÁ ČÁST

Předpokládané investiční náklady v letech 2018 - 2030 [tis. Kč]

Typ investice		
Vodovody	Kanalizace	Celkem
0,0	0,0	0,0

Mapa



F. VODOPRÁVNÍ ROZHODNUTÍ

Vodoprávní úřad	ČJ	Popis rozhodnutí	Výroky	Datum vydání	Soubory
-----------------	----	------------------	--------	--------------	---------