

Povrly - CZ042.3510.4214.0318.03

A. OBEC

Povrly

Číslo obce PRVKUK	0318
Kód obce PRVKUK	CZ042.3510.4214.0318
Kód obce	568155
Číslo ORP (ČSÚ) Název ORP	922 (4214) Ústí nad Labem



Členění obce

Úplný kód části obce PRVKUK	Název části obce	Kód části obce PRVKUK	Kód části obce RÚIAN
CZ042.3510.4214.0318.03	Neštědvice	12680	126802

B. CHARAKTERISTIKA OBCE

B.1 Základní informace o obci

Malá sídelní lokalita Neštědvice leží severovýchodně od Ústí nad Labem, v nadmořské výšce 129 - 190 m n. m. Zástavba je soustředěná na levém břehu Labe, obec je zastavěna rodinnými domy. Území náleží do povodí Labe a do CHKO České středohoří. V obci jsou pracovní příležitosti.

B.2 Demografický vývoj

Bydlící obyvatelé	Počet bydlících obyvatel					
	2002	2005	2011	2018	2025	2030
trvale bydlící	649	672	691	663	639	622
přechodně bydlící	4	4	0	0	0	0
celkem	653	676	691	663	639	622

C. VODOVODY

C.1 Počet obyvatel připojených na vodovod

Počet připojených obyvatel					
2002	2005	2011	2018	2025	2030
627	651	693	641	639	622

C.2 Vodovody – popis stávajícího stavu

Obec Neštědvice je zásobována ze skupinového vodovodu Ústí nad Labem – Krásné Březno OZSKUL.032 vodovodem OZ-SK-UL.032.2. Zdrojem vody je VDJ Povrly – 2 x 250 m³ (190,00 / 195,00 m n. m.), do kterého přitéká voda z rozvodné sítě obce Neštěmice a zároveň z prameniště Povrly, Povrly PO2 a ze studny Lužec. Z vrtu Povrly PO2 a ze studny Lužec se voda do VDJ Povrly čerpá. Dále je možno lokalitu zásobovat z vod. systému města Ústí n.L. Majitelem vodárenského zařízení je Severočeská vodárenská společnost a.s. a majetek provozují Severočeské vodovody a kanalizace, a.s.

C.3 Vodovody – popis návrhového stavu

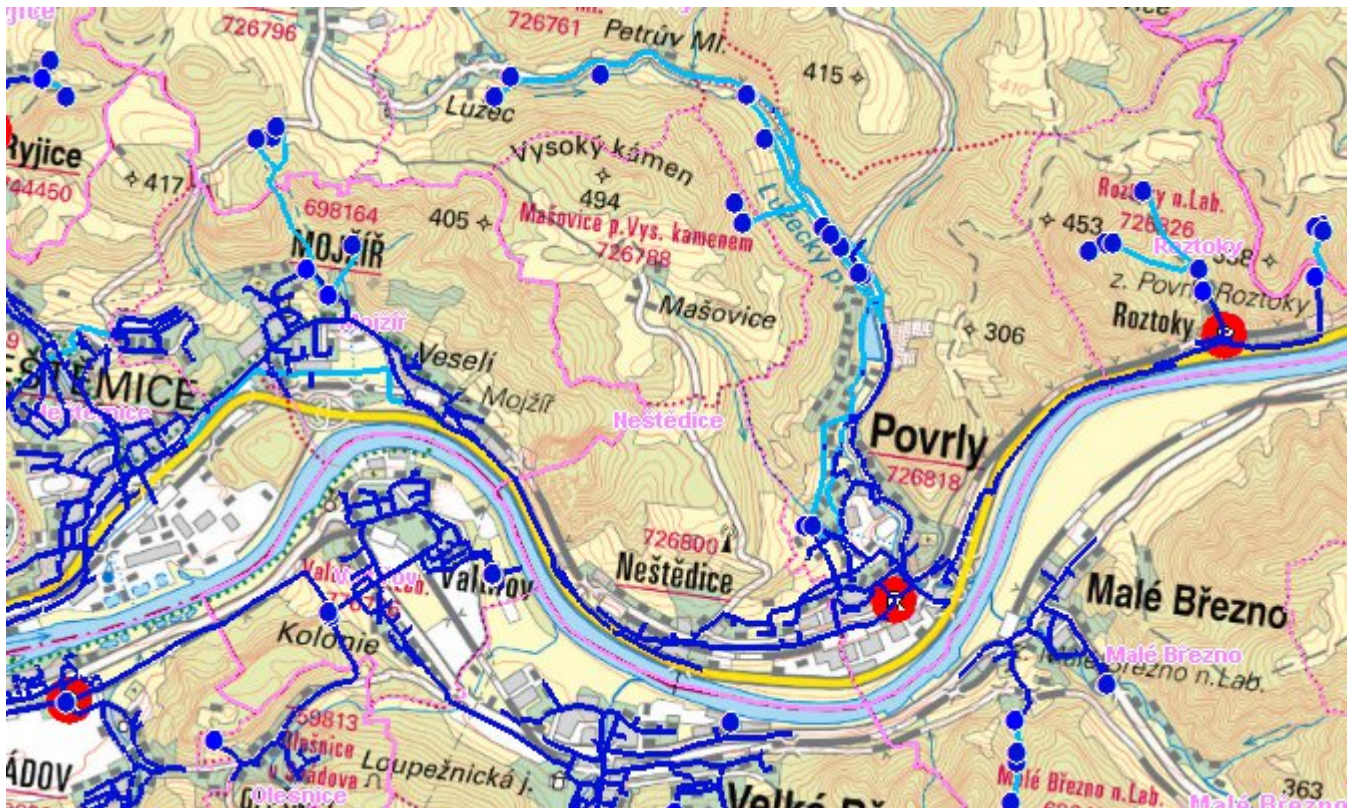
Vodovod je v dobrém technickém stavu a bez větších provozních problémů.

C.4 Nouzové zásobování vodou za krizové situace

Pro zajištění krizového zásobování vodou byly vytipovány tyto podzemní zdroje - Ostrov, Sebusín a Tlučeň. Nouzové zásobování **pitnou vodou** bude zajišťováno dopravou pitné vody v množství maximálně 15 l/den x obyvatele cisternami v rámci závodu Severočeské vodovody a kanalizace, a.s. Nouzové zásobení pitnou vodou bude možno doplňovat balenou vodou.

Nouzové zásobování **užitkovou vodou** bude zajišťováno z veřejného vodovodu. Při využívání zdrojů pro zásobení užitkovou vodou se bude postupovat podle pokynů územně příslušného hygienika.

Mapa



Bodové objekty

Ke kartě nejsou přiřazeny žádné bodové objekty typu vodovod

D. KANALIZACE A ČOV

D.1 Počet obyvatel připojených na ČOV

Počet připojených obyvatel					
2002	2005	2011	2018	2025	2030
0	0	0	398	384	374

D.2 Kanalizace – popis stávajícího stavu

Obec má jednotnou kanalizační síť K-UL.008-J.N. Odpadní vody jsou odvedeny do čerpací stanice Neštětice, odkud jsou přečerpány výtlačným řadem do kanalizačního systému obce Mojžíř a na ČOV Ústí nad Labem-Neštětice. Gravitační potrubí je z betonu, kameniny a PVC v profilech DN2500 až DN800, vejce 500/750, tlakové potrubí je z PE DN125 a DN160.

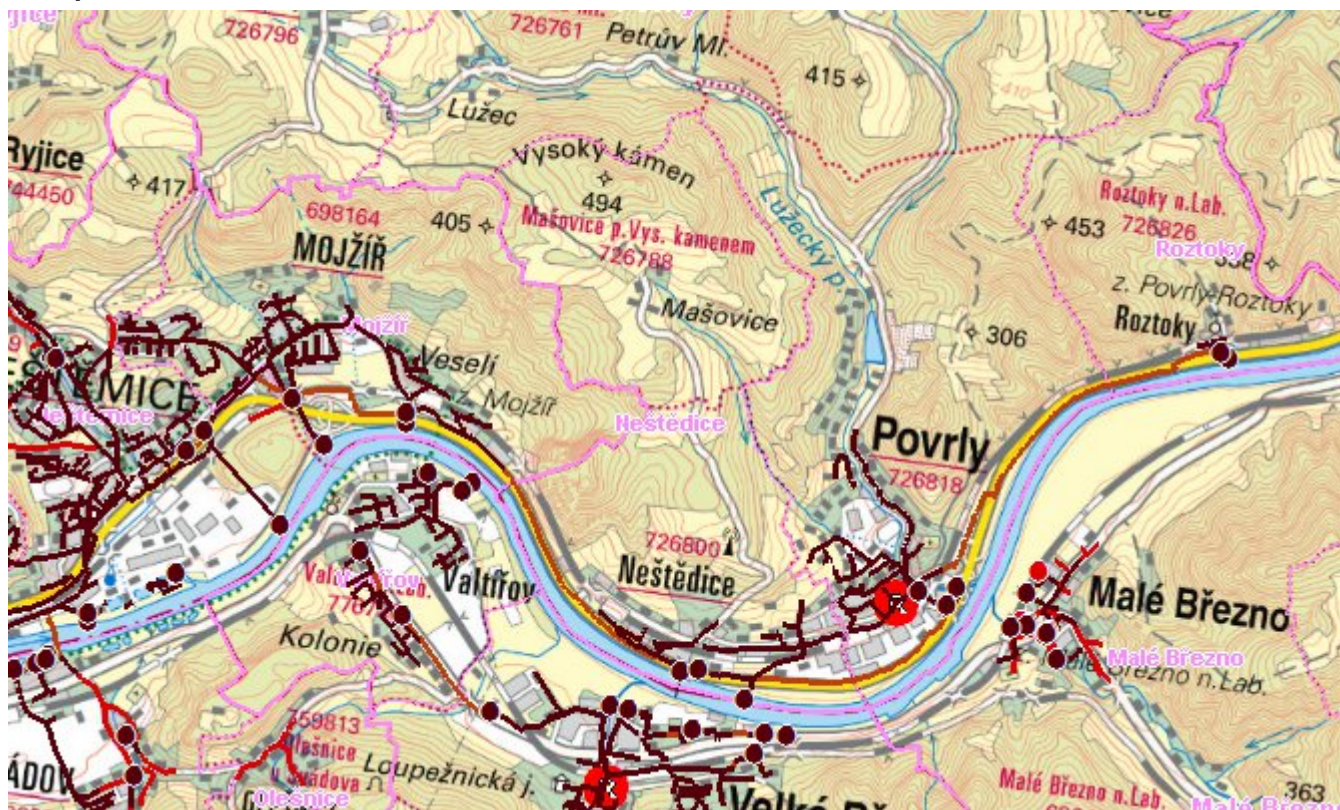
Na kanalizaci je napojeno 60 % trvale bydlících obyvatel. Odpadní vody od 40% trvale bydlících obyvatel jsou akumulovány v bezodtokových jímkách s odvozem na ČOV Ústí nad Labem - Neštětice.

Majitelem kanalizace je Severočeská vodárenská společnost, a.s. a provozovatelem jsou Severočeské vodovody a kanalizace, a.s.

D.3 Kanalizace – popis návrhového stavu

V cílovém roce 2030 zůstane zachován stávající způsob likvidace odpadních vod.

Mapa



Bodové objekty

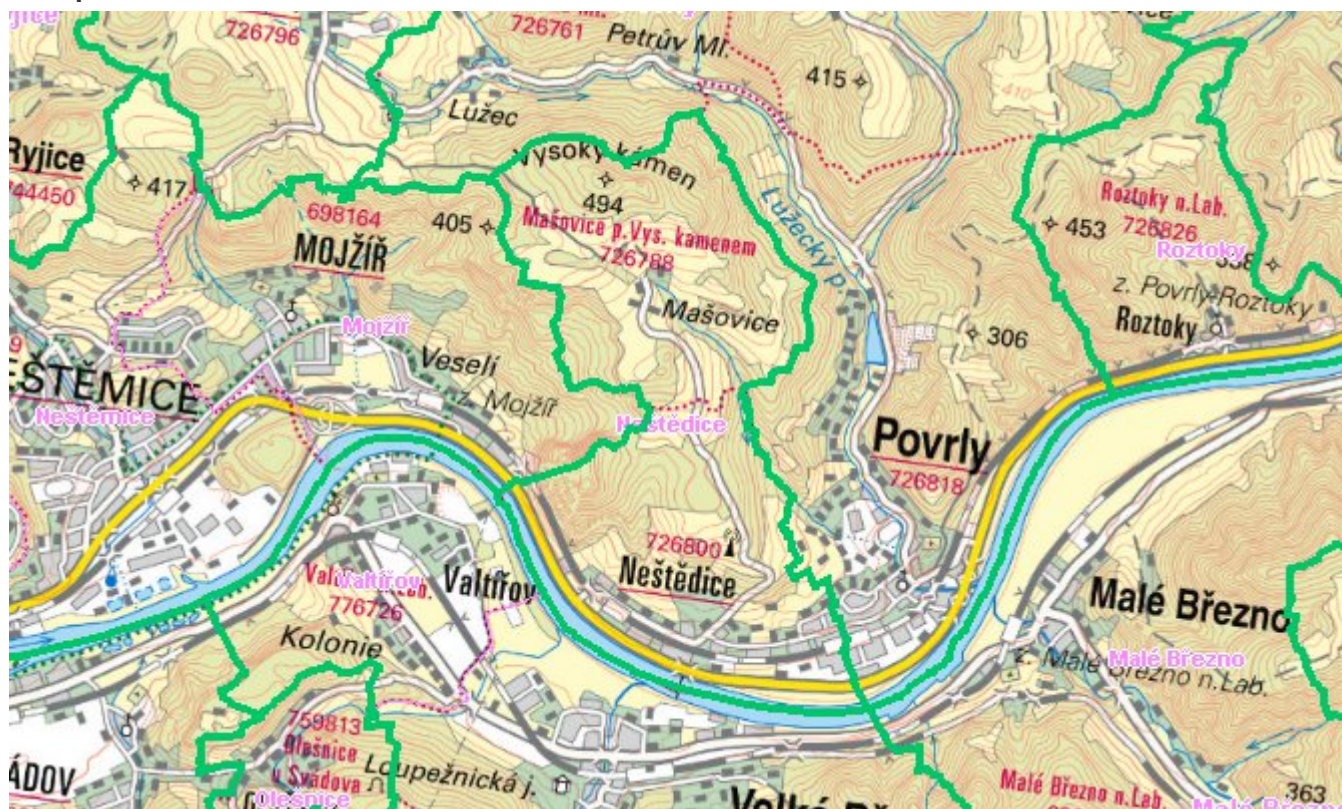
Typ	Stav	Identifikátor	Popis	Kapacita	Kapacita - popis	Usnesení
Čerpací stanice	Stav	IK-UL.009	ČS Neštětice			PRVK\2021
Výústní objekt	Stav		vyust Neštětice			PRVK\2021
Výústní objekt	Stav		vyust Neštětice			PRVK\2021

E. EKONOMICKÁ ČÁST

Předpokládané investiční náklady v letech 2018 - 2030 [tis. Kč]

Typ investice		
Vodovody	Kanalizace	Celkem
0,0	0,0	0,0

Mapa



F. VODOPRÁVNÍ ROZHODNUTÍ

Vodoprávní úřad	ČJ	Popis rozhodnutí	Výroky	Datum vydání	Soubory
-----------------	----	------------------	--------	--------------	---------