

Malečov - CZ042.3510.4214.0316.07 - návrhový stav k připomínkám 2022

A. OBEC

Malečov

Číslo obce PRVKUK	0316
Kód obce PRVKUK	CZ042.3510.4214.0316
Kód obce	568104
Číslo ORP (ČSÚ) Název ORP	922 (4214) Ústí nad Labem



Členění obce

Úplný kód části obce PRVKUK	Název části obce	Kód části obce PRVKUK	Kód části obce RÚIAN
CZ042.3510.4214.0316.07	Pohoří	09071	90719

B. CHARAKTERISTIKA OBCE

B.1 Základní informace o obci

Místní část obce Malečov - Pohoří leží jihovýchodně od Ústí nad Labem v nadmořské výšce 470 - 500 m n. m. Zástavba v obci je soustředěná, venkovského charakteru. Území obce náleží do povodí Labe. Ve vzdálenosti 0,5 km od obce protéká Proboštovský potok. Území obce zasahuje do CHKO České středohoří a ochranného pásma vodního zdroje Pohoří. Předpokládá se mírný nárůst počtu obyvatel. Nepředpokládá se rozvoj obce. V obci nejsou pracovní příležitosti.

B.2 Demografický vývoj

Bydlící obyvatelé	Počet bydlících obyvatel					
	2002	2005	2011	2018	2025	2030
trvale bydlící	20	23	26	25	23	23
přechodně bydlící	10	10	0	0	0	0
celkem	30	33	26	25	23	23

C. VODOVODY

C.1 Počet obyvatel připojených na vodovod

Počet připojených obyvatel					
2002	2005	2011	2018	2025	2030
20	23	29	25	23	23

C.2 Vodovody – popis stávajícího stavu

Obec Pohoří je zásobována z místního vodovodu Pohoří M-UL.039. Zdrojem vody je VDJ Pohoří 1 x 10 m³ (518,00 / 515,00 m n.m.), který je zásobován vodou ze zdroje Pohoří. Na vodovod je napojena většina obyvatel. Majitelem a provozovatelem vodárenského zařízení je Obec Malečov.

C.3 Vodovody – popis návrhového stavu

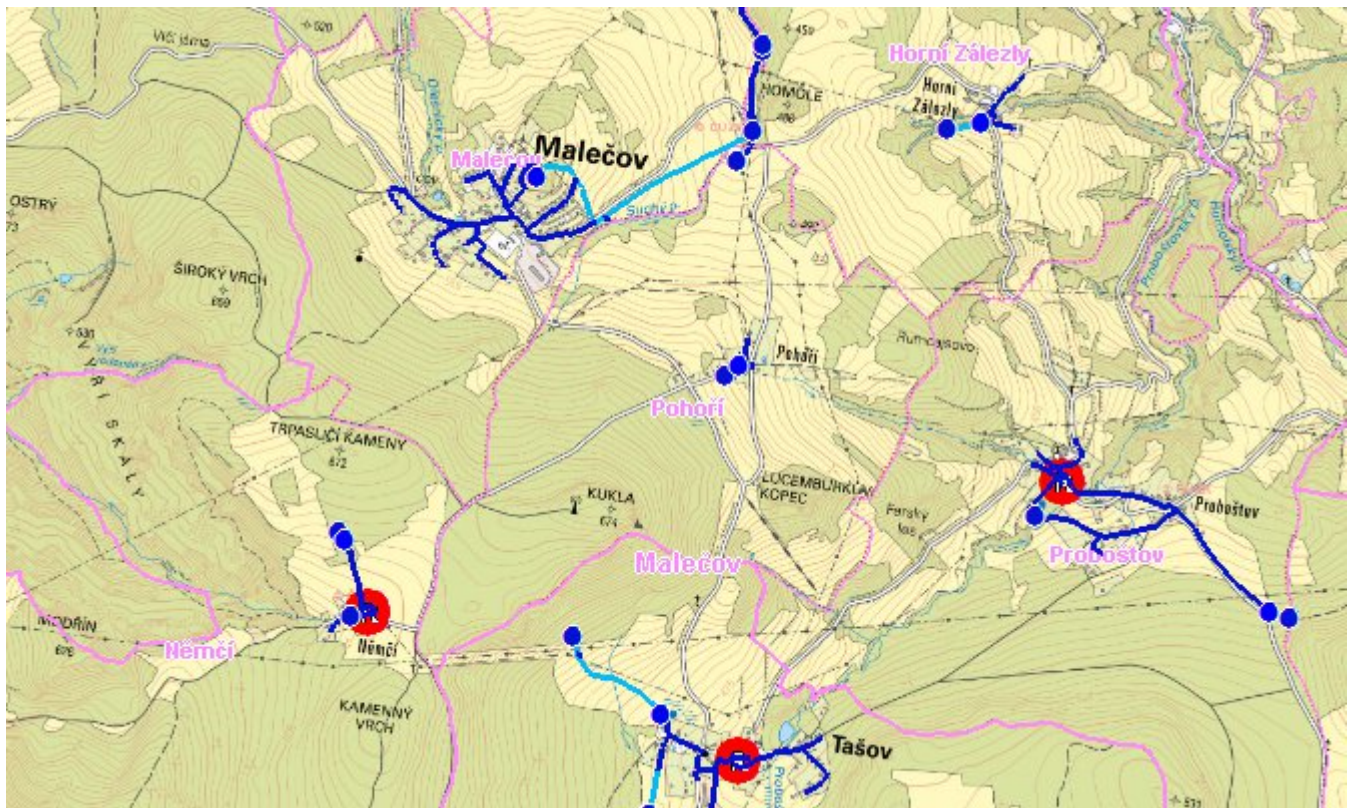
Vodovod je v celém rozsahu zástavby bez větších provozních problémů.

C.4 Nouzové zásobování vodou za krizové situace

Pro zajištění krizového zásobování pitnou vodou jsou vytipovány zdroje Ostrov, Sebzín, Tlučeň. Nouzové zásobování **pitnou vodou** bude zajišťováno dopravou pitné vody v množství maximálně 15 l/den×obyvatele cisternami v rámci závodu Severočeské vodovody a kanalizace, a.s. Nouzové zásobení pitnou vodou bude možno doplňovat balenou vodou.

Nouzové zásobování **užitkovou vodou** bude zajišťováno z veřejného vodovodu. Při využívání zdrojů pro zásobení užitkovou vodou se bude postupovat podle pokynů územně příslušného hygienika.

Mapa



Bodové objekty

Typ	Stav	Identifikátor	Popis	Objem	Objem - popis	Usnesení
Vodojem zemní	Stav	VDJ.UL 039/1	VDJ.UL.039/1 Pohorí	10	1x10 m3	PRVK\2021
Vodní zdroj	Stav	ZD.UL 039/1	ZD.UL.039/1 Pohorí			PRVK\2021
Vodní zdroj	Stav	Pohoří Zlatohlavův pramen	ZD.UL.031/4 Pohorí			PRVK\2021

D. KANALIZACE A ČOV

D.1 Počet obyvatel připojených na ČOV

Počet připojených obyvatel					
2002	2005	2011	2018	2025	2030
0	0	0	0	0	0

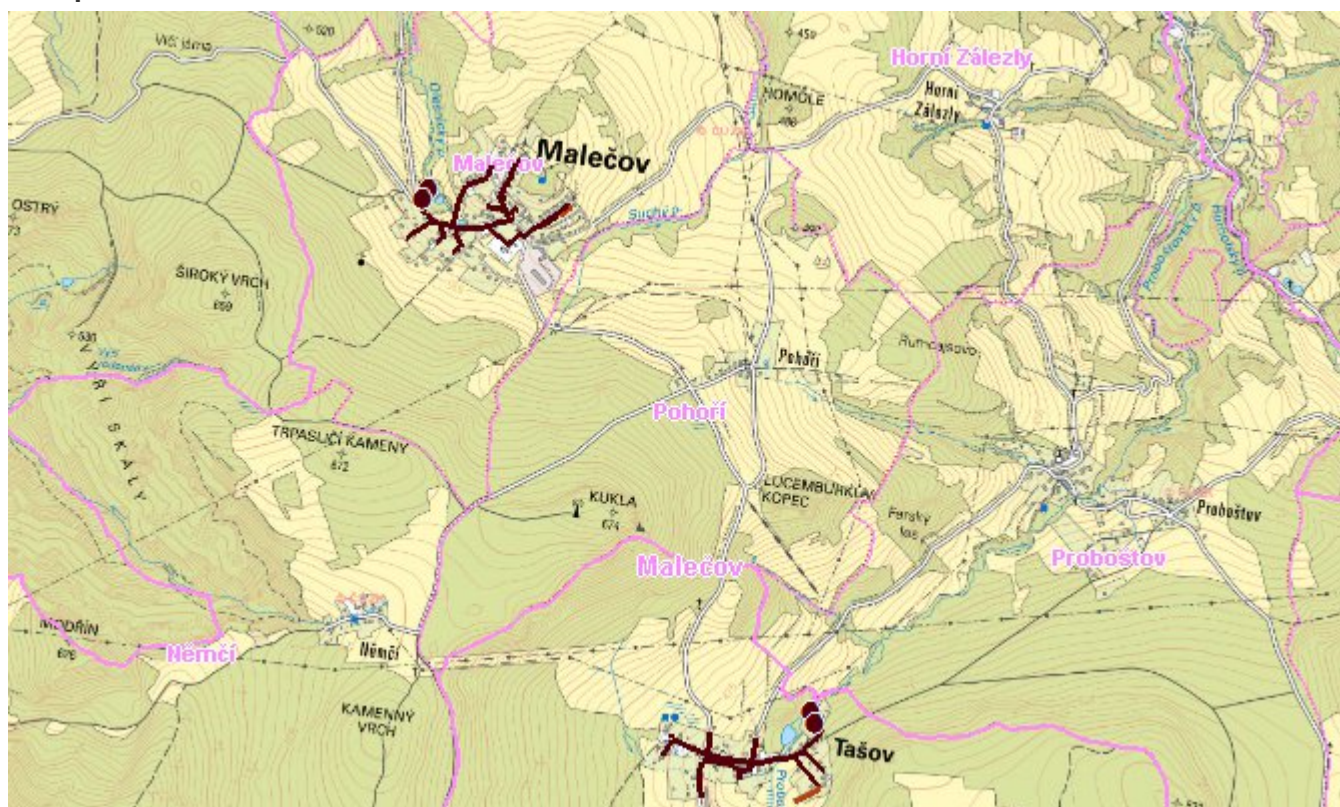
D.2 Kanalizace – popis stávajícího stavu

V obci Pohoří není kanalizační systém, odpadní vody od 100 % trvale bydlících obyvatel jsou akumulovány v bezodtokových jímkách a vyváženy na ČOV Ústí nad Labem.

D.3 Kanalizace – popis návrhového stavu

V cílovém roce 2030 zůstane zachován stávající způsob likvidace odpadních vod.

Mapa



Bodové objekty

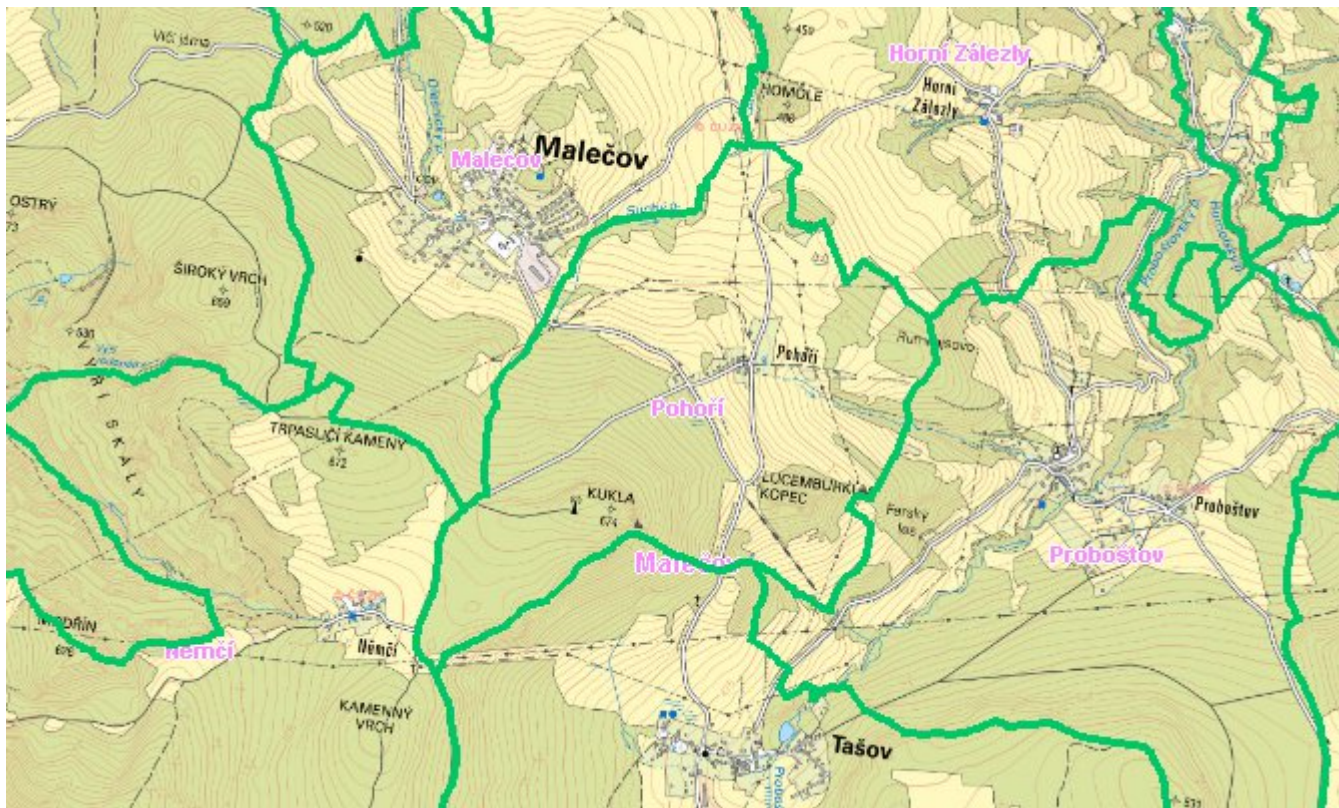
Ke kartě nejsou přiřazeny žádné bodové objekty typu kanalizace

E. EKONOMICKÁ ČÁST

Předpokládané investiční náklady v letech 2018 - 2030 [tis. Kč]

Typ investice		
Vodovody	Kanalizace	Celkem
0,0	0,0	0,0

Mapa



F. VODOPRÁVNÍ ROZHODNUTÍ

Vodoprávní úřad	Čj	Popis rozhodnutí	Výroky	Datum vydání	Soubory
Ústí nad Labem	MMUL/OŽP/VHO/146278/2019/Lípj/P-15	Průzkumný vrt na p. p. č. 759, k. ú. Čeřiňšty	Povolení k některým činnostem	21. 11. 2019	PDF
Ústí nad Labem	MMUL/OŽP/VHO/233048/2020/Zakj/P-22	Průzkumný vrt na p. p. č. 970 (dříve 124) v k. ú. Čeřiňšty	Povolení k některým činnostem	20. 11. 2020	PDF