

Chuderov - CZ042.3510.4214.0313.03

A. OBEC

Chuderov

Číslo obce PRVKUK	0313
Kód obce PRVKUK	CZ042.3510.4214.0313
Kód obce	568023
Číslo ORP (ČSÚ) Název ORP	922 (4214) Ústí nad Labem



Členění obce

Úplný kód části obce PRVKUK	Název části obce	Kód části obce PRVKUK	Kód části obce RÚIAN
CZ042.3510.4214.0313.03	Libov	08454	84549

B. CHARAKTERISTIKA OBCE

B.1 Základní informace o obci

Obec Libov leží severně od Ústí nad Labem, severovýchodně od obce Chuderov, v údolí Neštěmického potoka. Svým územím obec zasahuje do CHKO České středohoří a do ochranného pásma vodního zdroje Neštěmice. Libov se nachází v nadmořské výšce 410 – 430 m n. m. Zástavba je soustředěná, tvořena rodinnými domy. Území obce náleží do povodí Labe. Dle předpokladů bude počet trvale bydlících obyvatel nevýrazně stoupat, počet rekreatantů bude mírně narůstat. V obci nejsou pracovní příležitosti.

B.2 Demografický vývoj

Bydlící obyvatelé	Počet bydlících obyvatel					
	2002	2005	2011	2018	2025	2030
trvale bydlící	25	26	34	33	31	31
přechodně bydlící	8	10	1	1	1	1
celkem	33	36	35	34	32	32

C. VODOVODY

C.1 Počet obyvatel připojených na vodovod

Počet připojených obyvatel					
2002	2005	2011	2018	2025	2030
24	25	27	34	32	32

C.2 Vodovody – popis stávajícího stavu

Obec Libov je zásobována ze skupinového vodovodu Velké Chvojno SK-UL.023 vodovodem SK-UL.023.14. Zdrojem vody je přírodní řad DN 150 z VDJ Radešín – 2 x 100 m³ (461,70 / 465,0 m n. m.) do VDJ Ryjice. Na řadu je odbočka do obce Libov. Majitelem vodárenského zařízení je Severočeská vodárenská společnost a.s. a majetek provozují Severočeské vodovody a kanalizace, a.s.

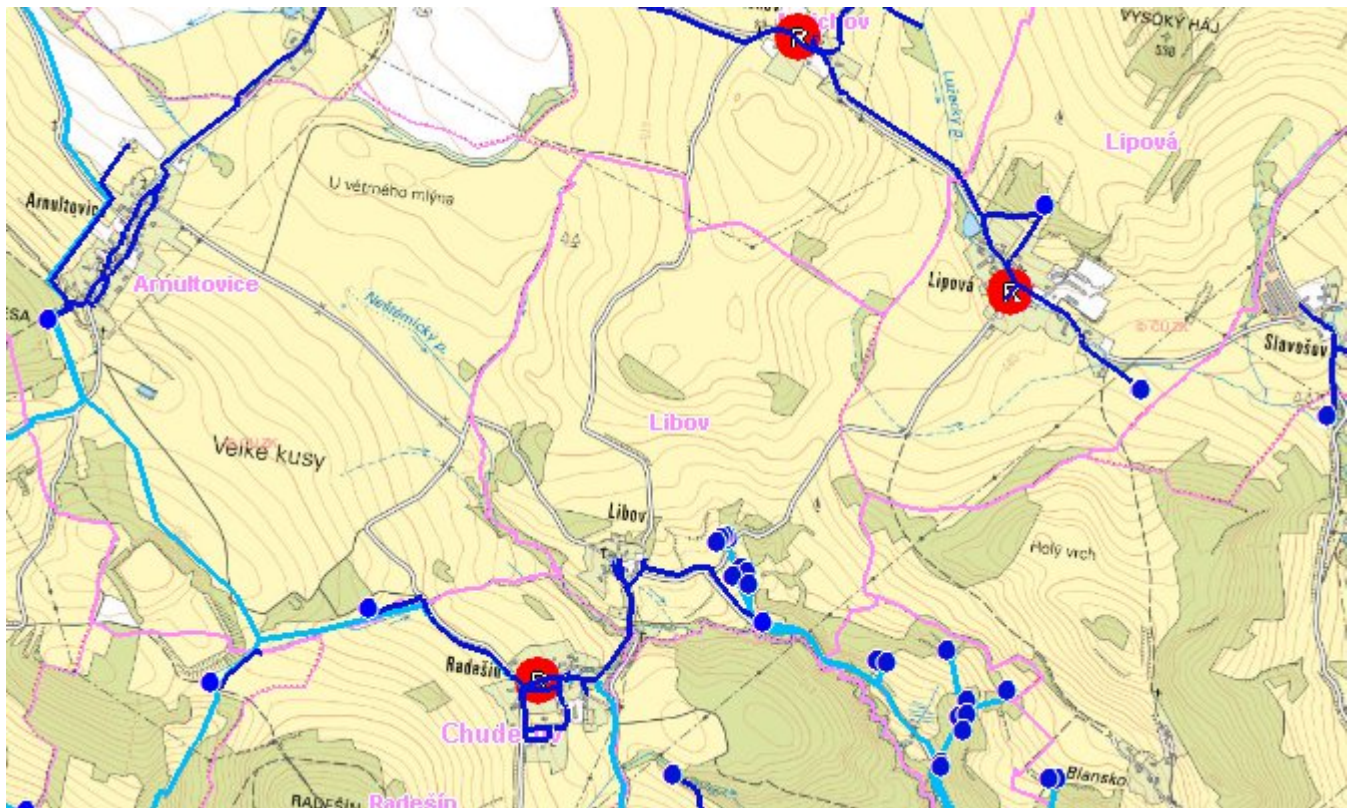
C.3 Vodovody – popis návrhového stavu

Vodovod je v celém rozsahu zástavby bez větších provozních problémů.

C.4 Nouzové zásobování vodou za krizové situace

Pro zajištění krizového zásobování pitnou vodou jsou vytipovány zdroje Ostrov, Sebužín, Tlučeň. Nouzové zásobování **pitnou vodou** bude zajišťováno dopravou pitné vody v množství maximálně 15 l/den×obyvatele cisternami v rámci závodu Severočeské vodovody a kanalizace, a.s. Nouzové zásobení pitnou vodou bude možno doplňovat balenou vodou. Nouzové zásobování **užitkovou vodou** bude zajišťováno z veřejného vodovodu. Při využívání zdrojů pro zásobení užitkovou vodou se bude postupovat podle pokynů územně příslušného hygienika.

Mapa



Bodové objekty

Typ	Stav	Identifikátor	Popis	Objem	Objem - popis	Usnesení
Vodojem zemní	Stav	VDJ.UL 023/18	VDJ.UL 023/18 Libov PK		1x2 m3	PRVK\2021
Vodní zdroj	Stav	Neštěmice 1d	ZD.UL 023/4 Neštěmice			PRVK\2021
Vodní zdroj	Stav	Neštěmice 1c	ZD.UL 023/4 Neštěmice			PRVK\2021
Vodní zdroj	Stav	Neštěmice 1b	ZD.UL 023/4 Neštěmice			PRVK\2021
Vodní zdroj	Stav	Neštěmice 2b	ZD.UL 023/4 Neštěmice			PRVK\2021
Vodní zdroj	Stav	Neštěmice 2c	ZD.UL 023/4 Neštěmice			PRVK\2021
Vodní zdroj	Stav	Neštěmice 2a	ZD.UL 023/4 Neštěmice			PRVK\2021
Vodní zdroj	Stav	Neštěmice 3-4	ZD.UL 023/4 Neštěmice			PRVK\2021
Vodní zdroj	Stav	Neštěmice 1a	ZD.UL 023/4 Neštěmice			PRVK\2021

D. KANALIZACE A ČOV

D.1 Počet obyvatel připojených na ČOV

Počet připojených obyvatel					
2002	2005	2011	2018	2025	2030
0	0	0	0	0	0

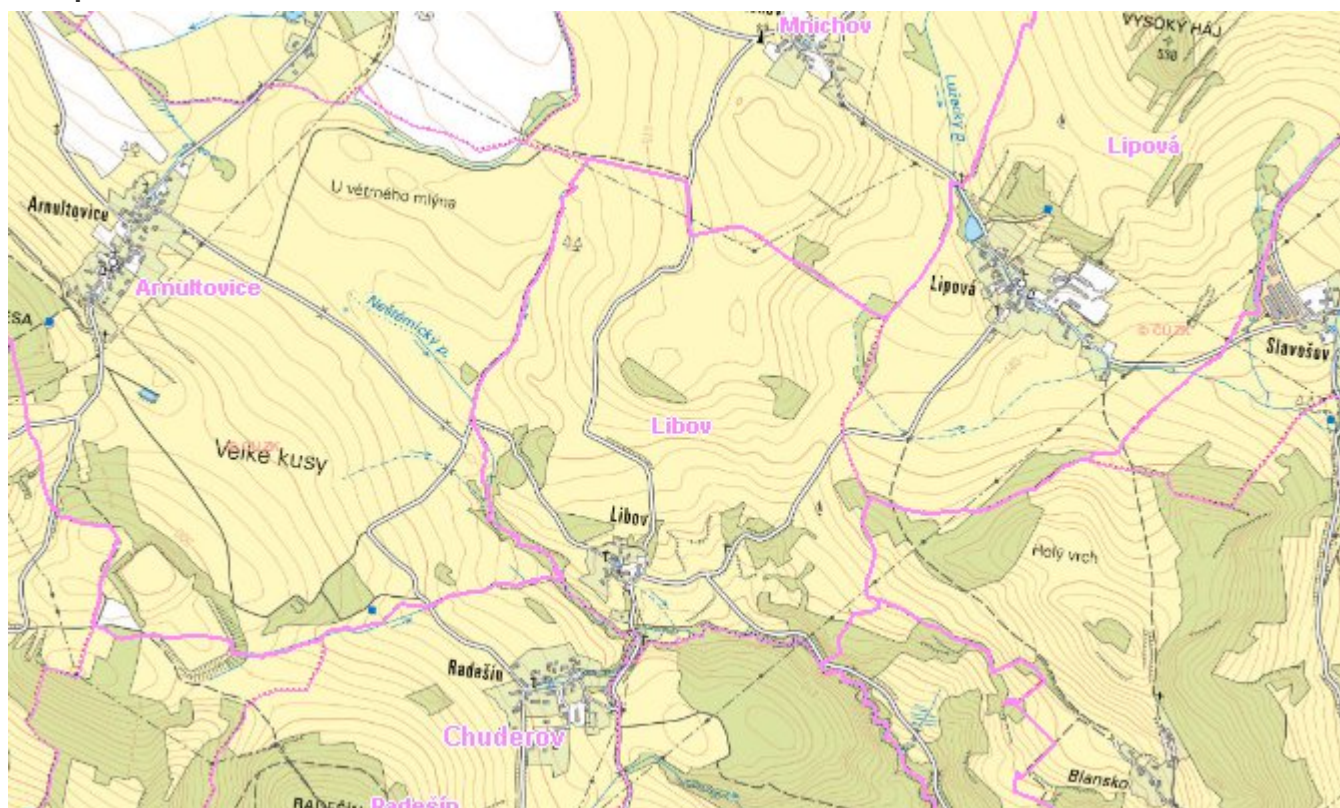
D.2 Kanalizace – popis stávajícího stavu

Obec Libov nemá kanalizační systém, odpadní vody jsou předčištěny od 100 % trvale bydlících obyvatel v septických se vsakováním.

D.3 Kanalizace – popis návrhového stavu

V cílovém roce 2030 zůstane zachován stávající způsob likvidace odpadních vod.

Mapa



Bodové objekty

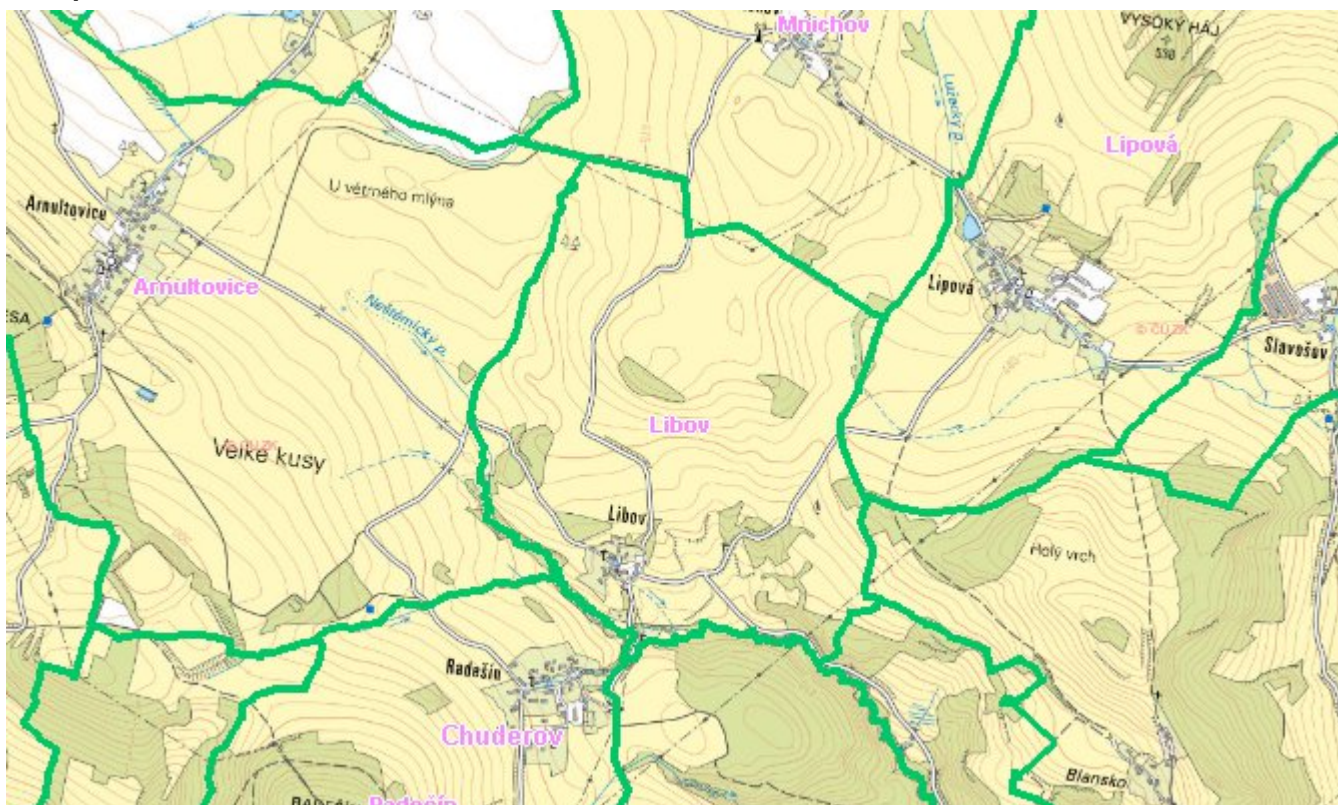
Ke kartě nejsou přiřazeny žádné bodové objekty typu kanalizace

E. EKONOMICKÁ ČÁST

Předpokládané investiční náklady v letech 2018 - 2030 [tis. Kč]

Typ investice		
Vodovody	Kanalizace	Celkem
0,0	0,0	0,0

Mapa



F. VODOPRÁVNÍ ROZHODNUTÍ

Vodoprávní úřad	Čj	Popis rozhodnutí	Výroky	Datum vydání	Soubory
Ústí nad Labem	MM/OŽP/VHO/138264/2013/Czep/Rz-71	Stanovení záplavového území a aktivní zóny Chuderského potoka ř.km 0,000-3,174	Další opatření vodoprávního úřadu	3. 2. 2014	PDF
Ústí nad Labem	OŽP 48296/KR-22/14/Ba	schválení kanalizačního řádu	Další opatření vodoprávního úřadu	28. 7. 2014	PDF