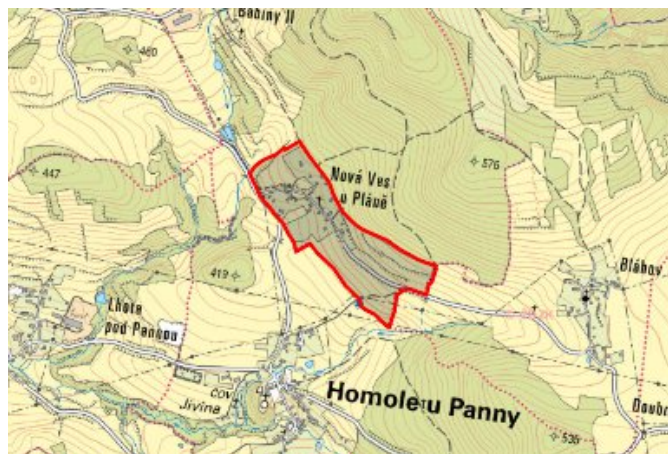


# Homole u Panny - CZ042.3510.4214.0310.08

## A. OBEC

### Homole u Panny

Číslo obce PRVKUK	0310
Kód obce PRVKUK	CZ042.3510.4214.0310
Kód obce	567973
Číslo ORP (ČSÚ) Název ORP	922 (4214) Ústí nad Labem



### Členění obce

Úplný kód části obce PRVKUK	Název části obce	Kód části obce PRVKUK	Kód části obce RÚIAN
CZ042.3510.4214.0310.08	Nová Ves u Pláně	04169	41696

## B. CHARAKTERISTIKA OBCE

### B.1 Základní informace o obci

Obec Nová Ves u Pláně leží jihovýchodně od města Ústí nad Labem v CHKO České středohoří v nadmořské výšce 420 – 460 m n. m. Zástavba je soustředěná podél silnice, obec je zastavěna převážně rodinnými domy. Obcí neprotéká žádný vodní tok, pouze ve vzdálenosti cca 1,2 km od obce protéká Homolský potok, který náleží do povodí Labe. V obci nejsou pracovní příležitosti.

### B.2 Demografický vývoj

Bydlící obyvatelé	Počet bydlících obyvatel					
	2002	2005	2011	2018	2025	2030
trvale bydlící	13	13	14	55	53	52
přechodně bydlící	44	44	0	0	0	0
<b>celkem</b>	<b>57</b>	<b>57</b>	<b>14</b>	<b>55</b>	<b>53</b>	<b>52</b>

# C. VODOVODY

## C.1 Počet obyvatel připojených na vodovod

Počet připojených obyvatel					
2002	2005	2011	2018	2025	2030
11	11	11	25	25	25

## C.2 Vodovody – popis stávajícího stavu

Obec Nová Ves u Pláně je zásobována vodou ze skupinového vodovodu Homole u Panny SK-UL.014 vodovodem SK-UL.014.3. z rozvodné sítě obce Bláhov a dále přívodním řadem do obce Nová Ves u Pláně. Majitelem vodárenského zařízení je Severočeská vodárenská společnost a.s. a majetek provozují Severočeské vodovody a kanalizace, a.s.

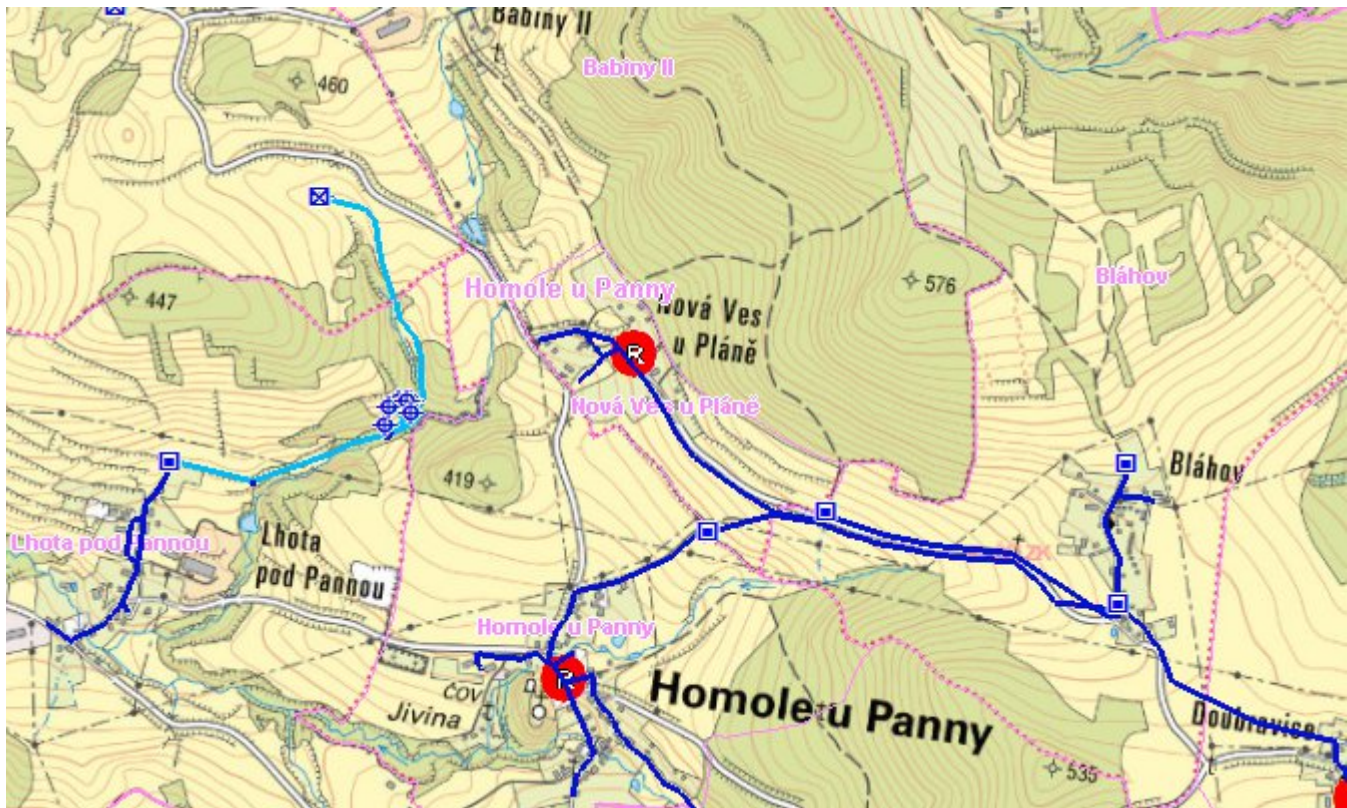
## C.3 Vodovody – popis návrhového stavu

S ohledem na vysoký podíl vody nefakturované a specifické úniky vody z potrubí se v obci Nová Ves u Pláně předpokládá do roku 2030 provedení opatření, která povedou ke snížení podílu vody nefakturované na celkové spotřebě vody. Před rozhodnutím o přípravě rekonstrukce bude nutné posoudit příčiny vyšších hodnot vody nefakturované a prověřit technický a provozní stav rozvodné sítě a případně navrhnout rekonstrukci rozvodné sítě. Objem investičních nákladů, který je potřebný na realizaci těchto opatření je vyjádřen formou návrhu rekonstrukce rozvodné sítě v obci.

## C.4 Nouzové zásobování vodou za krizové situace

Pro zajištění krizového zásobování pitnou vodou jsou vytipovány zdroje Ostrov, Sebusín, Tlučeň. Nouzové zásobování **pitnou vodou** bude zajišťováno dopravou pitné vody v množství maximálně 15 l/den×obyvatele cisternami v rámci závodu Severočeské vodovody a kanalizace, a.s. Nouzové zásobení pitnou vodou bude možno doplňovat balenou vodou. Nouzové zásobování **užitkovou vodou** bude zajišťováno z veřejného vodovodu. Při využívání zdrojů pro zásobení užitkovou vodou se bude postupovat podle pokynů územně příslušného hygienika.

## Mapa



## Bodové objekty

Typ	Stav	Identifikátor	Popis	Objem	Objem - popis	Usnesení
Vodojem zemní	Stav	VDJ.UL 013/1	VDJ.UL 013/1 Homole u Panny		1x100 m3	PRVK\2021

## D. KANALIZACE A ČOV

### D.1 Počet obyvatel připojených na ČOV

Počet připojených obyvatel					
2002	2005	2011	2018	2025	2030
0	0	0	0	0	0

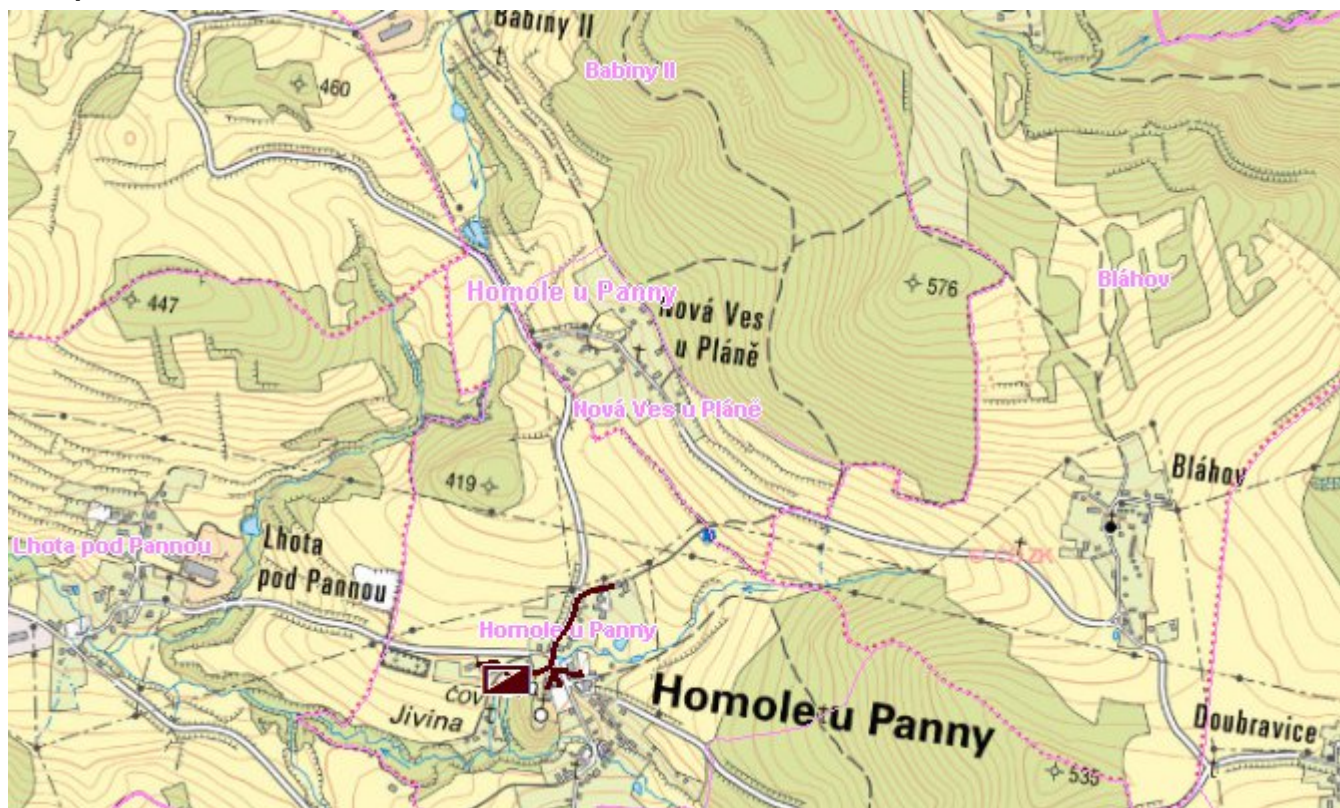
### D.2 Kanalizace – popis stávajícího stavu

Obec Nová Ves u Pláně nemá kanalizační systém. Odpadní vody od 75 % trvale bydlících obyvatel jsou akumulovány v bezodtokových jímkách vyvážených na ČOV Ústí nad Labem a od 25 % trvale bydlících obyvatel jsou likvidovány v domovních mikročistiřnách.

## D.3 Kanalizace – popis návrhového stavu

V cílovém roce 2030 zůstane zachován stávající způsob likvidace odpadních vod.

### Mapa



### Bodové objekty

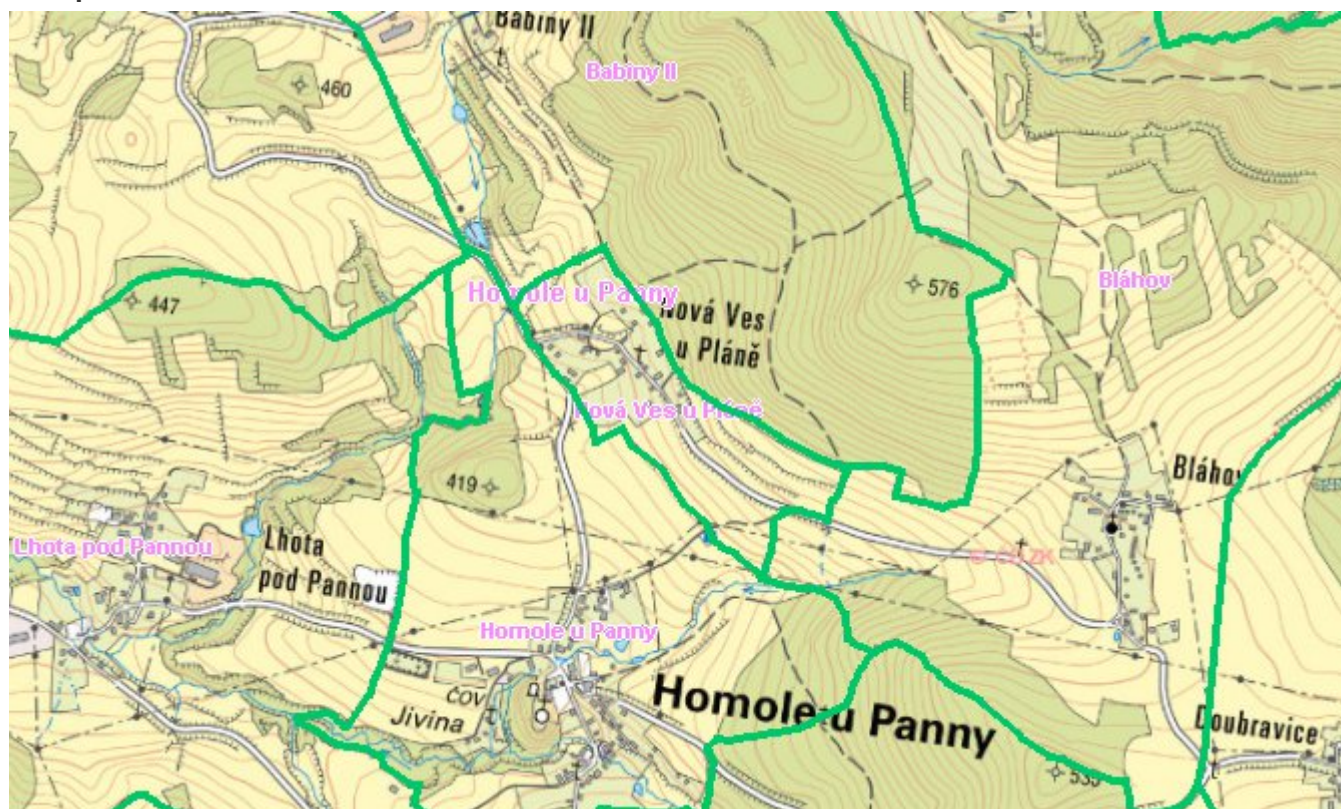
Ke kartě nejsou přiřazeny žádné bodové objekty typu kanalizace

## E. EKONOMICKÁ ČÁST

Předpokládané investiční náklady v letech 2018 - 2030 [tis. Kč]

Typ investice		
Vodovody	Kanalizace	Celkem
1 948,0	0,0	1 948,0

## Mapa



## F. VODOPRÁVNÍ ROZHODNUTÍ

Vodoprávní úřad	ČJ	Popis rozhodnutí	Výroky	Datum vydání	Soubory
-----------------	----	------------------	--------	--------------	---------