


# Homole u Panny - CZ042.3510.4214.0310.07

## A. OBEC

### Homole u Panny

<b>Číslo obce PRVKUK</b>	0310
<b>Kód obce PRVKUK</b>	CZ042.3510.4214.0310
<b>Kód obce</b>	567973
<b>Číslo ORP (ČSÚ)</b> <b>Název ORP</b>	922 (4214) Ústí nad Labem



### Členění obce

<b>Úplný kód části obce PRVKUK</b>	<b>Název části obce</b>	<b>Kód části obce PRVKUK</b>	<b>Kód části obce RÚIAN</b>
CZ042.3510.4214.0310.07	Lhota pod Pannou	04168	41688

## B. CHARAKTERISTIKA OBCE

### B.1 Základní informace o obci

Obec Lhota pod Pannou leží jihovýchodně od města Ústí nad Labem v CHKO České středohoří v nadmořské výšce 330 - 370 m n. m. Předpokládá se velmi mírný nárůst obyvatel. V obci se nenachází ubytovací zařízení. Zástavba je soustředěná podél silnice, obec je zastavěna převážně rodinnými domy. Obcí protéká Homolský potok, který náleží do povodí Labe. Dále se v obci nachází požární nádrž. V obci je vymezeno ochranné pásmo vodního zdroje Lhota pod Pannou. V obci jsou malé pracovní příležitosti.

## B.2 Demografický vývoj

Bydlící obyvatelé	Počet bydlících obyvatel					
	2002	2005	2011	2018	2025	2030
trvale bydlící	94	94	95	136	131	128
přechodně bydlící	46	46	0	0	0	0
<b>celkem</b>	<b>140</b>	<b>140</b>	<b>95</b>	<b>136</b>	<b>131</b>	<b>128</b>

## C. VODOVODY

### C.1 Počet obyvatel připojených na vodovod

Počet připojených obyvatel					
2002	2005	2011	2018	2025	2030
54	59	67	86	95	103

### C.2 Vodovody – popis stávajícího stavu

Obec Lhota pod Pannou je zásobována vodou z místního vodovodu Lhota pod Pannou M-UL.012. Ze zdroje Lhota pod Pannou vrt a Lhota pod Pannou prameniště je voda přiváděna do VDJ Lhota pod Pannou - 1 x 30 m<sup>3</sup> (361,04 / 362,75 m n. m.). Vodovod je v majetku Severočeské vodárenské společnosti a.s. a provozovatelem jsou Severočeské vodovody a kanalizace, a.s.

### C.3 Vodovody – popis návrhového stavu


Vodovod je v dobrém technickém stavu a bez větších provozních problémů.

### C.4 Nouzové zásobování vodou za krizové situace

Pro zajištění krizového zásobování pitnou vodou jsou vytipovány zdroje Ostrov, Sebusín, Tlučeň. Nouzové zásobování **pitnou vodou** bude zajišťováno dopravou pitné vody v množství maximálně 15 l/den x obyvatele cisternami v rámci závodu Severočeské vodovody a kanalizace, a.s. Nouzové zásobení pitnou vodou bude možno doplňovat balenou vodou.

Nouzové zásobování **užitkovou vodou** bude zajišťováno z veřejného vodovodu. Při využívání zdrojů pro zásobování užitkovou vodou se bude postupovat podle pokynů územně příslušného hygienika.

## Mapa



## Bodové objekty

Typ	Stav	Identifikátor	Popis	Objem	Objem - popis	Usnesení
Vodojem zemní	Stav	VDJ.UL 012/1	VDJ.UL 012/1 Lhota Pod Pannou			PRVK\2021
Vodní zdroj	Stav	Lhota pod Pannou 1e	ZD.UL 012/1 Lhota pod Pannou prameniště			PRVK\2021
Vodní zdroj	Stav	Lhota pod Pannou 2a	ZD.UL 012/1 Lhota pod Pannou prameniště			PRVK\2021
Vodní zdroj	Stav	Lhota pod Pannou 1b	ZD.UL 012/1 Lhota pod Pannou prameniště			PRVK\2021
Vodní zdroj	Stav	Lhota pod Pannou 1c	ZD.UL 012/1 Lhota pod Pannou prameniště			PRVK\2021
Vodní zdroj	Stav	Lhota pod Pannou vrt	ZD.UL 012/2 Lhota pod Pannou vrt			PRVK\2021
Vodní zdroj	Stav	Lhota pod Pannou 1a	ZD.UL 012/1 Lhota pod Pannou prameniště			PRVK\2021
Vodní zdroj	Stav	Lhota pod Pannou 1d	ZD.UL 012/1 Lhota pod Pannou prameniště			PRVK\2021
Vodní zdroj	Stav	Lhota pod Pannou 1f	ZD.UL 012/1 Lhota pod Pannou prameniště			PRVK\2021
Čerpací stanice	Stav	CS.UL 012/1	CS.UL 012/1 Lhota Pod Pannou			PRVK\2021

## D. KANALIZACE A ČOV

### D.1 Počet obyvatel připojených na ČOV

Počet připojených obyvatel					
2002	2005	2011	2018	2025	2030
0	0	0	0	0	0


## D.2 Kanalizace – popis stávajícího stavu

Obec Lhota pod Pannou nemá kanalizační síť, odpadní vody od 95 % trvale bydlících obyvatel jsou akumulovány v bezodtokových jímkách a vyváženy na ČOV Ústí nad Labem a od 5 % trvale bydlících obyvatel jsou likvidovány v domovních mikročistírnách.

## D.3 Kanalizace – popis návrhového stavu

V cílovém roce 2030 zůstane zachován stávající způsob likvidace odpadních vod.

### Mapa



### Bodové objekty


Ke kartě nejsou přiřazeny žádné bodové objekty typu kanalizace

## E. EKONOMICKÁ ČÁST

Předpokládané investiční náklady v letech 2018 - 2030 [tis. Kč]

Typ investice		
Vodovody	Kanalizace	Celkem
0,0	0,0	0,0

## Mapa



## F. VODOPRÁVNÍ ROZHODNUTÍ

Vodoprávní úřad	ČJ	Popis rozhodnutí	Výroky	Datum vydání	Soubory
-----------------	----	------------------	--------	--------------	---------