

Žalany - CZ042.3509.4213.0306.02 - návrhový stav k připomínkám 2022

A. OBEC

Žalany

Číslo obce PRVKUK	0306
Kód obce PRVKUK	CZ042.3509.4213.0306
Kód obce	567876
Číslo ORP (ČSÚ) Název ORP	914 (4213) Teplice



Členění obce

Úplný kód části obce PRVKUK	Název části obce	Kód části obce PRVKUK	Kód části obce RÚIAN
CZ042.3509.4213.0306.02	Černčice	19430	194301

B. CHARAKTERISTIKA OBCE

B.1 Základní informace o obci

Obec Černčice leží v chráněné krajinné oblasti Českého středohoří a svým územím zasahuje do I. ochranného pásma vodního zdroje Lelov. Zástavbu tvoří rekreačními domky situované podél místních komunikací. Obec se rozkládá v nadmořské výšce 480 - 500 m n. m. Území obce náleží do povodí řeky Ohře. Obcí protéká bezejmenný potok. V obci nejsou pracovní příležitosti.

B.2 Demografický vývoj

Bydlící obyvatelé	Počet bydlících obyvatel					
	2002	2005	2011	2018	2025	2030
trvale bydlící	5	4	6	6	6	6
přechodně bydlící	60	60	0	0	0	0
celkem	65	64	6	6	6	6

C. VODOVODY

C.1 Počet obyvatel připojených na vodovod

Počet připojených obyvatel					
2002	2005	2011	2018	2025	2030
0	0	0	0	0	0

C.2 Vodovody – popis stávajícího stavu

Obec Černčice nemá vodovod. Zásobování vodou je z vlastních studen.

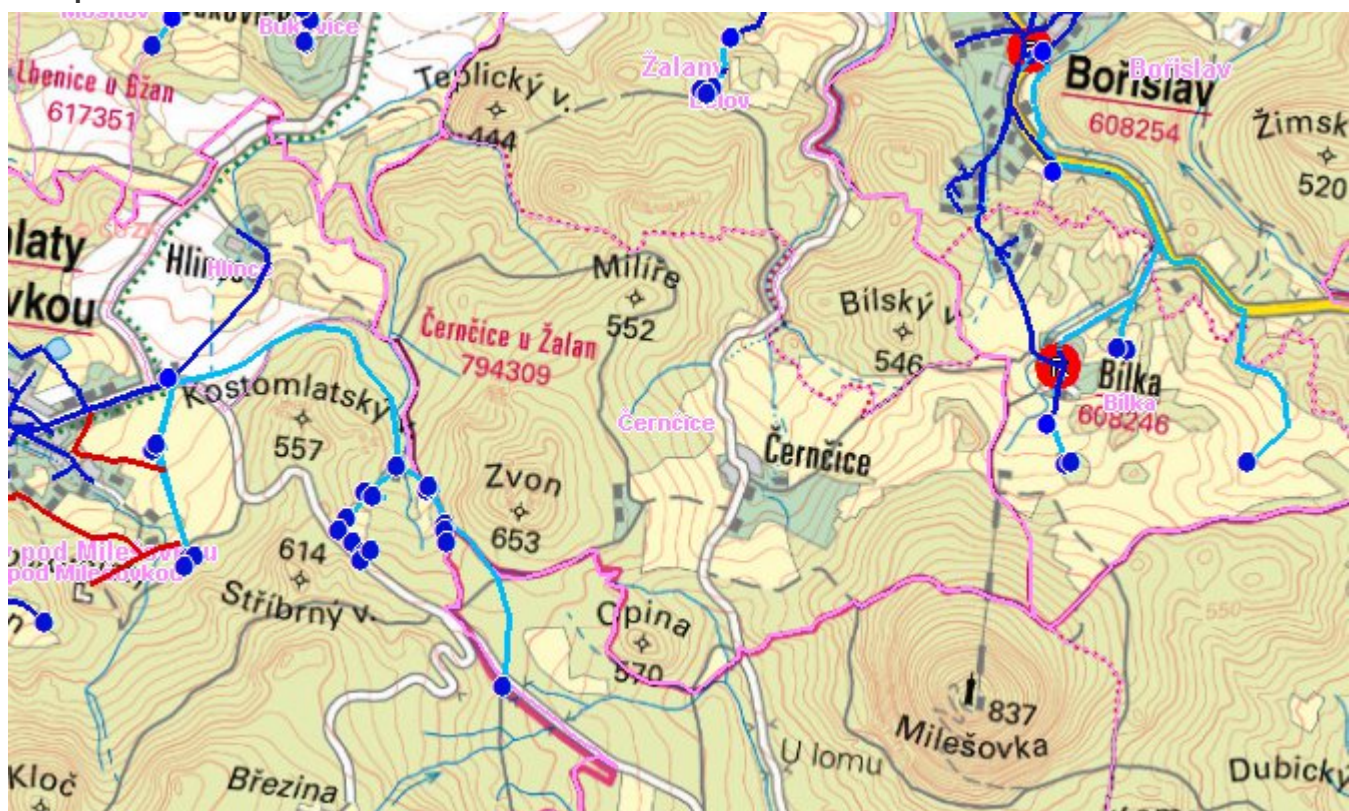
C.3 Vodovody – popis návrhového stavu

Do budoucna se i nadále uvažuje s individuálním zásobováním pitnou vodou.

C.4 Nouzové zásobování vodou za krizové situace

Pro zajištění krizového zásobování pitnou vodou jsou vytipovány zdroje Staré Fláje a Dubí - štola. Nouzové zásobování **pitnou vodou** bude zajišťováno dopravou pitné vody v množství maximálně 15 l/den×obyvatele cisternami v rámci závodu Severočeské vodovody a kanalizace, a.s. Nouzové zásobení pitnou vodou bude možno doplňovat balenou vodou. Nouzové zásobování **užitkovou vodou** bude zajišťováno z domovních studní. Při využívání zdrojů pro zásobení užitkovou vodou se bude postupovat podle pokynů územně příslušného hygienika.

Mapa



Bodové objekty

Ke kartě nejsou přiřazeny žádné bodové objekty typu vodovod

D. KANALIZACE A ČOV

D.1 Počet obyvatel připojených na ČOV

Počet připojených obyvatel					
2002	2005	2011	2018	2025	2030
0	0	0	0	0	0

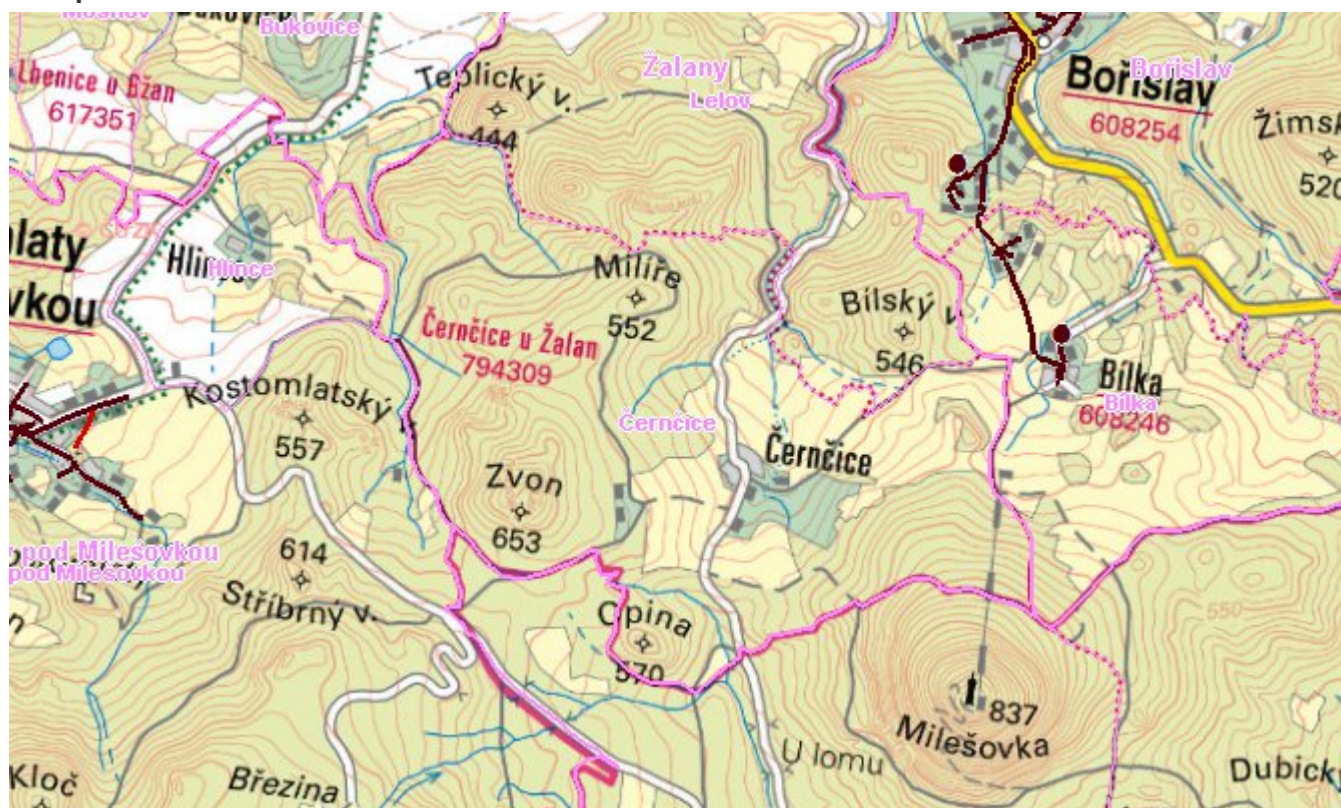
D.2 Kanalizace – popis stávajícího stavu

Obec Černčice nemá kanalizaci. Odpadní vody od 100 % trvale bydlících obyvatel jsou zachycovány v septicích se vsakováním.

D.3 Kanalizace – popis návrhového stavu

V cílovém roce 2030 zůstane zachován stávající způsob likvidace odpadních vod.

Mapa



Bodové objekty

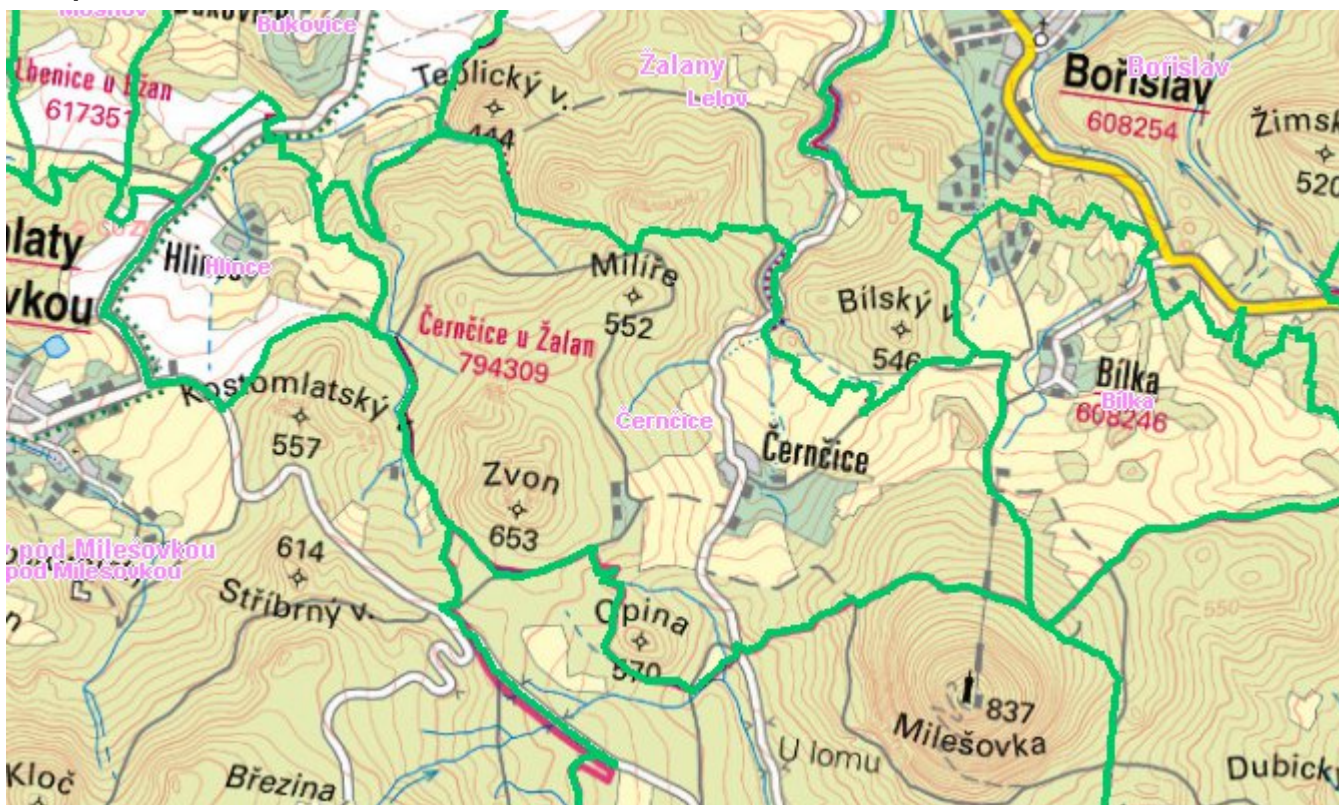
Ke kartě nejsou přiřazeny žádné bodové objekty typu kanalizace

E. EKONOMICKÁ ČÁST

Předpokládané investiční náklady v letech 2018 - 2030 [tis. Kč]

Typ investice		
Vodovody	Kanalizace	Celkem
0,0	0,0	0,0

Mapa



F. VODOPRÁVNÍ ROZHODNUTÍ

Vodoprávní úřad	Čj	Popis rozhodnutí	Výroky	Datum vydání	Soubory
Tepllice	MgMT/079696/2011	D-186/Mi Žalanský potok	Stavební povolení k vodním dílům	27. 7. 2011	PDF