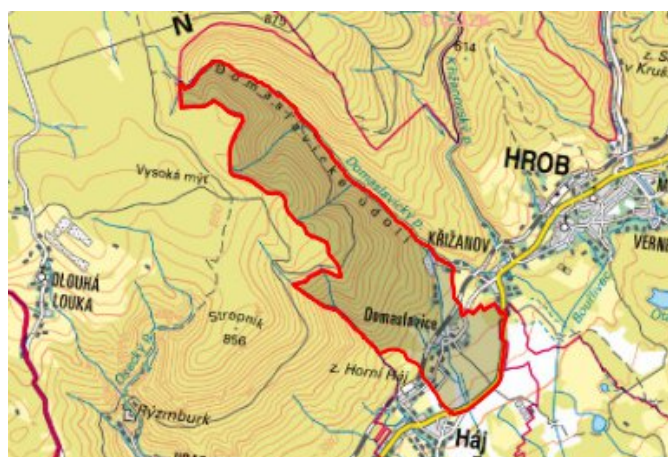


Háj u Duchcova - CZ042.3509.4213.0287.02 - návrhový stav k připomínkám 2022

A. OBEC

Háj u Duchcova

Číslo obce PRVKUK	0287
Kód obce PRVKUK	CZ042.3509.4213.0287
Kód obce	567523
Číslo ORP (ČSÚ) Název ORP	914 (4213) Teplice



Členění obce

Úplný kód části obce PRVKUK	Název části obce	Kód části obce PRVKUK	Kód části obce RÚIAN
CZ042.3509.4213.0287.02	Domaslavice	03651	36510

B. CHARAKTERISTIKA OBCE

B.1 Základní informace o obci

Obec Domaslavice leží na úpatí Krušných hor na okraji hnědouhelné pánve a svým územím zasahuje do ochranného pásma I. stupně vodních zdrojů Dlouhá Louka a Dolní Háj. Katastrální území části obce se nachází v ochranném pásmu přírodních léčivých zdrojů Teplice - stupeň II.B. Zástavbu tvoří rodinné domky situované podél místní komunikace. Obec leží v nadmořské výšce 345 - 370 m n. m. Obcí protéká Domaslavický potok. Území náleží do povodí Ohře. V obci nejsou pracovní příležitosti.

B.2 Demografický vývoj

Bydlící obyvatelé	Počet bydlících obyvatel					
	2002	2005	2011	2018	2025	2030
trvale bydlící	89	94	99	95	91	89
přechodně bydlící	105	105	8	8	8	8
celkem	194	199	107	103	99	97

C. VODOVODY

C.1 Počet obyvatel připojených na vodovod

Počet připojených obyvatel					
2002	2005	2011	2018	2025	2030
78	82	90	103	99	97

C.2 Vodovody – popis stávajícího stavu

Obec Domaslavice je zásobována pitnou vodou z místního vodovodu Domaslavice OF-M-TP.021. Zdrojem vody je přivaděč Vodárenské soustavy Fláje DN 600 odkud voda přitéká do VDJ Domaslavice – 2 x 100 m³ (383,85 / 387,45 m n. m.), tento vodojem zásobuje obec Domaslavice. Majitelem vodárenského zařízení je Severočeská vodárenská společnost a.s. a majetek provozují Severočeské vodovody a kanalizace, a.s.

C.3 Vodovody – popis návrhového stavu

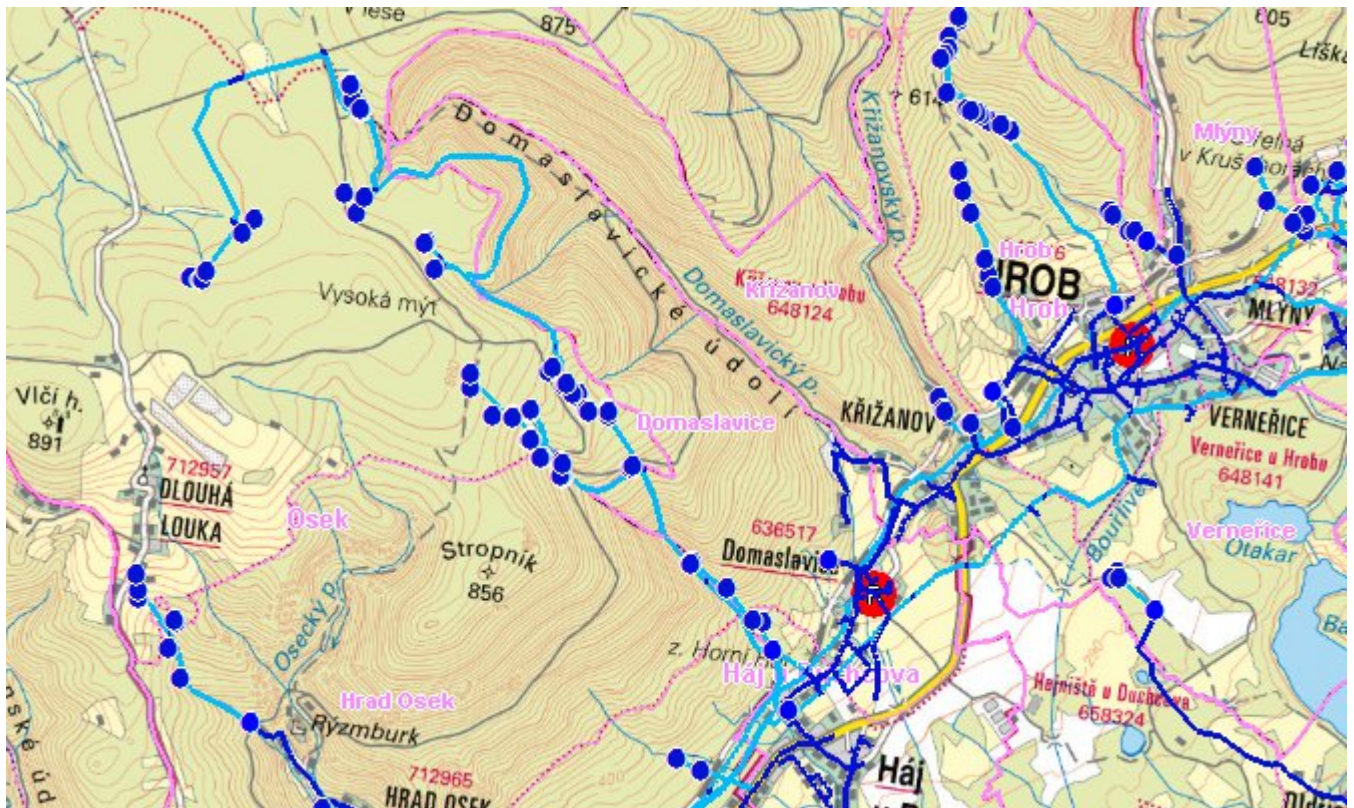
S ohledem na vysoký podíl vody nefakturované a specifické úniky vody z potrubí se v obci Domaslavice předpokládá do roku 2030 provedení opatření, která povedou ke snížení podílu vody nefakturované na celkové spotřebě vody. Před rozhodnutím o přípravě rekonstrukce bude nutné posoudit příčiny vyšších hodnot vody nefakturované a prověřit technický a provozní stav rozvodné sítě a případně navrhnout rekonstrukci rozvodné sítě. Objem investičních nákladů, který je potřebný na realizaci těchto opatření je vyjádřen formou návrhu rekonstrukce rozvodné sítě v obci.

C.4 Nouzové zásobování vodou za krizové situace

Pro zajištění krizového zásobování pitnou vodou jsou vytipovány zdroje Staré Fláje a Dubí - štola. Nouzové zásobování **pitnou vodou** bude zajišťováno dopravou pitné vody v množství maximálně 15 l/den×obyvatel cisternami v rámci závodu Severočeské vodovody a kanalizace, a.s. Nouzové zásobení pitnou vodou bude možno doplňovat balenou vodou.

Nouzové zásobování **užitkovou vodou** bude zajišťováno z veřejného vodovodu. Při využívání zdrojů pro zásobení užitkovou vodou se bude postupovat podle pokynů územně příslušného hygienika.

Mapa



Bodové objekty

Typ	Stav	Identifikátor	Popis	Objem	Objem - popis	Usnesení
Vodojem zemní	Stav	VDJ.TP 021/1	VDJ Domaslavice - VDJ.TP 021/1	200	200 m3	PRVK\2021
Vodní zdroj	Stav	Dolní Háj 3c	zářezy Dolní Háj - ZD.TP 019/2			PRVK\2021
Vodní zdroj	Stav	Dolní Háj 4e	zářezy Dolní Háj - ZD.TP 019/2			PRVK\2021

D. KANALIZACE A ČOV

D.1 Počet obyvatel připojených na ČOV

Počet připojených obyvatel					
2002	2005	2011	2018	2025	2030
30	33	37	74	71	69

D.2 Kanalizace – popis stávajícího stavu

Obec Domaslavice má splaškovou kanalizaci K-TP.015.2-J.C napojenou na kanalizační systém obce Háj u Duchcova a odtud na ČOV Želénky. Potrubí je z trub PVC DN250 a DN300.

Na kanalizaci je napojeno 71 % trvale bydlících obyvatel. Odpadní vody od 29 % trvale bydlících obyvatel jsou v septičích se vsakováním.

Majitelem kanalizace je Severočeská vodárenská společnost a.s. a majetek provozují Severočeské vodovody a kanalizace, a.s.

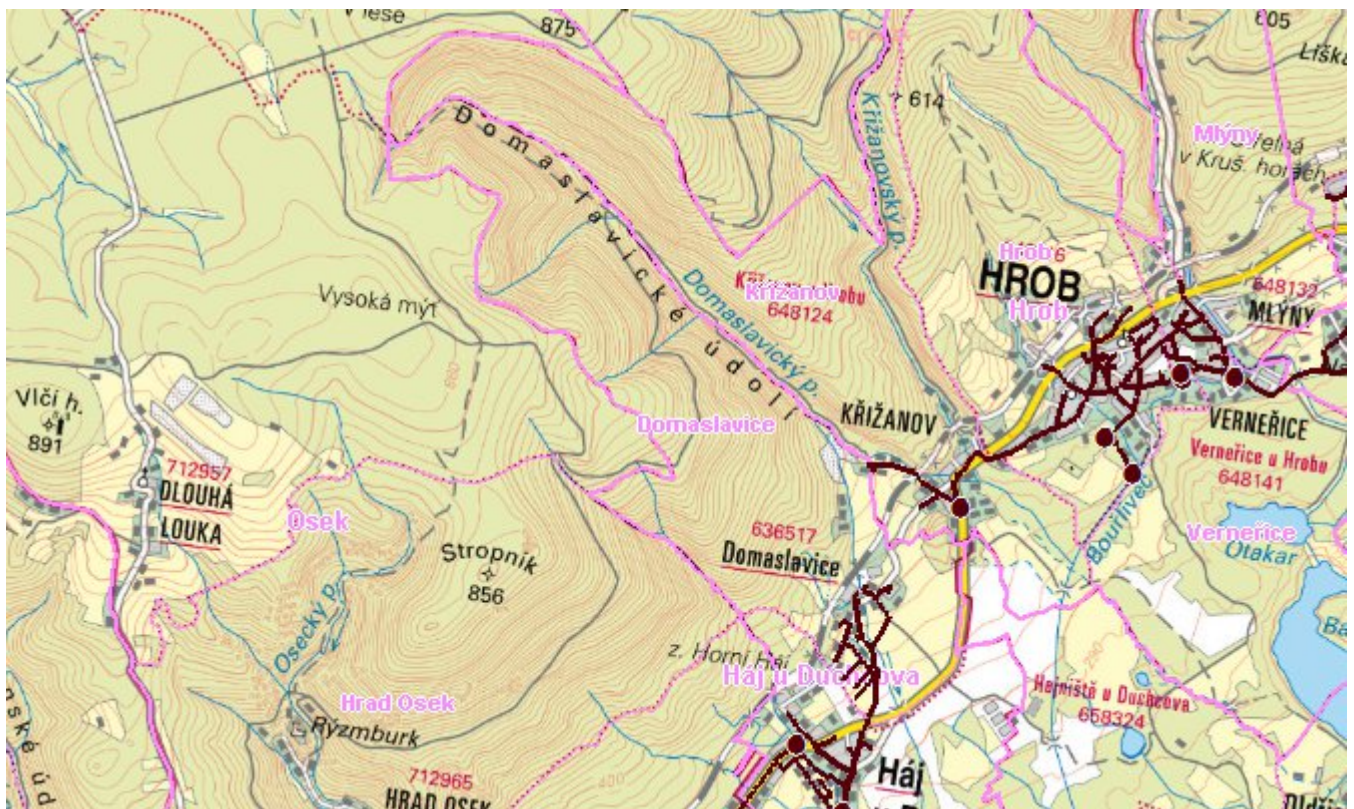
D.3 Kanalizace – popis návrhového stavu

Obec je vybavena dostatečně rozvinutou kanalizační sítí a pro připojení případné další zástavby na stokovou síť postačuje realizovat jen kanalizační přípojky.

V současné době (roku 2020) je ČOV Želénky na hraně své projektované kapacity.

V cílovém roce 2030 zůstane zachován stávající způsob likvidace odpadních vod.

Mapa



Bodové objekty

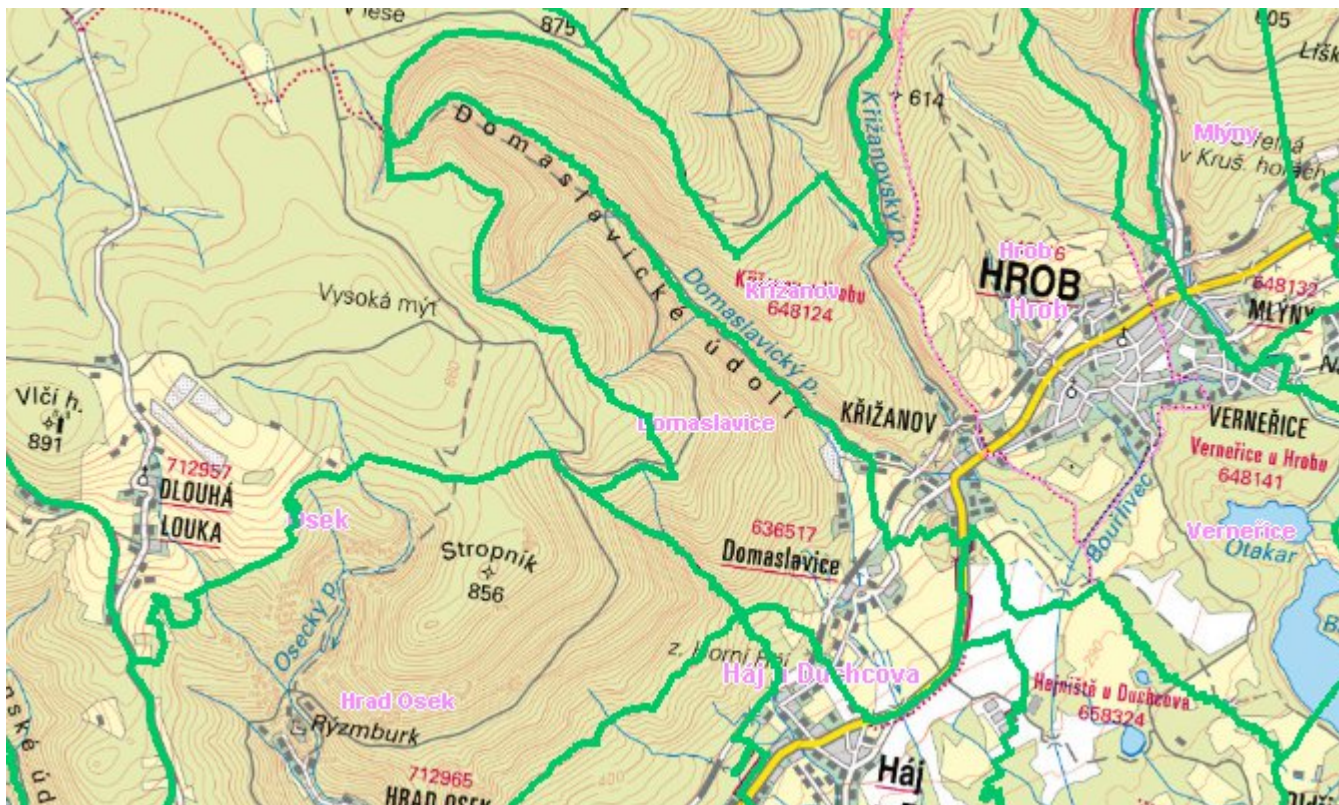
Ke kartě nejsou přiřazeny žádné bodové objekty typu kanalizace

E. EKONOMICKÁ ČÁST

Předpokládané investiční náklady v letech 2018 - 2030 [tis. Kč]

Typ investice		
Vodovody	Kanalizace	Celkem
6 574,0	0,0	6 574,0

Mapa



F. VODOPRÁVNÍ ROZHODNUTÍ

Vodoprávní úřad	ČJ	Popis rozhodnutí	Výroky	Datum vydání	Soubory
-----------------	----	------------------	--------	--------------	---------