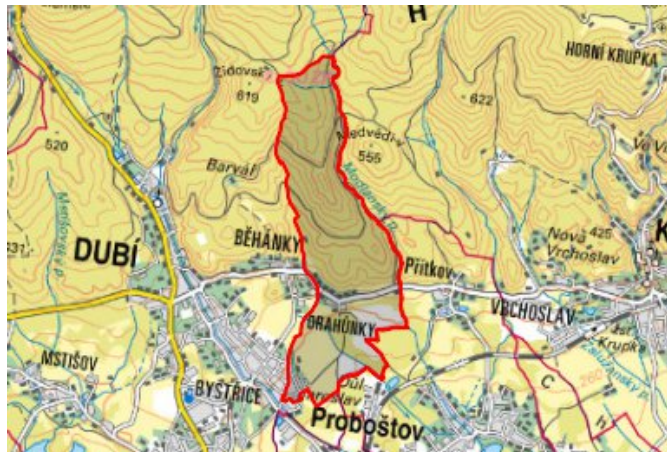


# Dubí - CZ042.3509.4213.0285.05

## A. OBEC

### Dubí

Číslo obce PRVKUK	0285
Kód obce PRVKUK	CZ042.3509.4213.0285
Kód obce	567507
Číslo ORP (ČSÚ) Název ORP	914 (4213) Teplíce



### Členění obce

Úplný kód části obce PRVKUK	Název části obce	Kód části obce PRVKUK	Kód části obce RÚIAN
CZ042.3509.4213.0285.05	Drahůnky	03342	33421

## B. CHARAKTERISTIKA OBCE

### B.1 Základní informace o obci

Obec Drahůnky leží na úbočí Krušných hor. Katastrální území celé obce se nachází v ochranném pásmu přírodních léčivých zdrojů Teplíce – stupeň II.C. Obec svým územím zasahuje do I. ochranného pásma vodních zdrojů Drahůnky a Malše. Zástavbu tvoří převážně rodinné a bytové domy situované podél komunikací. Obec se rozkládá v nadmořské výšce 290 - 315 m n. m. Obcí protéká Račí potok. V obci nejsou pracovní příležitosti.

### B.2 Demografický vývoj

Bydlící obyvatelé	Počet bydlících obyvatel					
	2002	2005	2011	2018	2025	2030
trvale bydlící	283	275	301	289	278	271
přechodně bydlící	0	0	36	42	42	42
<b>celkem</b>	<b>283</b>	<b>275</b>	<b>337</b>	<b>331</b>	<b>320</b>	<b>313</b>

# C. VODOVODY

## C.1 Počet obyvatel připojených na vodovod

Počet připojených obyvatel					
2002	2005	2011	2018	2025	2030
283	275	262	331	320	313

## C.2 Vodovody – popis stávajícího stavu

Obec Drahůnky je zásobována pitnou vodou z místního vodovodu M-TP.028. Zdrojem vody je prameniště Drahůnky odkud voda přitéká do VDJ Drahůnky - 1 x 50 m<sup>3</sup> (323,87 / 326,27 m n. m.). Na vodovod je napojena většina obyvatel. Majitelem vodárenského zařízení je Severočeská vodárenská společnost a.s. a majetek provozují Severočeské vodovody a kanalizace, a.s.

## C.3 Vodovody – popis návrhového stavu

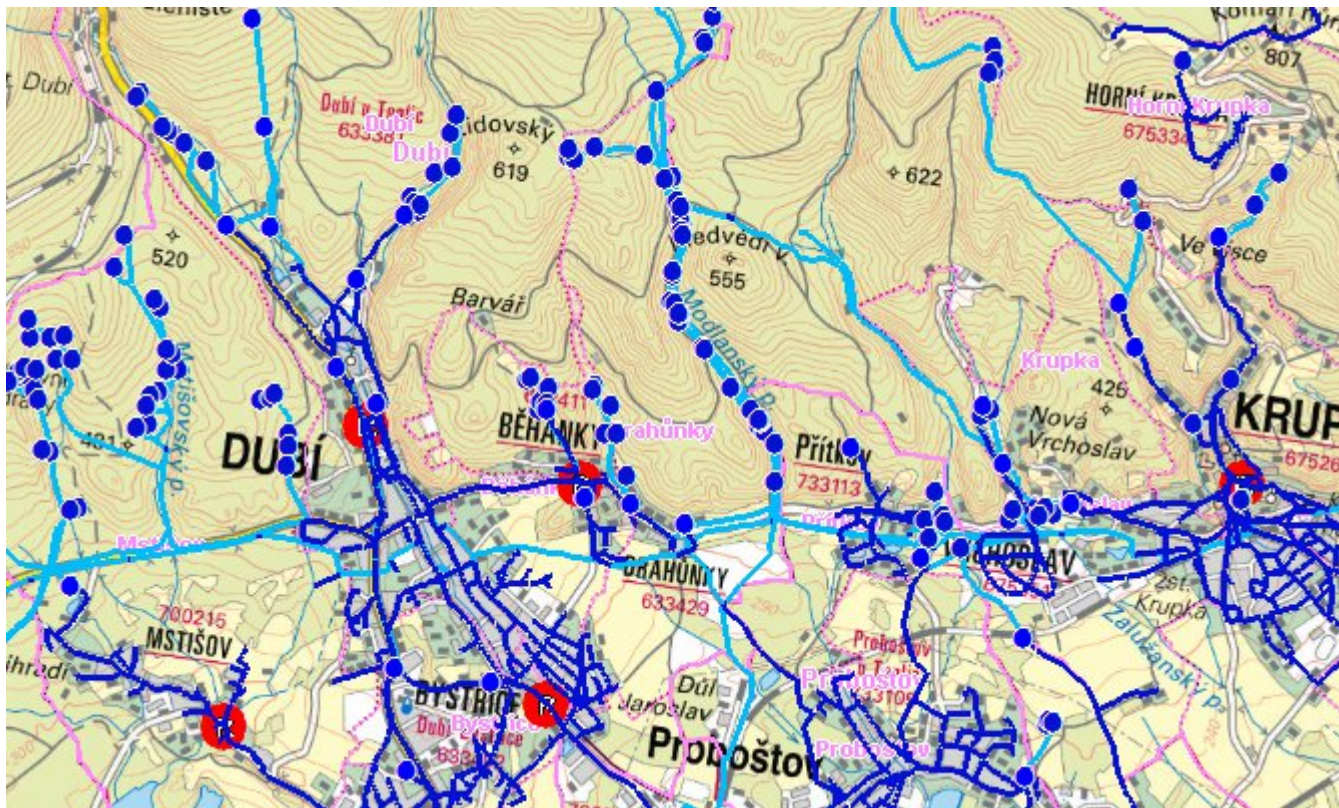
Vodovod je v dobrém technickém stavu a bez větších provozních problémů.

## C.4 Nouzové zásobování vodou za krizové situace

Pro zajištění krizového zásobování pitnou vodou jsou vytipovány zdroje Staré Fláje a Dubí - štola. Nouzové zásobování **pitnou vodou** bude zajišťováno dopravou pitné vody v množství maximálně 15 l/den×obyvatele cisternami v rámci závodu Severočeské vodovody a kanalizace, a.s. Nouzové zásobení pitnou vodou bude možno doplňovat balenou vodou.

Nouzové zásobování **užitkovou vodou** bude zajišťováno z veřejného vodovodu. Při využívání zdrojů pro zásobení užitkovou vodou se bude postupovat podle pokynů územně příslušného hygienika.

# Mapa



## Bodové objekty

Typ	Stav	Identifikátor	Popis	Objem	Objem - popis	Usnesení
Vodnjem zemní	Stav	VDJ.TP 028/2	VDJ Dubí-Malše - VDJ.TP 028/2		2000 m3	PRVK\2021
Vodnjem zemní	Stav	VDJ.TP 028/1	VDJ Drahůnky - VDJ.TP 028/1		50 m3	PRVK\2021
Vodní zdroj	Stav	Drahůnky 1a	prameniště Drahůnky - ZD.TP 028/1			PRVK\2021
Vodní zdroj	Stav	Malše Trnovanská 2	prameniště Malše - ZD.TP 037/1			PRVK\2021
Vodní zdroj	Stav	Malše Trnovanská 3b	prameniště Malše - ZD.TP 037/1			PRVK\2021
Vodní zdroj	Stav	Malše Trnovanská 3c	prameniště Malše - ZD.TP 037/1			PRVK\2021
Vodní zdroj	Stav	Drahůnky 4a	prameniště Drahůnky - ZD.TP 028/1			PRVK\2021
Vodní zdroj	Stav	Malše PJ4	prameniště Malše - ZD.TP 037/1			PRVK\2021

Vodní zdroj	Stav	Malše PJ12	prameniště Malše - ZD.TP 037/1			PRVK\2021
Vodní zdroj	Stav	Malše PJ14-9	prameniště Malše - ZD.TP 037/1			PRVK\2021
Vodní zdroj	Stav	Drahůnky PJ4	prameniště Drahůnky - ZD.TP 028/1			PRVK\2021
Vodní zdroj	Stav	Drahůnky 2a	prameniště Drahůnky - ZD.TP 028/1			PRVK\2021
Vodní zdroj	Stav	Malše PJ13	prameniště Malše - ZD.TP 037/1			PRVK\2021
Vodní zdroj	Stav	Malše PJ14	prameniště Malše - ZD.TP 037/1			PRVK\2021
Vodní zdroj	Stav	Malše PJ15	prameniště Malše - ZD.TP 037/1			PRVK\2021
Vodní zdroj	Stav	Malše PJ16	prameniště Malše - ZD.TP 037/1			PRVK\2021
Vodní zdroj	Stav	Malše PJ8-7	prameniště Malše - ZD.TP 037/1			PRVK\2021
Vodní zdroj	Stav	Drahůnky 3a	prameniště Drahůnky - ZD.TP 028/1			PRVK\2021
Vodní zdroj	Stav	Malše PJ1	prameniště Malše - ZD.TP 037/1			PRVK\2021
Vodní zdroj	Stav	Malše PJ4-1	prameniště Malše - ZD.TP 037/1			PRVK\2021
Vodní zdroj	Stav	Malše Trnovanská 1	prameniště Malše - ZD.TP 037/1			PRVK\2021
Vodní zdroj	Stav	Malše PJ15-10	prameniště Malše - ZD.TP 037/1			PRVK\2021
Vodní zdroj	Stav	Malše PJ7-6	prameniště Malše - ZD.TP 037/1			PRVK\2021
Vodní zdroj	Stav	Malše Trnovanská 3a	prameniště Malše - ZD.TP 037/1			PRVK\2021
Vodní zdroj	Stav	Drahůnky 2b	prameniště Drahůnky - ZD.TP 028/1			PRVK\2021

# D. KANALIZACE A ČOV

## D.1 Počet obyvatel připojených na ČOV

Počet připojených obyvatel					
2002	2005	2011	2018	2025	2030
0	0	0	0	0	0

## D.2 Kanalizace – popis stávajícího stavu

Obec Drahůnky má jednotnou kanalizaci K-TP.038-J.N svedenou do příkopu. Potrubí je z betonových trub DN500.

Odpadní vody od 25 % trvale bydlících obyvatel jsou akumulovány v bezodtokových jímkách s vyvážením na ČOV Bystřany a od 75 % trvale bydlících obyvatel jsou odpadní vody zachycovány v septicích s odtokem do kanalizace.

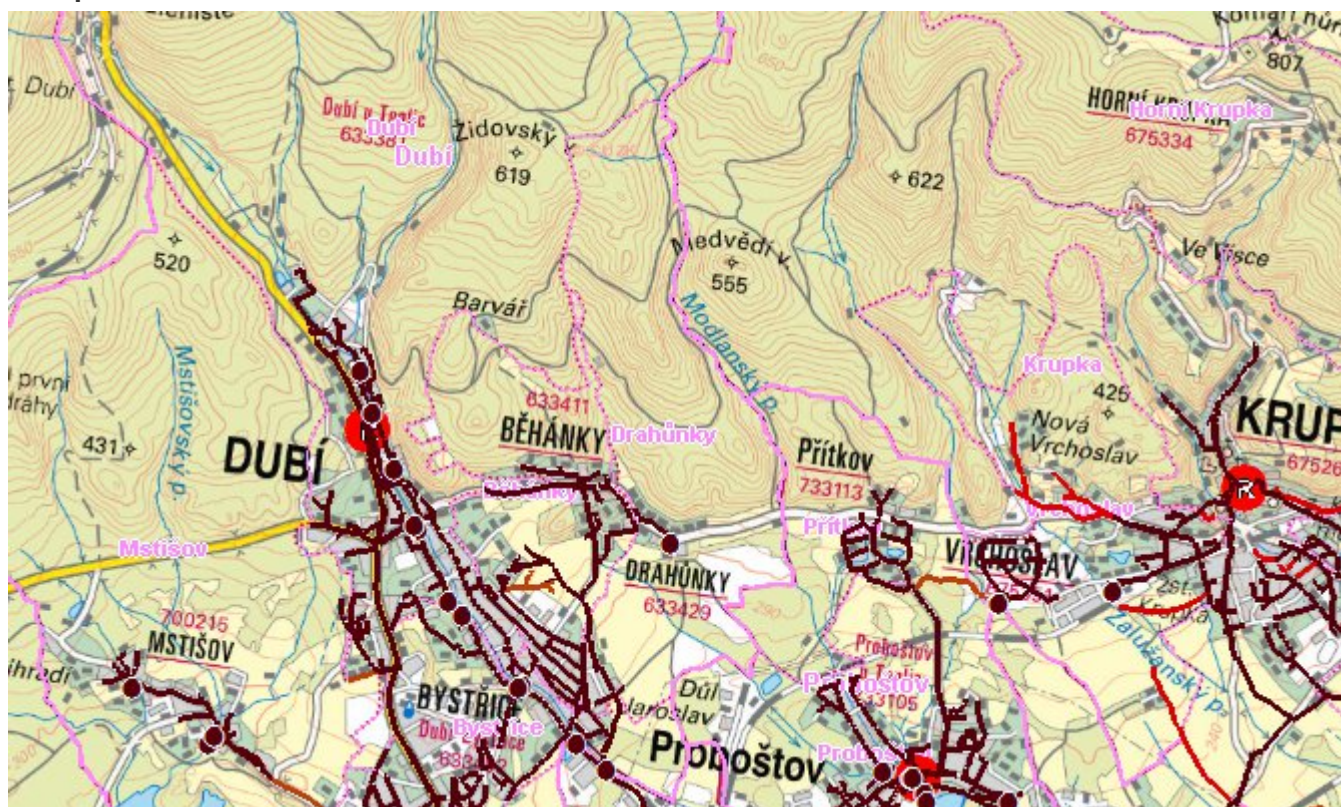
Majitelem kanalizace je Severočeská vodárenská společnost a.s. a majetek provozují Severočeské vodovody a kanalizace, a.s.

## D.3 Kanalizace – popis návrhového stavu

V územním plánu se navrhuje vyřešit napojení místní části Drahůnky na kanalizační síť Dubí, případná realizace návrhu se nepředpokládá do roku 2030.

V cílovém roce 2030 zůstane zachován stávající způsob likvidace odpadních vod.

## Mapa



## Bodové objekty

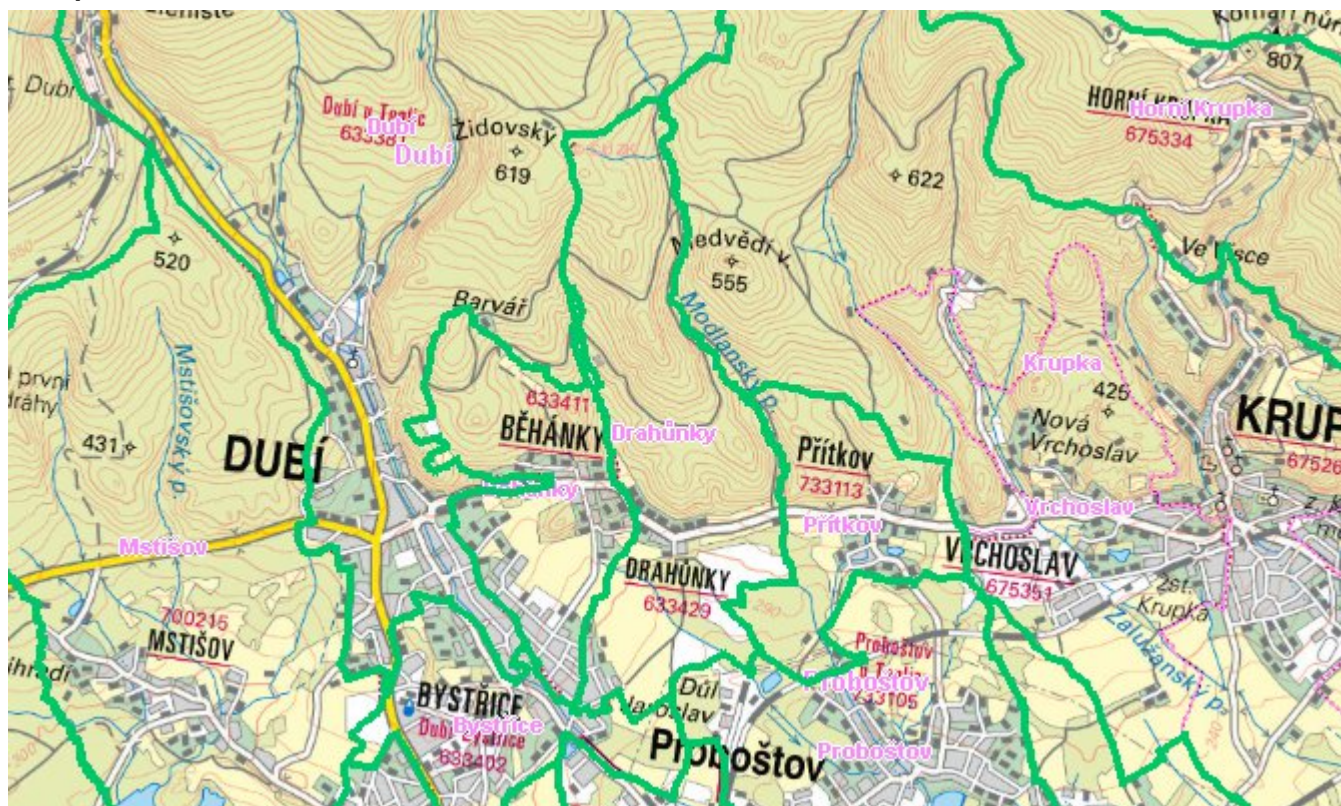
Typ	Stav	Identifikátor	Popis	Kapacita	Kapacita - popis	Usnesení
Výústní objekt	Stav		Drahůnky Komenského nám. čp.20/2			PRVK\2021

## E. EKONOMICKÁ ČÁST

Předpokládané investiční náklady v letech 2018 - 2030 [tis. Kč]

Typ investice		
Vodovody	Kanalizace	Celkem
0,0	0,0	0,0

## Mapa



# F. VODOPRÁVNÍ ROZHODNUTÍ

Vodoprávní úřad	Čj	Popis rozhodnutí	Výroky	Datum vydání	Soubory
Teplice	MgMT/010069/2019/St	B-07 MVE Dubí, VT Bystřice, MVE Dubí (TP)	Nakládání s vodami , Nakládání s vodami , Stavební povolení k vodním dílům	18. 3. 2019	<a href="#">PDF</a>
Teplice	MgMT/040336/2014/St	A-104 Manipulační a provozní řád (Čínovec-Dolní rybník)	Další opatření vodoprávního úřadu	15. 4. 2014	<a href="#">PDF</a>
Teplice	MgMT/091862/2018/St	P-01 MVE Dubí-Nerudův potok, RNDr. Jiří Starý	Povolení k některým činnostem	8. 10. 2018	<a href="#">PDF</a>
Teplice	MgMT/048696/2011	A-104 RN Tři rybníčky - oprava dolníhoNové rozhodnutí (400-420)	Nakládání s vodami , Stavební povolení k vodním dílům , Další opatření vodoprávního úřadu	17. 6. 2011	<a href="#">PDF</a>