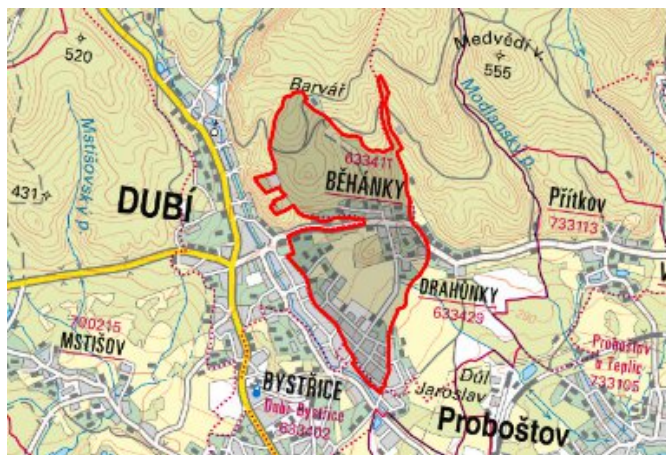


Dubí - CZ042.3509.4213.0285.02

A. OBEC

Dubí

Číslo obce PRVKUK	0285
Kód obce PRVKUK	CZ042.3509.4213.0285
Kód obce	567507
Číslo ORP (ČSÚ) Název ORP	914 (4213) Teplice



Členění obce

Úplný kód části obce PRVKUK	Název části obce	Kód části obce PRVKUK	Kód části obce RÚIAN
CZ042.3509.4213.0285.02	Běhánky	03341	33413

B. CHARAKTERISTIKA OBCE

B.1 Základní informace o obci

Obec Běhánky leží na úbočí Krušných hor. Katastrální území celé obce se nachází v ochranném pásmu přírodních léčivých zdrojů Teplice – stupeň II.C a v chráněné oblasti přirozené akumulace vod CHOPAV Krušné hory. Svým územím obec zasahuje do I. ochranného pásma vodního zdroje Běhánky. Zástavbu tvoří převážně rodinné a bytové domy situované podél komunikací. Obec se rozkládá v nadmořské výšce 330 – 360 m n. m. Jedná se o obec do 1000 trvale bydlících obyvatel a jsou zde 3 rekreační objekty. Obcí protéká Račí potok. Obec náleží do povodí Ohře. Do roku 2015 se předpokládá mírný úbytek počtu trvale bydlících obyvatel. V obci nejsou pracovní příležitosti.

B.2 Demografický vývoj

Bydlící obyvatelé	Počet bydlících obyvatel					
	2002	2005	2011	2018	2025	2030
trvale bydlící	844	826	798	770	-	-
přechodně bydlící	0	0	0	0	-	-
celkem	844	826	798	770	-	-

C. VODOVODY

C.1 Počet obyvatel připojených na vodovod

Počet připojených obyvatel					
2002	2005	2011	2018	2025	2030
844	826	798	770	-	-

C.2 Vodovody – popis stávajícího stavu

Místní část obce Dubí Běhánky je zásobována pitnou vodou ze skupinového vodovodu Dubí SK-TP.027 vodovodem SK-TP.027.4. Zdrojem vody je VDJ Dubí III - 2 x 1000 m³ (418,62/424,73 m n. m.), ze kterého je zásobován VDJ Běhánky - horní - 1 x 60 m³ (393,03 / 395,53 m n. m.), který zásobuje VDJ Běhánky - dolní - 1 x 50 m³ (334,26 / 337,04 m n. m.). Z vlastního zdroje prameniště Běhánky je zásobován VDJ Běhánky - horní. VDJ Běhánky - dolní je v současné době mimo provoz. Obec Běhánky je rozdělena na dvě tlaková pásma. Kvalita vody z prameniště Běhánky nespĺňuje požadavky vyhl. 376/2000 sb. a to v ukazatelích stanovujících limity pro obsah vápníku, hořčíku, radioaktivity a pro hodnotu pH. Na vodovod je napojeno 100 % obyvatel. Majitelem vodárenského zařízení je Severočeská vodárenská společnost a.s. a majetek provozují Severočeské vodovody a kanalizace, a.s.

C.3 Vodovody – popis návrhového stavu

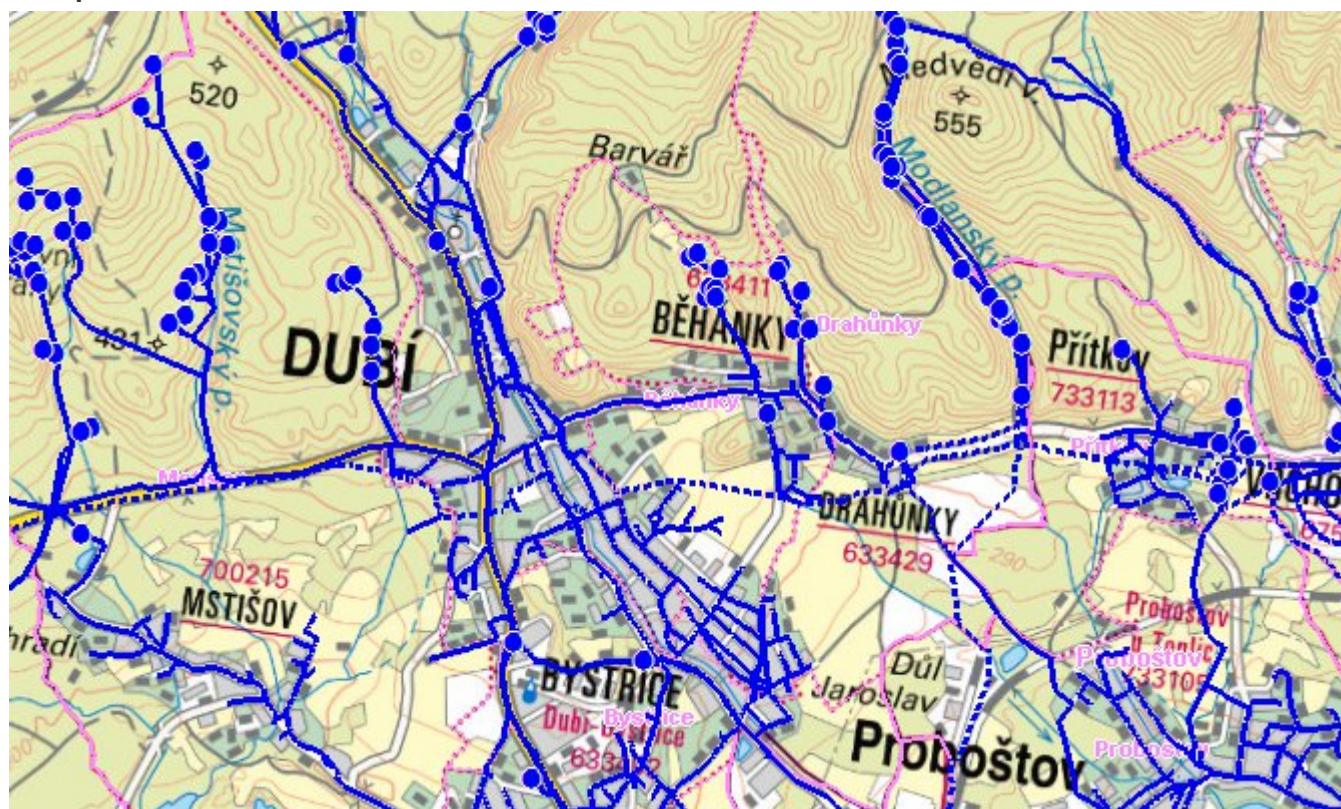
S ohledem na vysoké procento úniků vody ve vodovodní síti navrhujeme její postupnou rekonstrukci.

C.4 Nouzové zásobování vodou za krizové situace

Pro zajištění krizového zásobování pitnou vodou jsou vytipovány zdroje Staré Fláje a Dubí - štola. Nouzové zásobování **pitnou vodou** bude zajišťováno dopravou pitné vody v množství maximálně 15 l/den×obyvatel cisternami v rámci závodu Severočeské vodovody a kanalizace, a.s. Nouzové zásobení pitnou vodou bude možno doplňovat balenou vodou.

Nouzové zásobování **užitkovou vodou** bude zajišťováno z veřejného vodovodu. Při využívání zdrojů pro zásobení užitkovou vodou se bude postupovat podle pokynů územně příslušného hygienika.

Mapa



Bodové objekty

Typ	Stav	Identifikátor	Popis	Objem	Objem - popis	Usnesení
Vodojem	Stav	VDJ.TP 027/3	VDJ Běhánky - horní - VDJ.TP 027/3		60m3	PRVK/2020
Vodní zdroj	Stav	Běhánky 5f	zářezy Běhánky - ZD.TP 027/2			PRVK/2020
Vodní zdroj	Stav	Běhánky 4d	zářezy Běhánky - ZD.TP 027/2			PRVK/2020
Vodní zdroj	Stav	Běhánky 1a	zářezy Běhánky - ZD.TP 027/2			PRVK/2020
Vodní zdroj	Stav	Běhánky 3b	zářezy Běhánky - ZD.TP 027/2			PRVK/2020
Vodní zdroj	Stav	Běhánky 4e	zářezy Běhánky - ZD.TP 027/2			PRVK/2020
Vodní zdroj	Stav	Běhánky 3c	zářezy Běhánky - ZD.TP 027/2			PRVK/2020
Vodojem	Stav	VDJ.TP 027/9	VDJ Běhánky - dolní (neprovozuje se) - VDJ.TP 027/9		50m3	PRVK/2020

D. KANALIZACE A ČOV

D.1 Počet obyvatel připojených na ČOV

Počet připojených obyvatel					
2002	2005	2011	2018	2025	2030
190	186	180	177	-	-

D.2 Kanalizace – popis stávajícího stavu

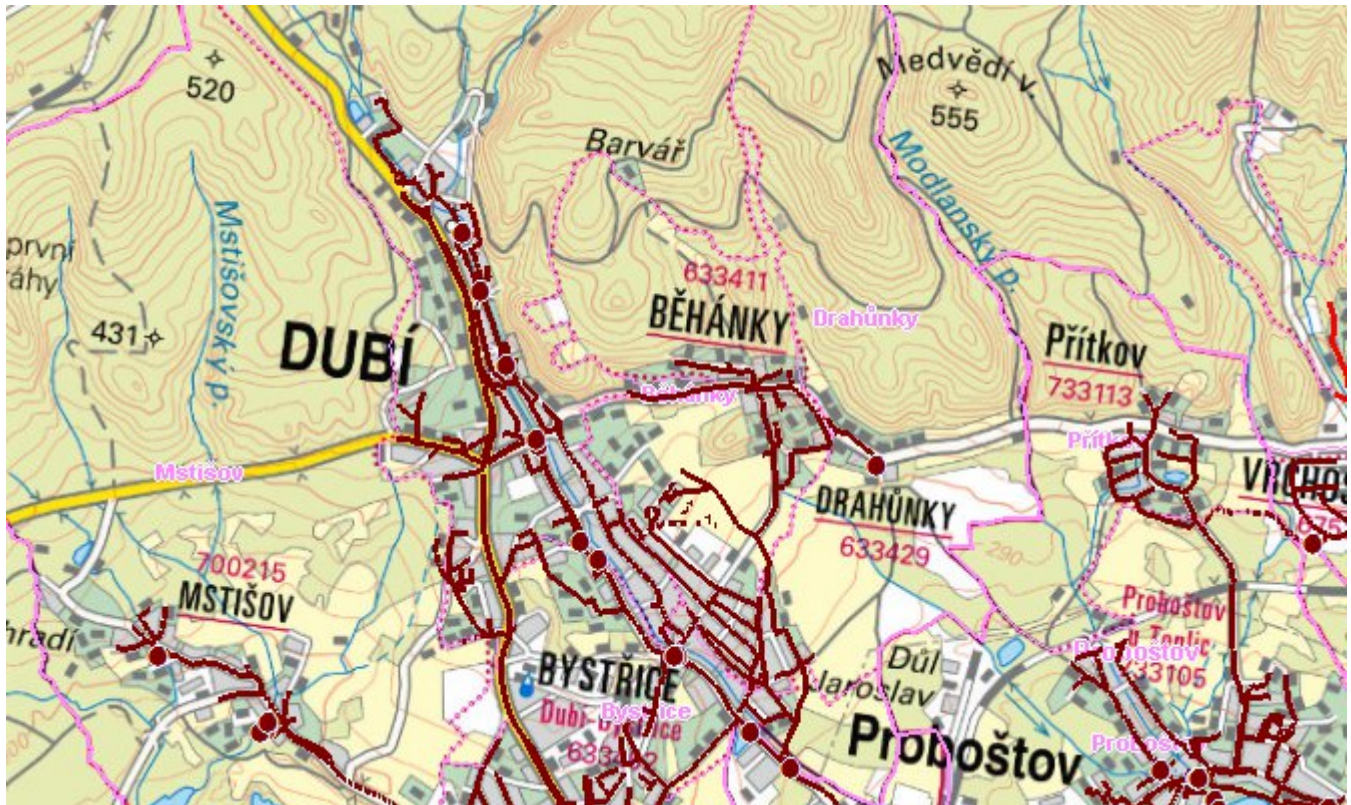
Místní část obce Dubí Běhánky má jednotnou kanalizační síť K-TP.040.13-J.C svedenou na ČOV Bystřany, která je pouze v dolní části. Tato kanalizace je napojena na kanalizační systém města Dubí – Bystřice. Na kanalizaci je napojeno 23 % trvale bydlících obyvatel. Odpadní vody od 73 % trvale bydlících obyvatel jsou zachycovány v septicích se vsakováním, zbylé 4 % trvale bydlících obyvatel mají septiky s přepadem do kanalizace, která je v horní části K-TP.038J.N a je bez čištění s odtokem do příkopu. Majitelem obou kanalizačních systémů je Severočeská vodárenská společnost a.s. a majetek provozují Severočeské vodovody a kanalizace, a.s.

ČOV Bystřany je podrobně popsána v kartě CZ042_0283_01 – Bystřany.

D.3 Kanalizace – popis návrhového stavu

Po roce 2016 navrhujeme dostavbu kanalizace s napojením na kanalizační systém Dubí a čištěním odpadních vod na ČOV Bystřany.

Mapa



Bodové objekty

Ke kartě nejsou přiřazeny žádné bodové objekty typu kanalizace

E. EKONOMICKÁ ČÁST

Předpokládané investiční náklady v letech 2018 - 2030 [tis. Kč]

Typ investice		
Vodovody	Kanalizace	Celkem
0,0	0,0	0,0

Mapa

