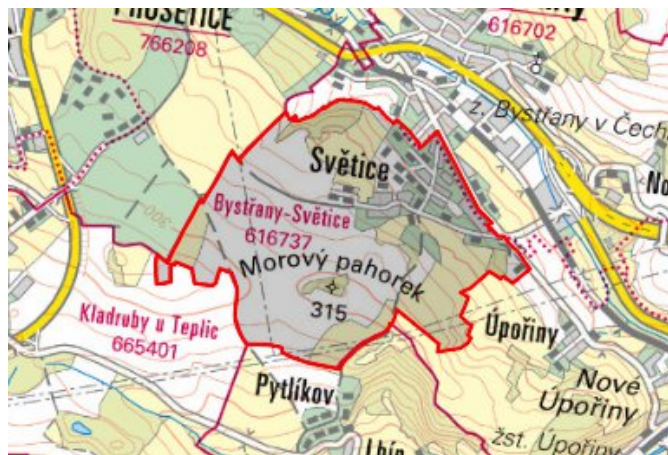


# Bystřany - CZ042.3509.4213.0283.04

## A. OBEC

### Bystřany

Číslo obce PRVKUK	0283
Kód obce PRVKUK	CZ042.3509.4213.0283
Kód obce	567477
Číslo ORP (ČSÚ) Název ORP	914 (4213) Teplice



### Členění obce

Úplný kód části obce PRVKUK	Název části obce	Kód části obce PRVKUK	Kód části obce RÚIAN
CZ042.3509.4213.0283.04	Světice	01673	16730

## B. CHARAKTERISTIKA OBCE

### B.1 Základní informace o obci

Obec Světice leží v teplické části Českého středohoří. Katastrální území celé obce se nachází v ochranném pásmu přírodních léčivých zdrojů Teplice - stupeň II.C. Zástavbu tvoří převážně rodinné domky podél místních komunikací. Obec se rozkládá v nadmořské výšce 200 - 260 m n. m. Jedná se o obec do 500 trvale bydlících obyvatel, je zde domov důchodců s 200 lůžky. Území náleží do povodí řeky Ohře. Do roku 2015 se předpokládá mírný nárůst počtu obyvatel. V obci jsou omezené pracovní příležitosti.

### B.2 Demografický vývoj

Bydlící obyvatelé	Počet bydlících obyvatel					
	2002	2005	2011	2018	2025	2030
trvale bydlící	431	449	481	513	-	-
přechodně bydlící	0	0	0	0	-	-
<b>celkem</b>	<b>431</b>	<b>449</b>	<b>481</b>	<b>513</b>	-	-

## C. VODOVODY

### C.1 Počet obyvatel připojených na vodovod

Počet připojených obyvatel					
2002	2005	2011	2018	2025	2030
273	318	400	503	-	-

### C.2 Vodovody – popis stávajícího stavu

Obec Světice je zásobována pitnou vodou ze skupinového vodovodu Bystřany OFSKTP.015 vodovodem OF-SK-TP.015.2 Zdrojem vody je VDJ Světice starý – 9 m<sup>3</sup> (264,26 m n. m.) zásobovaného z VDJ Bystřany – 2 x 2500 m<sup>3</sup> z vodárenské soustavy Fláje. Na vodovod je napojeno 63 % obyvatel. Majitelem vodárenského zařízení je Severočeská vodárenská společnost a.s. a majetek provozují Severočeské vodovody a kanalizace, a.s..

### C.3 Vodovody – popis návrhového stavu

Vodovod je v celém rozsahu zástavby, bez provozních problémů.

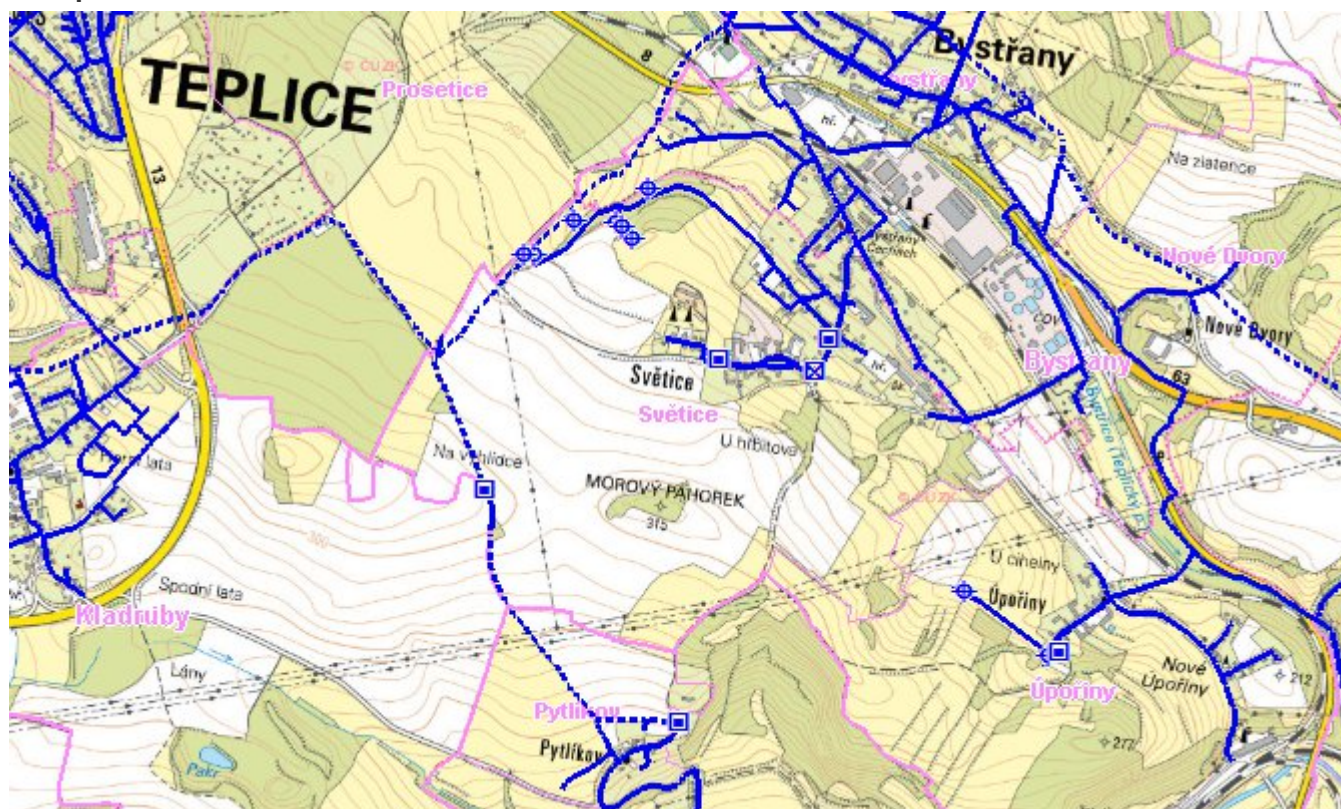
### C.4 Nouzové zásobování vodou za krizové situace

Pro zajištění krizového zásobování pitnou vodou jsou vytipovány zdroje Staré Fláje a Dubí - štola.

Nouzové zásobování **pitnou vodou** bude zajišťováno dopravou pitné vody v množství maximálně 15 l/den×obyvatele cisternami v rámci závodu Severočeské vodovody a kanalizace, a.s. Nouzové zásobení pitnou vodou bude možno doplňovat balenou vodou.

Nouzové zásobování **užitkovou vodou** bude zajišťováno z veřejného vodovodu. Při využívání zdrojů pro zásobení užitkovou vodou se bude postupovat podle pokynů územně příslušného hygienika.

# Mapa



## Bodové objekty

Typ	Stav	Identifikátor	Popis	Objem	Objem - popis	Usnesení
Vodojem	Stav	VDJ.TP 015/2	VDJ Bystřany - nový (Bystřany - nový) - VDJ.TP 015/2		1x50m3	PRVK/2020
Čerpací stanice	Stav	CS.TP 15/1	ČS BYSTŘANY - SVĚTICE - CS.TP 015/1			PRVK/2020
Vodojem	Stav	VDJ.TP 015/1	VDJ Světice - starý - VDJ.TP 015/1			PRVK/2020
Vodní zdroj	Stav	Bystřany - Světice 4a	Bystřany - Světice - ZD.TP 015/30			PRVK/2020
Vodní zdroj	Stav	Bystřany - Světice 1b	Bystřany - Světice - ZD.TP 015/30			PRVK/2020
Vodní zdroj	Stav	Bystřany - Světice 2a	Bystřany - Světice - ZD.TP 015/30			PRVK/2020
Vodní zdroj	Stav	Bystřany - Světice 3a	Bystřany - Světice - ZD.TP 015/30			PRVK/2020
Vodní zdroj	Stav	Bystřany - Světice 1a	Bystřany - Světice - ZD.TP 015/30			PRVK/2020
Vodní zdroj	Stav	Bystřany - Světice 3c	Bystřany - Světice - ZD.TP 015/30			PRVK/2020
Vodní zdroj	Stav	Bystřany - Světice 3b	Bystřany - Světice - ZD.TP 015/30			PRVK/2020

## D. KANALIZACE A ČOV

### D.1 Počet obyvatel připojených na ČOV

Počet připojených obyvatel					
2002	2005	2011	2018	2025	2030
237	247	265	339	-	-

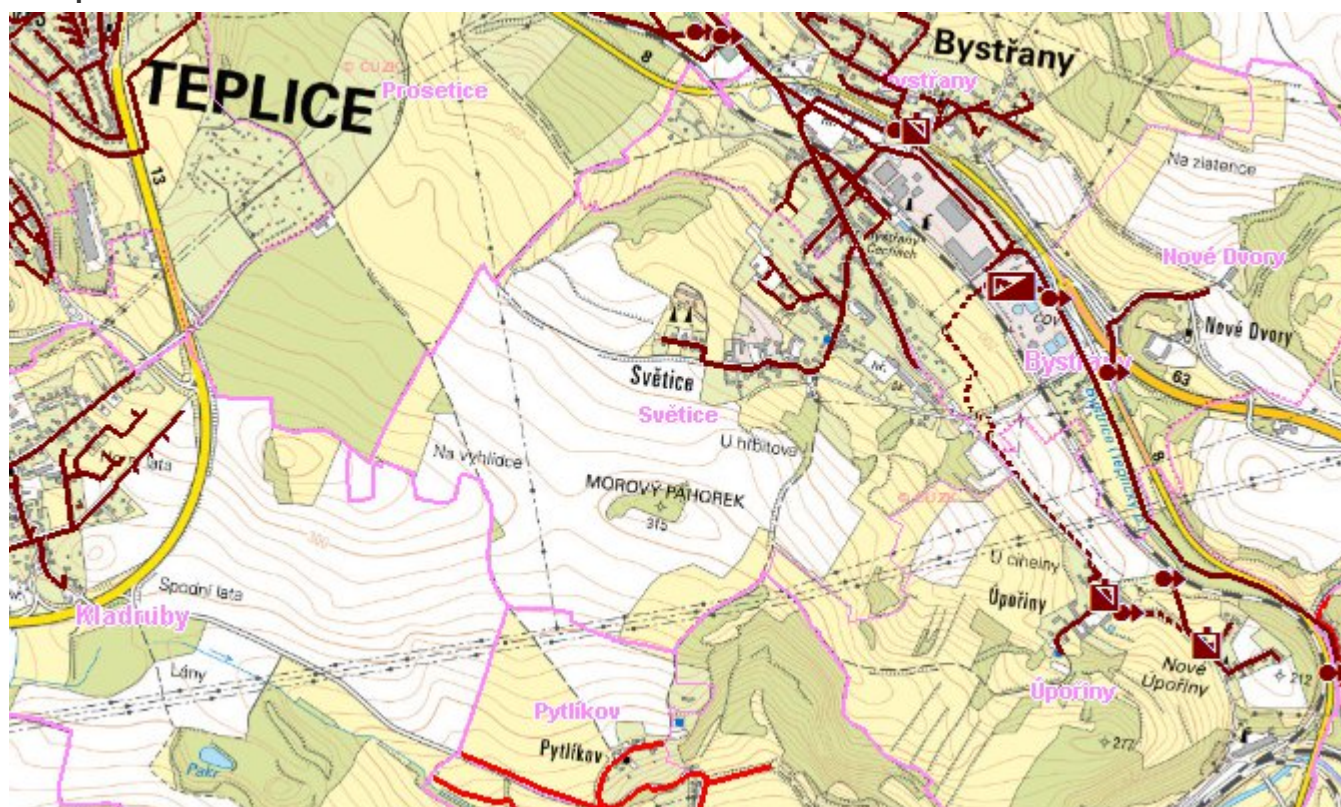
## D.2 Kanalizace – popis stávajícího stavu

Obec Světlce má jednotnou kanalizaci K-TP.040.2-J.C. Odpadní vody od 55 % trvale bydlících obyvatel jsou vypouštěny do kanalizace a dále odvedeny na ČOV Bystřany. 45 % obyvatel má bezodtokové jímky se vsakováním. Majitelem kanalizace je Severočeská vodárenská společnost a.s. a majetek provozují Severočeské vodovody a kanalizace, a.s..

## D.3 Kanalizace – popis návrhového stavu

Po roce 2016 navrhujeme bezodtoké jímky přepojit na kanalizaci.

### Mapa



### Bodové objekty

Ke kartě nejsou přiřazeny žádné bodové objekty typu kanalizace

## E. EKONOMICKÁ ČÁST

Předpokládané investiční náklady v letech 2018 - 2030 [tis. Kč]

Typ investice		
Vodovody	Kanalizace	Celkem
0,0	0,0	0,0

# Mapa

