


Velký Šenov - CZ042.3502.4212.0280.05

A. OBEC

Velký Šenov

Číslo obce PRVKUK	0280
Kód obce PRVKUK	CZ042.3502.4212.0280
Kód obce	562912
Číslo ORP (ČSÚ) Název ORP	736 (4212) Rumburk



Členění obce

Úplný kód části obce PRVKUK	Název části obce	Kód části obce PRVKUK	Kód části obce RÚIAN
CZ042.3502.4212.0280.05	Malý Šenov	17974	179744

B. CHARAKTERISTIKA OBCE

B.1 Základní informace o obci

Místní část obce Velký Šenov - Malý Šenov leží ve Šluknovském výběžku, jihozápadně od Šluknova, v nadmořských výškách 366,00 - 396,00 m n.m. Zástavba rodinnými domky venkovského charakteru je rozptýlená podél místních komunikací. Území náleží do povodí Labe. Nachází se zde ochranné pásmo vodního zdroje.

Nepředpokládá se rozvoj obce.

B.2 Demografický vývoj

Bydlící obyvatelé	Počet bydlících obyvatel					
	2002	2005	2011	2018	2025	2030
trvale bydlící	67	67	103	61	60	60
přechodně bydlící	74	75	13	15	15	15
celkem	141	142	116	76	75	75

C. VODOVODY

C.1 Počet obyvatel připojených na vodovod

Počet připojených obyvatel					
2002	2005	2011	2018	2025	2030
47	49	51	56	56	56

C.2 Vodovody – popis stávajícího stavu

Obec je zásobována pitnou vodou z místního vodovodu Velký Šenov (M-DC.063.3). Voda z prameniště je přivedena do VDJ malý Šenov 40 m³ (399,84 m n.m.) a odtud potrubím DN 80 do obce Malý Šenov a dále do Velkého Šenova.

Na vodovod je napojena víc jak polovina obyvatel. Zbývající obyvatelé jsou napojeni individuálně ze studní. Vlastníkem vodovodu je město Velký Šenov a provozovatelem Středisko bytového a místního hospodářství Velký Šenov. V obci je požární nádrž.

C.3 Vodovody – popis návrhového stavu

Stávající stav zásobování pitnou vodou je vyhovující. V obci zbývá dobudování vodovodního řadu z trub DN 80 v délce 1200 m. Realizace se do roku 2030 nepřepokládá.


C.4 Nouzové zásobování vodou za krizové situace

Pro zajištění krizového zásobování vodou byly vytipovány na Děčínsku lokality Čertova voda, Dolní Žleb, Hřensko a Bělá. Dále je možno využívat zaměnitelnosti zdrojů s potřebnými technickými a provozními úpravami stávající vodovodní sítě.

Nouzové zásobování **pitnou vodou** bude zajišťováno dopravou pitné vody v množství maximálně 15 l/den×obyvatele cisternami v rámci závodu Severočeské vodovody a kanalizace, a.s. Nouzové zásobení pitnou vodou bude možno doplňovat balenou vodou.

Nouzové zásobování **užitkovou vodou** bude zajišťováno z veřejného vodovodu. Při využívání zdrojů pro zásobení užitkovou vodou se bude postupovat podle pokynů územně příslušného hygienika.

Mapa



Bodové objekty

Typ	Stav	Identifikátor	Popis	Objem	Objem - popis	Usnesení
Vodojem zemní	Stav	VDJ.DC 063/4	VDL-MALÝ ŠENOV		40 m ³	PRVK\2021

D. KANALIZACE A ČOV

D.1 Počet obyvatel připojených na ČOV

Počet připojených obyvatel					
2002	2005	2011	2018	2025	2030
0	0	0	20	21	20

D.2 Kanalizace – popis stávajícího stavu

V obci není vybudovaná kanalizační síť, splaškové vody jsou odváděny do septiků se vsakováním (10%) a bezodtokových jímek s vyvážením na ČOV STAP Vilémov – 8 km (90%).


Dešťové vody jsou odváděny pomocí příkopů, struh a propustků do místních vodotečí nebo jsou vsakovány do terénu.

D.3 Kanalizace – popis návrhového stavu

V obci se i nadále uvažuje s individuálním likvidováním splaškových vod. Pomocí domovních čistíren odpadních vod, bezodtokových jímek s odvozem splašků na ČOV STAP Vilémov, nebo septiků s doplněním o dočišťovací stupeň.

V ÚP je navržena výstavba kanalizačních řadů z trub DN 250 v délce 850 m s čistírnou odpadních vod – 50 EO. Jedná se o obec s roztroušenou zástavbou, s malým počtem trvale žijících obyvatel a polovina zástavby slouží pro individuální rekreaci, proto se společná ČOV nedoporučuje.

Mapa



Bodové objekty


Ke kartě nejsou přiřazeny žádné bodové objekty typu kanalizace

E. EKONOMICKÁ ČÁST

Předpokládané investiční náklady v letech 2018 - 2030 [tis. Kč]

Typ investice		
Vodovody	Kanalizace	Celkem
0,0	0,0	0,0

Mapa



F. VODOPRÁVNÍ ROZHODNUTÍ

Vodoprávní úřad	ČJ	Popis rozhodnutí	Výroky	Datum vydání	Soubory
-----------------	----	------------------	--------	--------------	---------