


Krásná Lípa - CZ042.3502.4212.0273.07

A. OBEC

Krásná Lípa

Číslo obce PRVKUK	0273
Kód obce PRVKUK	CZ042.3502.4212.0273
Kód obce	562611
Číslo ORP (ČSÚ) Název ORP	736 (4212) Rumburk



Členění obce

Úplný kód části obce PRVKUK	Název části obce	Kód části obce PRVKUK	Kód části obce RÚIAN
CZ042.3502.4212.0273.07	Sněžná	18370	183709

B. CHARAKTERISTIKA OBCE

B.1 Základní informace o obci

Místní část obce Krásná Lípa - Sněžná leží západně od Varnsdorfu, v nadmořské výšce 444,00 - 460,00 m n. m. Původní stará zástavba je rozptýlená, venkovského charakteru. Území náleží do CHKO Labské pískovce a CHOPAV Severočeská křída. Obcí protéká místní potok a jsou zde dva rybníky. Nepředpokládá se rozvoj obce.

B.2 Demografický vývoj

Bydlící obyvatelé	Počet bydlících obyvatel					
	2002	2005	2011	2018	2025	2030
trvale bydlící	29	30	27	27	26	26
přechodně bydlící	27	30	0	0	0	0
celkem	56	60	27	27	26	26

C. VODOVODY

C.1 Počet obyvatel připojených na vodovod

Počet připojených obyvatel					
2002	2005	2011	2018	2025	2030
0	0	0	0	0	0

C.2 Vodovody – popis stávajícího stavu

Obec Sněžná je bez vodovodní sítě pro veřejnou potřebu. Zásobování pitnou vodou je individuální pomocí studní. Obec je výrazně postižena suchem, v letních měsících vysychají studny. Obec dováží obyvatelstvu užitkovou vodu, pitnou vodu si musí obyvatelstvo obstarat samo.

C.3 Vodovody – popis návrhového stavu

Obec má zájem na vybudování vodovodu. Byla zpracována studie pro společný vodovod Sněžná, Vlčí Hora, Zahrady a území je zahrnuto do studie „Zlepšení vodohospodářských poměrů Šluknovského výběžku“. Výstavba vodovodu pro Sněžné navazuje na vodovod Vlčí Hora a je navržena s AT stanicí a rozvodným potrubím DN 80 dl. 667 m, DN 50 dl. 650 m.

V návrhu je vybudování veřejné vrtané studny pro zásobení obyvatelstva pitnou vodou. V současné době má město Krásná Lípa vypracovanou projektovou dokumentaci a stavební povolení na výstavbu zmiňované studny. S realizací je uvažováno po získání dotace.


C.4 Nouzové zásobování vodou za krizové situace

Pro zajištění krizového zásobování vodou byly vytipovány na Děčínsku lokality Čertova voda, Dolní Žleb, Hřensko a Bělá. Dále je možno využívat zaměnitelnosti zdrojů s potřebnými technickými a provozními úpravami stávající vodovodní sítě.

Nouzové zásobování **pitnou vodou** bude zajišťováno dopravou pitné vody v množství maximálně 15 l/den×obyvatele cisternami v rámci závodu Severočeské vodovody a kanalizace, a.s. Nouzové zásobení pitnou vodou bude možno doplňovat balenou vodou.

Nouzové zásobování **užitkovou vodou** bude zajišťováno ze stávajících veřejných a domovních studní. Při využívání zdrojů pro zásobení užitkovou vodou se bude postupovat podle pokynů územně příslušného hygienika.

Mapa



Bodové objekty

Ke kartě nejsou přiřazeny žádné bodové objekty typu vodovod

D. KANALIZACE A ČOV

D.1 Počet obyvatel připojených na ČOV

Počet připojených obyvatel					
2002	2005	2011	2018	2025	2030
0	0	0	0	0	0

D.2 Kanalizace – popis stávajícího stavu


V obci není vybudována kanalizační síť, splaškové vody jsou odváděny do bezodtokových jímek s vyvážením na ČOV Varnsdorf – 12 km (100%).

Dešťové vody jsou odváděny pomocí příkopů, struh a propustků a vsakovány do terénu.

D.3 Kanalizace – popis návrhového stavu

V obci se i nadále uvažuje s individuálním likvidováním splaškových vod. Pomocí domovních čistíren odpadních vod, bezodtokových jímek s odvozem splašků na ČOV Varnsdorf, nebo septiků s doplněním o dočišťovací stupeň.

Mapa



Bodové objekty


Ke kartě nejsou přiřazeny žádné bodové objekty typu kanalizace

E. EKONOMICKÁ ČÁST

Předpokládané investiční náklady v letech 2018 - 2030 [tis. Kč]

Typ investice		
Vodovody	Kanalizace	Celkem
0,0	0,0	0,0

Mapa



F. VODOPRÁVNÍ ROZHODNUTÍ

Vodoprávní úřad	ČJ	Popis rozhodnutí	Výroky	Datum vydání	Soubory
-----------------	----	------------------	--------	--------------	---------