

Krásná Lípa - CZ042.3502.4212.0273.06

A. OBEC

Krásná Lípa

Číslo obce PRVKUK	0273
Kód obce PRVKUK	CZ042.3502.4212.0273
Kód obce	562611
Číslo ORP (ČSÚ) Název ORP	736 (4212) Rumburk



Členění obce

Úplný kód části obce PRVKUK	Název části obce	Kód části obce PRVKUK	Kód části obce RÚIAN
CZ042.3502.4212.0273.06	Kyjov	07363	73636

B. CHARAKTERISTIKA OBCE

B.1 Základní informace o obci

Místní část obce Krásná Lípa - Kyjov leží západně od Varnsdorfu, v nadmořské výšce 360,00 - 430,00 m n. m. Zástavba rozptýlená, venkovského charakteru. Území náleží do CHKO Lužické hory a CHOPAV Severočeská křída, severní část katastru obce do Národního parku České Švýcarsko a CHKO Labské pískovce. Obcí protéká řeka Křinice, jeden místní potok a v jižní části obce je přírodní koupaliště (přehrada).

Nepředpokládá se rozvoj obce, pouze rozvoj v oblasti turistického ruchu.

B.2 Demografický vývoj

Bydlící obyvatelé	Počet bydlících obyvatel					
	2002	2005	2011	2018	2025	2030
trvale bydlící	21	26	24	26	25	25
přechodně bydlící	68	85	0	0	0	0
celkem	89	111	24	26	25	25

C. VODOVODY

C.1 Počet obyvatel připojených na vodovod

Počet připojených obyvatel					
2002	2005	2011	2018	2025	2030
0	0	0	0	0	0

C.2 Vodovody – popis stávajícího stavu

Obec Kyjov je bez vodovodní sítě pro veřejnou potřebu. Zásobování pitnou vodou je individuální pomocí studní. Obec je výrazně postižena suchem v suchém období vysychají domovní studny. Město zajišťovalo dovoz užitkové vody, pitnou vodu si zajišťovali obyvatelé sami.

C.3 Vodovody – popis návrhového stavu

Zásobování pitnou vodou zůstává i nadále individuální pomocí domovních studní. V návrhu je vybudování 1 nové obecní vrtané studny, pro zásobení obyvatelstva pitnou vodou. V současně době má město Krásná Lípa vypracovanou projektovou dokumentaci a stavební povolení na výstavbu. S realizací je uvažováno po získání dotace.

Zároveň má město Krásná Lípa zájem u vybudování vodovodní sítě pro veřejnou potřebu.

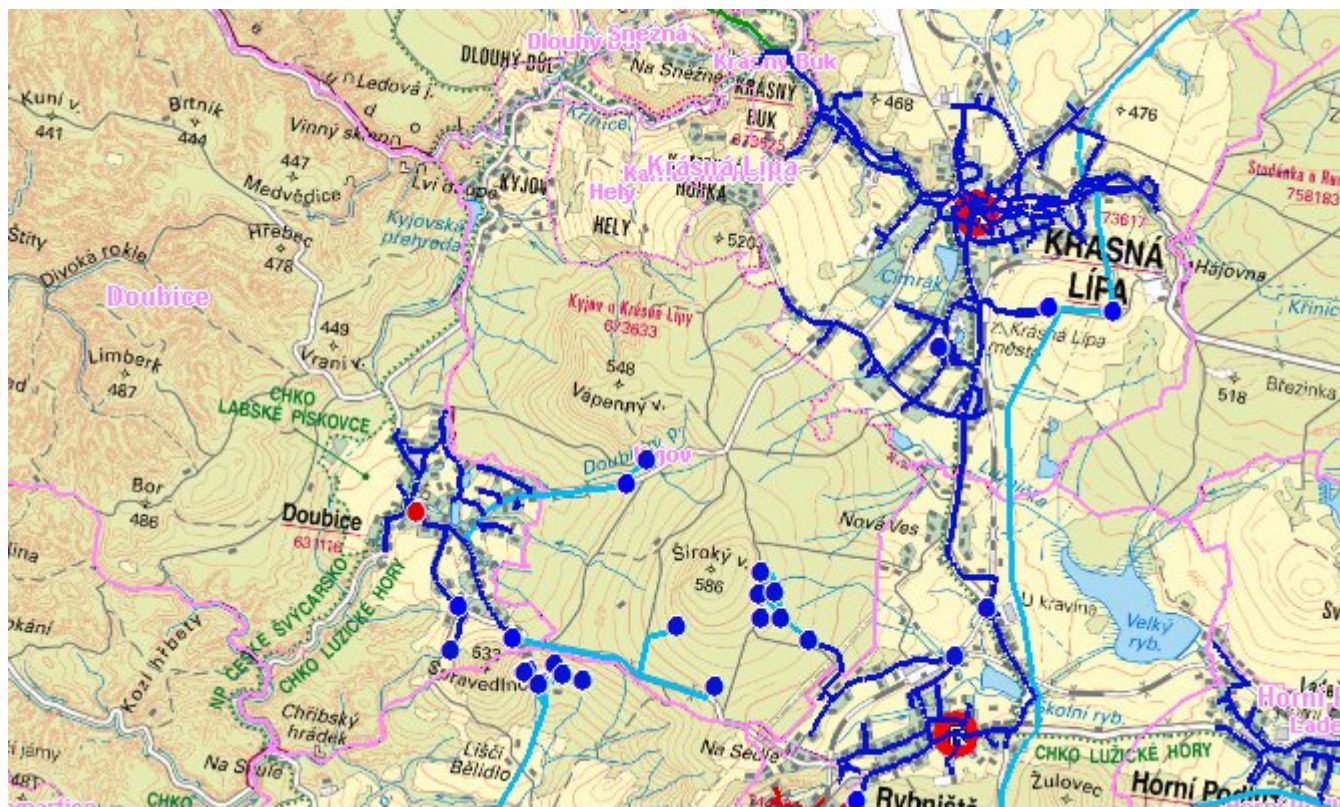
C.4 Nouzové zásobování vodou za krizové situace

Pro zajištění krizového zásobování vodou byly vytipovány na Děčínsku lokality Čertova voda, Dolní Žleb, Hřensko a Bělá. Dále je možno využívat zaměnitelnosti zdrojů s potřebnými technickými a provozními úpravami stávající vodovodní sítě.

Nouzové zásobování **pitnou vodou** bude zajišťováno dopravou pitné vody v množství maximálně 15 l/den×obyvatele cisternami v rámci závodu Severočeské vodovody a kanalizace, a.s. Nouzové zásobení pitnou vodou bude možno doplňovat balenou vodou.

Nouzové zásobování **užitkovou vodou** bude zajišťováno ze stávajících veřejných a domovních studní. Při využívání zdrojů pro zásobení užitkovou vodou se bude postupovat podle pokynů územně příslušného hygienika.

Mapa



Bodové objekty

Ke kartě nejsou přiřazeny žádné bodové objekty typu vodovod

D. KANALIZACE A ČOV

D.1 Počet obyvatel připojených na ČOV

Počet připojených obyvatel					
2002	2005	2011	2018	2025	2030
0	0	0	0	0	0

D.2 Kanalizace – popis stávajícího stavu

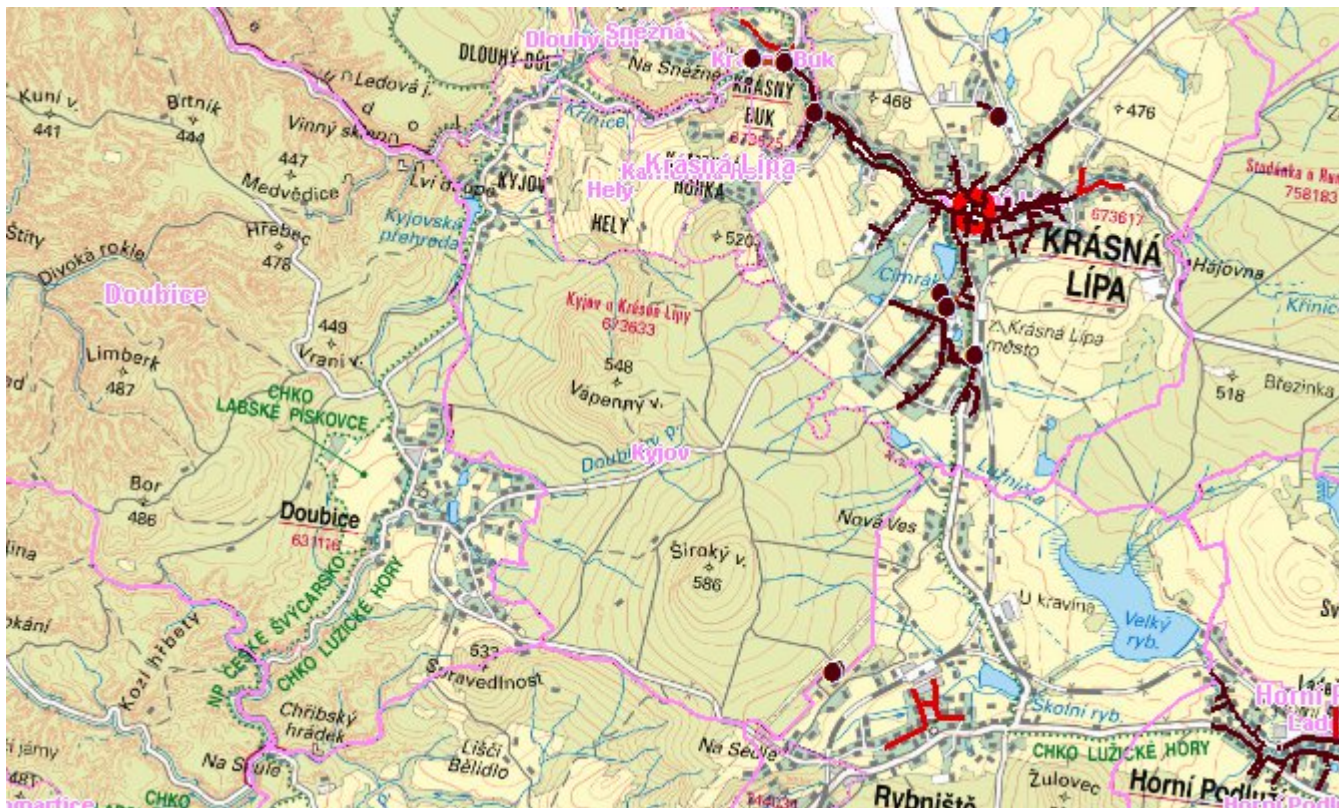
V obci není vybudována kanalizační síť, splaškové vody jsou odváděny do bezodtokových jímek s vyvážením na ČOV Varnsdorf – 13 km (100%).

Dešťové vody jsou odváděny pomocí příkopů, struh a propustků a vsakovány do terénu.

D.3 Kanalizace – popis návrhového stavu

Obec je příliš roztroušena, i nadále se uvažuje s individuálním likvidováním splaškových vod. Pomocí bezodtokových jímek s odvozem splašků na ČOV Krasná Lípa, domovních čistíren odpadních vod, nebo septiků s doplněním o dočišťovací stupeň.

Mapa



Bodové objekty

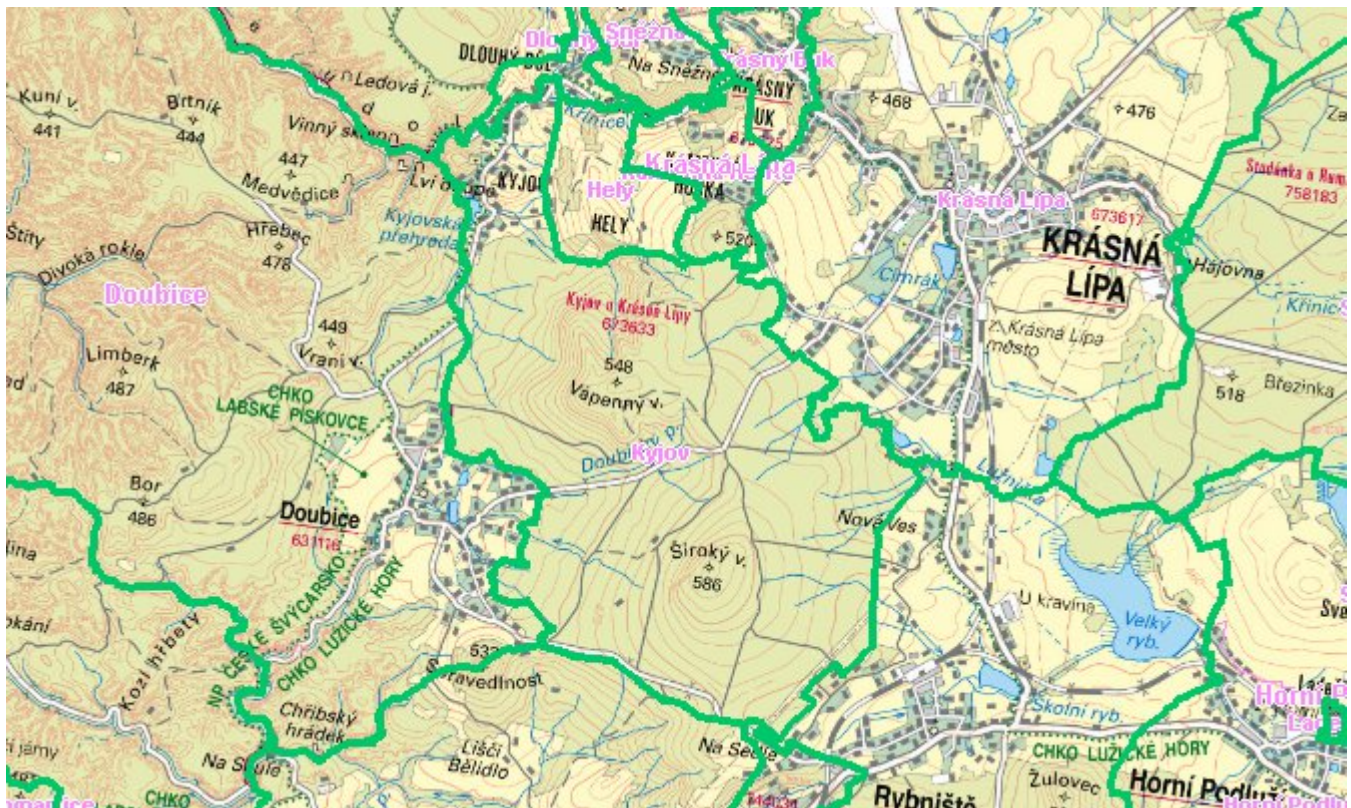
Ke kartě nejsou přiřazeny žádné bodové objekty typu kanalizace

E. EKONOMICKÁ ČÁST

Předpokládané investiční náklady v letech 2018 - 2030 [tis. Kč]

Typ investice		
Vodovody	Kanalizace	Celkem
0,0	0,0	0,0

Mapa



F. VODOPRÁVNÍ ROZHODNUTÍ

Vodoprávní úřad	ČJ	Popis rozhodnutí	Výroky	Datum vydání	Soubory
-----------------	----	------------------	--------	--------------	---------