


Dolní Poustevna - CZ042.3502.4212.0270.04

A. OBEC

Dolní Poustevna

Číslo obce PRVKUK	0270
Kód obce PRVKUK	CZ042.3502.4212.0270
Kód obce	562441
Číslo ORP (ČSÚ) Název ORP	736 (4212) Rumburk



Členění obce

Úplný kód části obce PRVKUK	Název části obce	Kód části obce PRVKUK	Kód části obce RÚIAN
CZ042.3502.4212.0270.04	Markéta	40763	407631

B. CHARAKTERISTIKA OBCE

B.1 Základní informace o obci

Místní část obce Dolní Poustevna - Markéta leží v nejzápadnější části Šluknovského výběžku na hranici se SRN v nadmořských výškách 362,00 -366,00 m n.m. Obcí protéká Luční potok s bezejmennými přítoky, jako zdroj požární vody slouží vodní nádrž Markéta. Zástavba je rozptýlená podél místních komunikací, převládá bydlení individuální. Území náleží do povodí řeky Labe. Nepředpokládá se rozvoj obce.

B.2 Demografický vývoj

Bydlící obyvatelé	Počet bydlících obyvatel					
	2002	2005	2011	2018	2025	2030
trvale bydlící	32	32	28	27	25	25
přechodně bydlící	35	35	0	0	0	0
celkem	67	67	28	27	25	25

C. VODOVODY

C.1 Počet obyvatel připojených na vodovod

Počet připojených obyvatel					
2002	2005	2011	2018	2025	2030
0	0	0	0	0	0

C.2 Vodovody – popis stávajícího stavu

Obec není napojena na vodovod pro veřejnou potřebu. Objekty jsou zásobovány individuálně ze studní.

C.3 Vodovody – popis návrhového stavu

V obci se i nadále uvažuje s individuálním zásobením pitnou vodou.

Ve výhledu, po roce 2030, se předpokládá výstavba vodovodu DN 80 dl. 0,8 km s ATS s napojením na vodovodní síť v Horní Poustevně.


C.4 Nouzové zásobování vodou za krizové situace

Pro zajištění krizového zásobování vodou byly vytipovány na Děčínsku lokality Čertova voda, Dolní Žleb, Hřensko a Bělá. Dále je možno využívat zaměnitelnosti zdrojů s potřebnými technickými a provozními úpravami stávající vodovodní sítě.

Nouzové zásobování **pitnou vodou** bude zajišťováno dopravou pitné vody v množství maximálně 15 l/den×obyvatele cisternami v rámci závodu Severočeské vodovody a kanalizace, a.s. Nouzové zásobení pitnou vodou bude možno doplňovat balenou vodou.

Nouzové zásobování **užitkovou vodou** bude zajišťováno z veřejných a domovních studní. Při využívání zdrojů pro zásobení užitkovou vodou se bude postupovat podle pokynů územně příslušného hygienika.

Mapa



Bodové objekty

Ke kartě nejsou přiřazeny žádné bodové objekty typu vodovod

D. KANALIZACE A ČOV

D.1 Počet obyvatel připojených na ČOV

Počet připojených obyvatel					
2002	2005	2011	2018	2025	2030
0	0	0	0	0	0

D.2 Kanalizace – popis stávajícího stavu


V obci Markéta není vybudována kanalizační síť. Splaškové vody obyvatel jsou zachycovány v septicích nebo v bezodtokových jímkách s odvozem na ČOV STAP Vilémov – 8 km (3% obyvatel). Přepady ze septiků odtékají do povrchových vod (30%) nebo se vsakují (67%).

Dešťové vody jsou odváděny pomocí příkopů, struh a propustků do terénu.

D.3 Kanalizace – popis návrhového stavu

V obci se i nadále uvažuje s lokálním čištěním odpadních vod. Pomocí domovních čistíren odpadních vod, bezodtokových jímek s odvozem splašků na ČOV STAP Vilémov, nebo septiků s doplněním o dočišťovací stupeň.

Mapa



Bodové objekty


Ke kartě nejsou přiřazeny žádné bodové objekty typu kanalizace

E. EKONOMICKÁ ČÁST

Předpokládané investiční náklady v letech 2018 - 2030 [tis. Kč]

Typ investice		
Vodovody	Kanalizace	Celkem
0,0	0,0	0,0

Mapa



F. VODOPRÁVNÍ ROZHODNUTÍ

Vodoprávní úřad	ČJ	Popis rozhodnutí	Výroky	Datum vydání	Soubory
-----------------	----	------------------	--------	--------------	---------