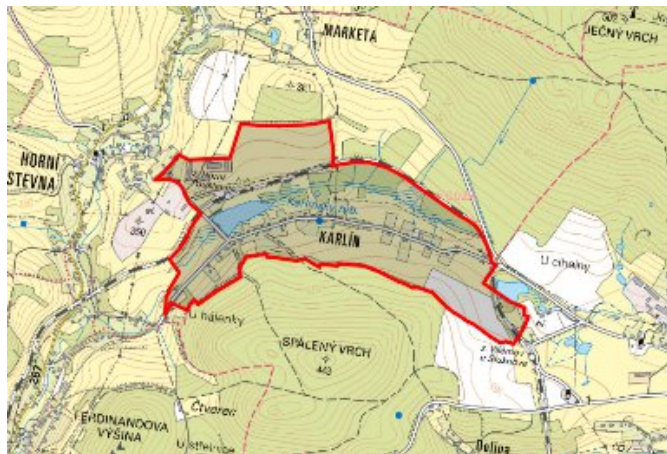


# Dolní Poustevna - CZ042.3502.4212.0270.03

## A. OBEC

### Dolní Poustevna

<b>Číslo obce PRVKUK</b>	0270
<b>Kód obce PRVKUK</b>	CZ042.3502.4212.0270
<b>Kód obce</b>	562441
<b>Číslo ORP (ČSÚ)</b> <b>Název ORP</b>	736 (4212) Rumburk



### Členění obce

<b>Úplný kód části obce PRVKUK</b>	<b>Název části obce</b>	<b>Kód části obce PRVKUK</b>	<b>Kód části obce RÚIAN</b>
CZ042.3502.4212.0270.03	Karlín	03000	30007

## B. CHARAKTERISTIKA OBCE

### B.1 Základní informace o obci

Místní část obce Dolní Poustevna - Karlín leží v nejzápadnější části Šluknovského výběžku na hranici se SRN v nadmořských výškách 340,00 - 346,00 m n.m. Obcí protéká Karlínský potok a jako zdroj požární vody slouží Karlínský rybník. V obci trvale žije 60 obyvatel s 14 rekreačními objekty, zástavba je rozptýlená podél místních komunikací, převládá bydlení individuální. Území náleží do povodí řeky Labe. V části obce Karlín se plánuje výstavba průmyslové zóny a předpokládá se mírný rozvoj obce.

## B.2 Demografický vývoj

Bydlící obyvatelé	Počet bydlících obyvatel					
	2002	2005	2011	2018	2025	2030
trvale bydlící	60	62	65	69	-	-
přechodně bydlící	42	42	42	42	-	-
<b>celkem</b>	<b>102</b>	<b>104</b>	<b>107</b>	<b>111</b>	-	-

## C. VODOVODY

### C.1 Počet obyvatel připojených na vodovod

Počet připojených obyvatel					
2002	2005	2011	2018	2025	2030
11	20	35	56	-	-

### C.2 Vodovody – popis stávajícího stavu

Karlín není napojen na vodovod pro veřejnou potřebu, pouze dva objekty odebírají vodu z vodovodní sítě (M-DC.025.3) Horní Poustevny (18 % obyvatel). Několik objektů je napojeno na vodovod a zdroj firmy ZEMSPOL – spol Velký Šenov. Jedná se o betonovou kopanou studnu pro sběr a akumulaci infiltrované povrchové vody. Zdroj není hygienicky zabezpečen, nemá vyhlášeno ochranné pásmo vodního zdroje a není známa ani jeho vydatnost. Tento zdroj je obcí uvažován jako náhradní. Ostatní obyvatelé jsou zásobováni individuálně ze studní, kde množství vody není dostatečné.

### C.3 Vodovody – popis návrhového stavu

Napojení obce je možno na místní vodovod Dolní Poustevna a to na střední tlakové pásmo VDJ U Kureje, potrubím PVC DN 80 v délce 0,9 km.

Na výstavbu vodovodu má obec zadán projekt pro územní rozhodnutí.

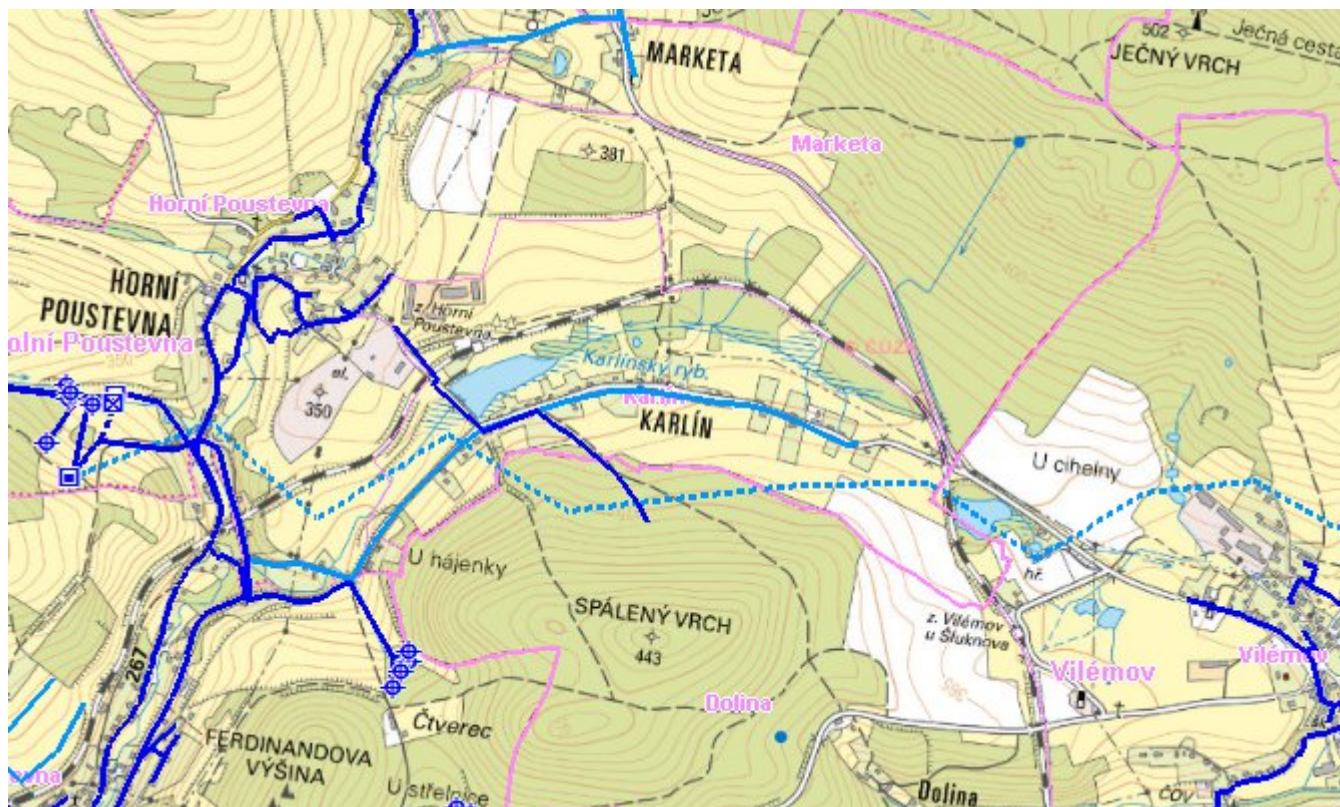
### C.4 Nouzové zásobování vodou za krizové situace

Pro zajištění krizového zásobování vodou byly vytipovány na Děčínsku lokality Čertova voda, Dolní Žleb, Hřensko, Bynov DN 3a, DN 3b a Bělá. Dále je možno využívat zaměnitelnosti zdrojů s potřebnými technickými a provozními úpravami stávající vodovodní sítě.

Nouzové zásobování **pitnou vodou** bude zajišťováno dopravou pitné vody v množství maximálně 15 l/den×obyvatel cisternami v rámci závodu Severočeské vodovody a kanalizace, a.s. Nouzové zásobení pitnou vodou bude možno doplňovat balenou vodou.

Nouzové zásobování **užitkovou vodou** bude zajišťováno ze stávajících domovních studní a z vodovodu firmy ZEMSPOL. Při využívání zdrojů pro zásobení užitkovou vodou se bude postupovat podle pokynů územně příslušného hygienika.

# Mapa



## Bodové objekty

Ke kartě nejsou přiřazeny žádné bodové objekty typu vodovod

## D. KANALIZACE A ČOV

### D.1 Počet obyvatel připojených na ČOV

Počet připojených obyvatel					
2002	2005	2011	2018	2025	2030
0	0	0	0	-	-

### D.2 Kanalizace – popis stávajícího stavu

Karlín nemá v současnosti vybudován komplexní kanalizační systém.

Splaškové vody obyvatel jsou zachycovány v septicích nebo v bezodtokových jímkách s odvozem na ČOV STAP Vilémov – 4 km (40%). Přepady ze septiků odtékají do povrchových vod (30%) nebo se vsakují (30%). Dešťové vody jsou odváděny pomocí příkopů, struh a propustků do terénu.

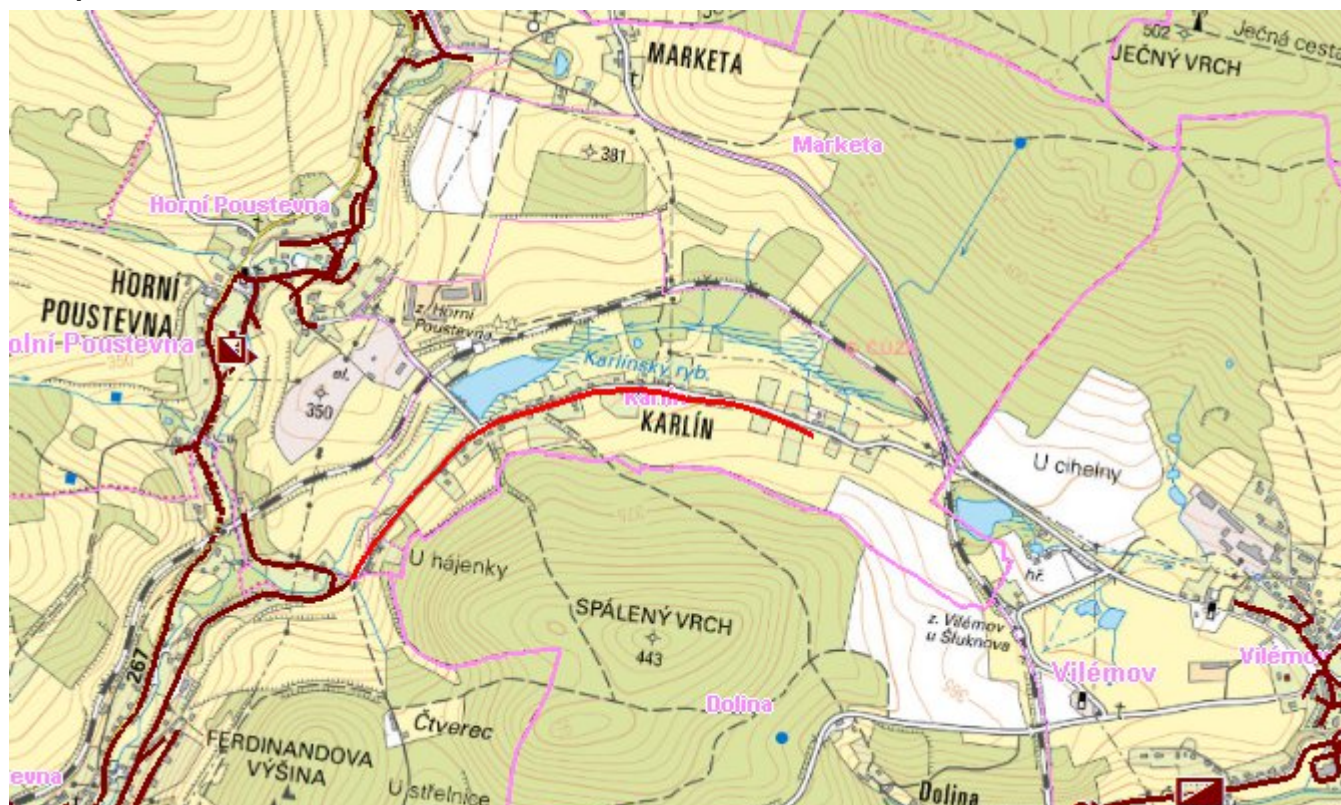
## D.3 Kanalizace – popis návrhového stavu

V obci se v nejbližší době i nadále uvažuje s individuálním likvidováním splaškových vod.

Na výstavbu kanalizace a ČOV byl zadán projekt pro územní rozhodnutí. Z ekonomických důvodů bude investice pravděpodobně realizována až po roce 2015 – DN 300 dl.1,0 km a septik + půdní filtr.

V případě vybudování kanalizačního systému s centrální ČOV v Dolní Poustevně, by bylo možné prodloužení stok v dl. 1,0 km pro odvedení splašků z Karlína do Dolní Poustevny. Dostavba kanalizační sítě v Karlíně umožní napojení pro cca 85% obyvatel. U zbývajících cca 15% obyvatel zůstane i nadále individuální likvidace splaškových vod.

### Mapa



### Bodové objekty

Ke kartě nejsou přiřazeny žádné bodové objekty typu kanalizace

## E. EKONOMICKÁ ČÁST

Předpokládané investiční náklady v letech 2018 - 2030 [tis. Kč]

Typ investice		
Vodovody	Kanalizace	Celkem
0,0	2 988,0	2 988,0

# Mapa

