


Dolní Poustevna - CZ042.3502.4212.0270.02

A. OBEC

Dolní Poustevna

Číslo obce PRVKUK	0270
Kód obce PRVKUK	CZ042.3502.4212.0270
Kód obce	562441
Číslo ORP (ČSÚ) Název ORP	736 (4212) Rumburk



Členění obce

Úplný kód části obce PRVKUK	Název části obce	Kód části obce PRVKUK	Kód části obce RÚIAN
CZ042.3502.4212.0270.02	Horní Poustevna	02999	29998
CZ042.3502.4212.0270.05	Nová Víška	03001	30015

B. CHARAKTERISTIKA OBCE

B.1 Základní informace o obci

Místní část obce Dolní Poustevna - Horní Poustevna, Nová Víška leží v nejzápadnější části Šluknovského výběžku, na hranici se SRN, v nadmořských výškách 320,00 -398,00 m n.m. Obcí protéká potok Luční, Karlínský, Mýdlový a bezejmenný a jsou zde 2 rybníky, v Nové Vísce vodní nádrž Markéta. Zástavba je rozptýlená podél místních komunikací, převládá bydlení individuální. Území náleží do povodí řeky Labe. V obci Horní Poustevna je firma TILLIG na výrobu železničních modelů (40 zaměstnanců).

Předpokládá se mírný rozvoj obce. V části obce Horní Poustevna je plánován rozvoj nevýrobních služeb a v části obce Nová Víška je plánována výstavba rodinných domků.

B.2 Demografický vývoj

Bydlící obyvatelé	Počet bydlících obyvatel					
	2002	2005	2011	2018	2025	2030
trvale bydlící	304	303	343	329	317	309
přechodně bydlící	206	206	0	0	0	0
celkem	510	509	343	329	317	309

C. VODOVODY

C.1 Počet obyvatel připojených na vodovod

Počet připojených obyvatel					
2002	2005	2011	2018	2025	2030
163	189	234	182	243	293

C.2 Vodovody – popis stávajícího stavu

Horní Poustevna je zásobována pitnou vodou z místního vodovodu (M-DC.025.2) Dolní Poustevna. Voda je do obce přiváděna z VDJ Dolní Poustevna Nový SP 2x 250 m³ (370,00/366,30 m n. m.) – střední pásmo. Z vodovodní sítě je napojena asi polovina obyvatel a ostatní obyvatelé jsou zásobováni individuálně ze studní.

Majitelem vodovodu je Severočeská vodárenská společnost, a.s. a provozují ho Severočeské vodovody a kanalizace, a.s.

Nová Víska je zásobována pitnou vodou individuálně ze studní.

C.3 Vodovody – popis návrhového stavu

Část trubní sítě nevyhovuje z hlediska stáří, nevhodnosti profilu a časté poruchovosti. Dále se předpokládá rozšíření vodovodu pro celou zástavbu potrubím DN 80 v délce 1,2 km.

V Nové Vísce se s výstavbou vodovodu v nejbližších letech neuvažuje.

C.4 Nouzové zásobování vodou za krizové situace


Pro zajištění krizového zásobování vodou byly vytipovány na Děčínsku lokality Čertova voda, Dolní Žleb, Hřensko a Bělá. Dále je možno využívat zaměnitelnosti zdrojů s potřebnými technickými a provozními úpravami stávající vodovodní sítě.

Nouzové zásobování **pitnou vodou** bude zajišťováno dopravou pitné vody v množství maximálně 15 l/den×obyvatele cisternami v rámci závodu Severočeské vodovody a kanalizace, a.s. Nouzové zásobení pitnou vodou bude možno doplňovat balenou vodou.

Nouzové zásobování **užitkovou vodou** bude zajišťováno z , vodovodu pro veřejnou potřebu. Při využívání zdrojů pro zásobení užitkovou vodou se bude postupovat podle pokynů územně příslušného hygienika.

Pro nouzové zásobování pitnou vodou v Horní Poustevně bude využíváno zaměnitelnosti zdrojů s potřebnými technickými a provozními úpravami stávající vodovodní sítě. V místní části Nová Víška budou využívány domovní studny.

Mapa



Bodové objekty

Typ	Stav	Identifikátor	Popis	Objem	Objem - popis	Usnesení
Čerpací stanice	Stav	ČS Horní Poustevna - U Kurej	ČS Horní Poustevna - U Kureje			PRVK\2021
Vodojem zemní	Stav	VDJHorní Poustevna- U Kureje N	VDJHorní Poustevna- U Kureje NP			PRVK\2021
Vodojem zemní	Stav	VDJ Dolní Poustevna - nový S	VDJ Dolní Poustevna - nový SP			PRVK\2021

Vodní zdroj	Stav	ZD.DC 025/3i	Dolní Poustevna NP Kurej			PRVK\2021
Vodní zdroj	Stav	ZD.DC 025/3h	Dolní Poustevna NP Kurej			PRVK\2021
Vodní zdroj	Stav	ZD.DC 025/3f	Dolní Poustevna NP Kurej			PRVK\2021
Vodní zdroj	Stav	ZD.DC 025/3e	Dolní Poustevna NP Kurej			PRVK\2021
Vodní zdroj	Stav	ZD.DC 025/3b	Dolní Poustevna NP Kurej			PRVK\2021
Vodní zdroj	Stav	ZD.DC 025/3d	Dolní Poustevna NP Kurej			PRVK\2021
Vodní zdroj	Stav	ZD.DC 025/2i	Dolní Poustevna SP			PRVK\2021
Vodní zdroj	Stav	ZD.DC 025/2f	Dolní Poustevna SP			PRVK\2021
Vodní zdroj	Stav	ZD.DC 025/2b	Dolní Poustevna SP			PRVK\2021
Vodní zdroj	Stav	ZD.DC 025/2d	Dolní Poustevna SP			PRVK\2021
Vodní zdroj	Stav	ZD.DC 025/2e	Dolní Poustevna SP			PRVK\2021
Vodní zdroj	Stav	ZD.DC 025/3g	Dolní Poustevna NP Kurej			PRVK\2021
Vodní zdroj	Stav	ZD.DC 025/2c	Dolní Poustevna SP			PRVK\2021
Vodní zdroj	Stav	ZD.DC 025/3c	Dolní Poustevna NP Kurej			PRVK\2021
Vodní zdroj	Stav	ZD.DC 025/3a	Dolní Poustevna NP Kurej			PRVK\2021
Vodní zdroj	Stav	ZD.DC 025/2h	Dolní Poustevna SP			PRVK\2021
Vodní zdroj	Stav	ZD.DC 025/3j	Dolní Poustevna NP Kurej			PRVK\2021
Vodní zdroj	Stav	ZD.DC 025/3k	Dolní Poustevna NP Kurej			PRVK\2021
Vodní zdroj	Stav	ZD.DC 025/2g	Dolní Poustevna SP			PRVK\2021
Vodní zdroj	Stav	ZD.DC 025/2a	Dolní Poustevna SP			PRVK\2021

D. KANALIZACE A ČOV

D.1 Počet obyvatel připojených na ČOV

Počet připojených obyvatel					
2002	2005	2011	2018	2025	2030
0	0	0	164	159	155

D.2 Kanalizace – popis stávajícího stavu

V Horní Poustevně je vybudována nová splašková kanalizace zakončená na ČOV Dolní Poustevna. Na kanalizaci se nachází jedna čerpací stanice.

Zbývající část obyvatel zachycuje splaškové vody v septicích a v bezodtokových jímkách s odvozem na ČOV STAP Vilémov – 6 km (22% obyvatel).


Dešťové vody, které nejsou svedeny do kanalizace jsou pomocí příkopů, struh a propustku odváděny do terénu.

Splašková kanalizace a ČOV jsou v majetku obce a provozují ji Severočeské vodovody a kanalizace, a.s. V Nové Vísce není vybudovaný kanalizační systém.

D.3 Kanalizace – popis návrhového stavu

Do roku 2030 se nepředpokládají žádná další investiční opatření. Po roce 2030 se uvažuje výstavba kanalizační sítě do dalších částí obce.

Mapa



Bodové objekty


Typ	Stav	Identifikátor	Popis	Kapacita	Kapacita - popis	Usnesení
Čerpací stanice	Stav		CS1 Horní Poustevna			PRVK\2021
Výústní objekt	Stav					PRVK\2021

E. EKONOMICKÁ ČÁST

Předpokládané investiční náklady v letech 2018 - 2030 [tis. Kč]

Typ investice		
Vodovody	Kanalizace	Celkem
0,0	0,0	0,0

Mapa



F. VODOPRÁVNÍ ROZHODNUTÍ

Vodoprávní úřad	ČJ	Popis rozhodnutí	Výroky	Datum vydání	Soubory
-----------------	----	------------------	--------	--------------	---------