

# Jílové - CZ042.3502.4202.0025.04

## A. OBEC

### Jílové

Číslo obce PRVKUK	0025
Kód obce PRVKUK	CZ042.3502.4202.0025
Kód obce	562564
Číslo ORP (ČSÚ) Název ORP	728 (4202) Děčín



### Členění obce

Úplný kód části obce PRVKUK	Název části obce	Kód části obce PRVKUK	Kód části obce RÚIAN
CZ042.3502.4202.0025.04	Martiněves	06005	60054

## B. CHARAKTERISTIKA OBCE

### B.1 Základní informace o obci

Místní část obce Jílové - Martiněves leží západně od Děčína, v nadmořských výškách 190,00 - 290,00 m n.m. Zástavba je rozptýlená podél hlavní komunikace I/13 a Jílovského potoka, bydlení individuální i panelová zástavba. Střední částí obce protéká Martiněveský potok a jeden místní potok, které ústí do Jílovského potoka. V dolní části obce se nalézá Žabí rybník a přehrážka Jílovského potoka. Území náleží do povodí řeky Labe, CHKO Labské pískovce, CHKO České středohoří a CHOPAV Severočeská křída. V katastru obce se nachází ochranné pásmo vodního zdroje. V obci má své provozovny několik firem: SCA Packaging s.r.o., Teplická 109, Prchal Plast - Jiří Prchal, Teplická 114, Skanpak, s.r.o., Teplická 75, Stipo - tiskárna, Teplická 39, ENEXIO Water Technologies, s.r.o., Teplická 22 . Nepředpokládá se rozvoj obce.

## B.2 Demografický vývoj

Bydlící obyvatelé	Počet bydlících obyvatel					
	2002	2005	2011	2018	2025	2030
trvale bydlící	879	879	719	831	819	811
přechodně bydlící	45	45	124	145	145	145
<b>celkem</b>	<b>924</b>	<b>924</b>	<b>843</b>	<b>976</b>	<b>964</b>	<b>956</b>

## C. VODOVODY

### C.1 Počet obyvatel připojených na vodovod

Počet připojených obyvatel					
2002	2005	2011	2018	2025	2030
829	836	848	931	919	911

### C.2 Vodovody – popis stávajícího stavu

Martiněves je zásobována pitnou vodou ze skupinového vodovodu Velké Chvojno (UL.023). Z vodojemu Kamenná - nový 650 + 1000 m<sup>3</sup> (315,00/310,00 m n.m.) potrubím DN 300 do Jílového a dále potrubím DN 100 přes vodovodní síť Jílového do Martiněvsi. Dále je z větší části obec zásobena z VDJ El. Instala 100 m<sup>3</sup> (305,00/302,00 m n.m.) přes vodovodní síť Jílového. Na vodovod je napojena většina obyvatel.

Středem obce prochází vodovodní přivaděč „P“ DN 400, který dopravuje vodu z Děčína do VDJ Sněžnický 2x 1000 m<sup>3</sup> (voda z Hřenska).

Majitelem vodovodu je Severočeská vodárenská společnost, a.s. Teplice a provozují Severočeské vodovody a kanalizace, a.s. Teplice

### C.3 Vodovody – popis návrhového stavu

S ohledem na vysoký podíl vody nefakturované a specifické úniky vody z potrubí se v místní části Jílové-Martiněves předpokládá do roku 2030 provedení opatření, která povedou ke snížení podílu vody nefakturované na celkové spotřebě vody. Před rozhodnutím o přípravě rekonstrukce bude nutné posoudit příčiny vyšších hodnot vody nefakturované a prověřit technický a provozní stav rozvodné sítě a případně navrhnout rekonstrukci rozvodné sítě. Objem investičních nákladů, který je potřebný na realizaci těchto opatření je vyjádřen formou návrhu rekonstrukce rozvodné sítě v obci.

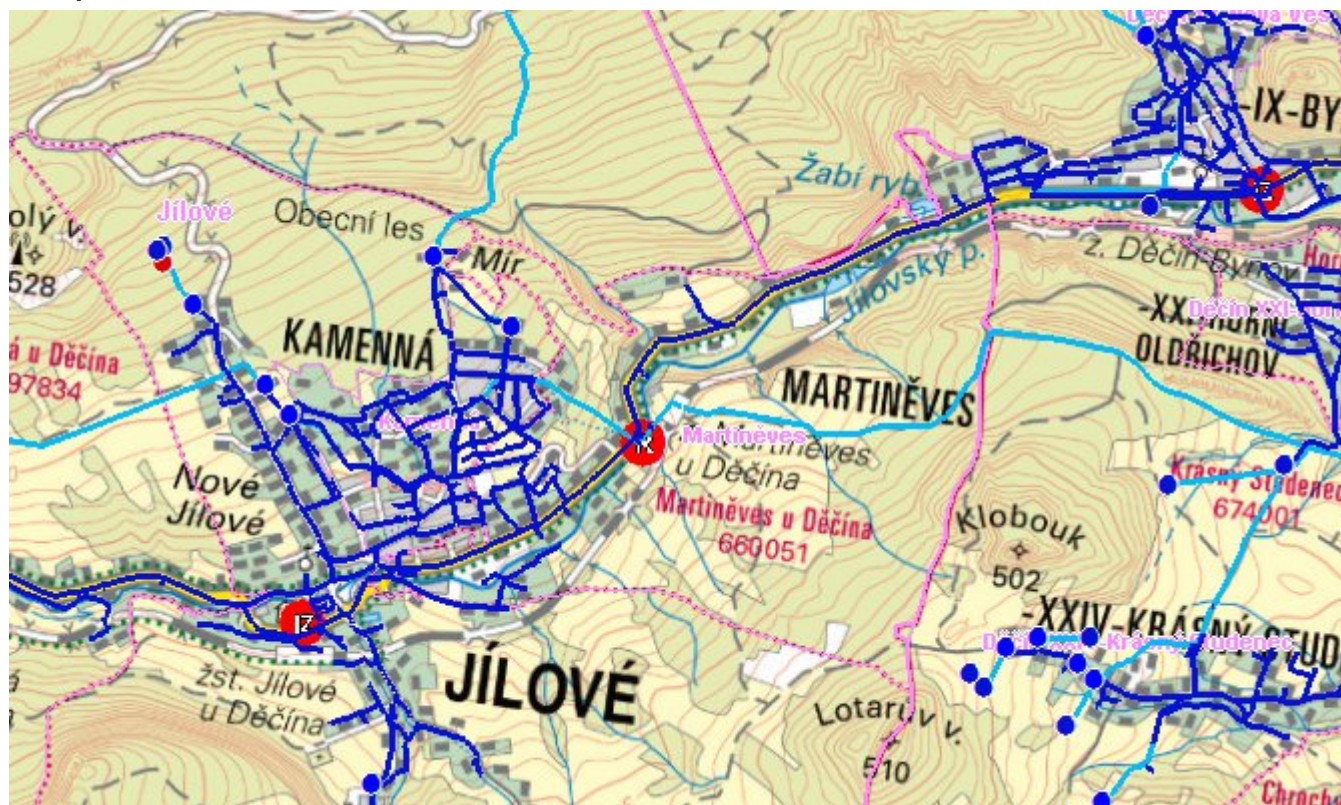
## C.4 Nouzové zásobování vodou za krizové situace

Pro zajištění krizového zásobování vodou byly vytipovány na Děčínsku lokality Čertova voda, Dolní Žleb, Hřensko a Bělá. Přímo v obci není náhradní zdroj pitné vody.

Nouzové zásobování **pitnou vodou** bude zajišťováno dopravou pitné vody v množství maximálně 15 l/den×obyvatele cisternami v rámci závodu Severočeské vodovody a kanalizace, a.s. Nouzové zásobení pitnou vodou bude možno doplňovat balenou vodou.

Nouzové zásobování **užitkovou vodou** bude zajišťováno z vodovodu pro veřejnou potřebu. Při využívání zdrojů pro zásobení užitkovou vodou se bude postupovat podle pokynů územně příslušného hygienika.

### Mapa



### Bodové objekty

Ke kartě nejsou přiřazeny žádné bodové objekty typu vodovod

## D. KANALIZACE A ČOV

### D.1 Počet obyvatel připojených na ČOV

Počet připojených obyvatel					
2002	2005	2011	2018	2025	2030
853	853	853	951	940	931



## D.2 Kanalizace – popis stávajícího stavu

Martiněves je odkanalizována jednotnou i splaškovou kanalizací (K-DC.001.2-J.C) zaústěnou dále kanalizačním sběračem Jílové – Děčín na kanalizační systém města Děčín zakončený ČOV v Boleticích. Na tuto kanalizaci je napojeno 97% obyvatel. Odpadní vody ze zbylé části obce jsou čištěny prostřednictvím septiků s odtokem do povrchových vod a vsakováním – 3% obyvatel.

Dešťové vody jsou převážně odváděny systémem příkopů, struh a propustků do místní vodoteče nebo vsakovány do terénu – 50%. Část je odváděna dešťovou kanalizací ve správě obce – 20% a část jednotnou kanalizační sítí v provozování Severočeských vodovodů a kanalizací a.s., Teplice – 30%.

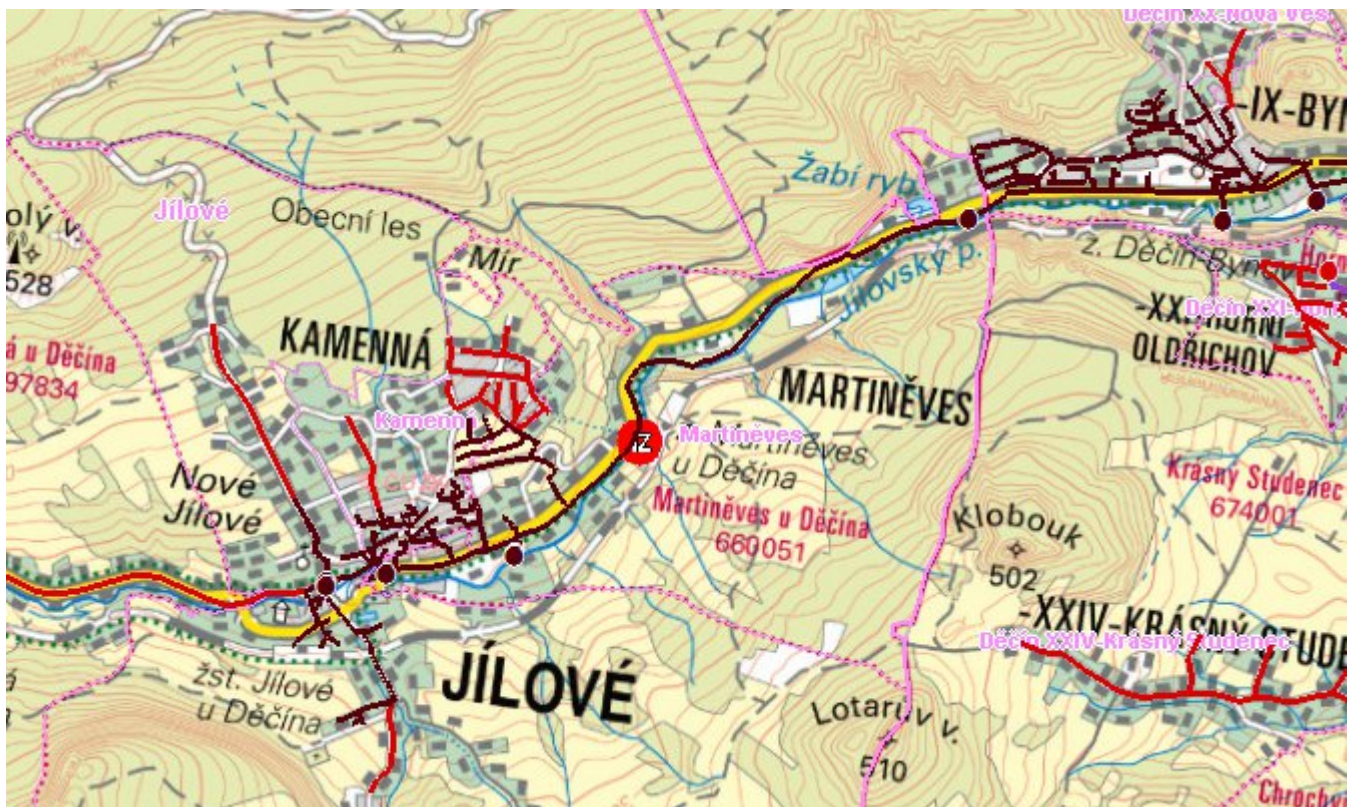
Majitelem a provozovatelem dešťové kanalizace je město Jílové.

Majitelem jednotné kanalizace je Severočeská vodárenská společnost, a.s. Teplice a provozovatelem Severočeské vodovody a kanalizace, a.s. Teplice.

## D.3 Kanalizace – popis návrhového stavu

Dle dlouhodobé koncepce rozvoje SVS a.s. č. stavby DC023041 - "Jílové, Martiněves, Teplická - odstranění výusti DC 56" je uvažováno s rekonstrukcí kanalizace KTH DN250 v délce cca 68 m a s výstavbou ČSOV a výtaku LTH DN80 v délce 54 m. Realizace se do roku 2030 nepředpokládá.

## Mapa



## Bodové objekty

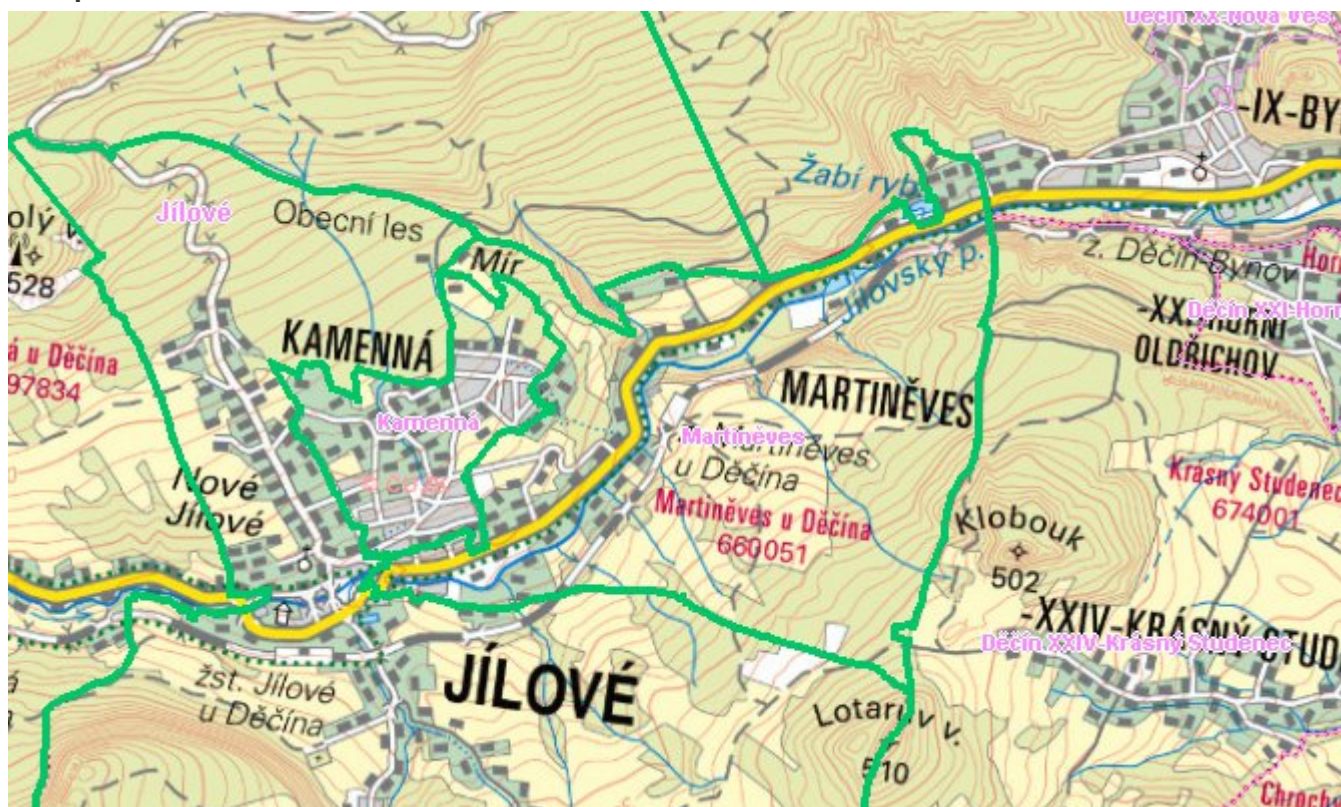
Typ	Stav	Identifikátor	Popis	Kapacita	Kapacita - popis	Usnesení
Výústní objekt	Stav		Jílové - u mostku směr TP			PRVK\2021
Výústní objekt	Stav					PRVK\2021
Výústní objekt	Stav					PRVK\2021

## E. EKONOMICKÁ ČÁST

Předpokládané investiční náklady v letech 2018 - 2030 [tis. Kč]

Typ investice		
Vodovody	Kanalizace	Celkem
53 417,0	0,0	53 417,0

## Mapa



## F. VODOPRÁVNÍ ROZHODNUTÍ

Vodoprávní úřad	ČJ	Popis rozhodnutí	Výroky	Datum vydání	Soubory
-----------------	----	------------------	--------	--------------	---------