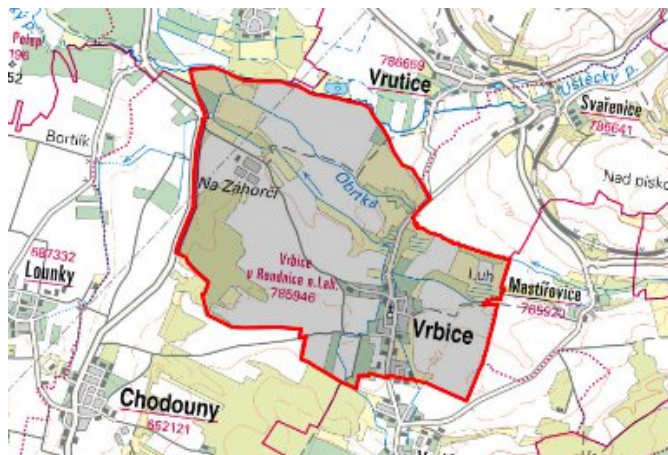


Vrbice - CZ042.3506.4211.0266.01

A. OBEC

Vrbice

Číslo obce PRVKUK	0266
Kód obce PRVKUK	CZ042.3506.4211.0266
Kód obce	565890
Číslo ORP (ČSÚ) Název ORP	841 (4211) Roudnice nad Labem



Členění obce

Úplný kód části obce PRVKUK	Název části obce	Kód části obce PRVKUK	Kód části obce RÚIAN
CZ042.3506.4211.0266.01	Vrbice	18594	185949

B. CHARAKTERISTIKA OBCE

B.1 Základní informace o obci

Obec Vrbice včetně pomístní části Záhorčí leží severovýchodně od Roudnice nad Labem. Zástavba je venkovského charakteru. Obec se rozkládá v nadmořské výšce 160 - 170 n.m. Významnými podniky jsou Zemědělské obchodní družstvo Hošťka, středisko Vrbice, Integraz (zemědělský podnik) a výkrmna prasat. Území náleží do povodí řeky Labe. Severně od obce protéká Záhorecká strouha, obcí místní vodoteč a je zde nádrž. Svým územím Vrbice plně zasahuje do CHOPAV Severočeská křída a OPVZ Úštěk Obrtka-Úštěcký potok. Neočekává se výrazný rozvoj obce, předpokládá se pouze přestavba budovy školy na bytové jednotky.

B.2 Demografický vývoj

Bydlící obyvatelé	Počet bydlících obyvatel					
	2002	2005	2011	2018	2025	2030
trvale bydlící	198	200	270	499	508	516
přechodně bydlící	27	27	60	70	72	75
celkem	225	227	330	569	580	591

C. VODOVODY

C.1 Počet obyvatel připojených na vodovod

Počet připojených obyvatel					
2002	2005	2011	2018	2025	2030
198	200	205	357	437	510

C.2 Vodovody – popis stávajícího stavu

Obec Vrbice je zásobena pitnou vodou z oblastního vodovodu Žernoseky skupinový vodovod Obrtka (OZ-SK-LT.012.16), konkrétně jeho provozní částí Vrbice, která zajišťuje vodu pro obce Hošťka - Kochovice, Mastířovice, Vrbice, Záhoří, Vetlá. Obec Vrbice je přes Mastířovice zásobena z vodojemu Markus 2x 150 m³ (239,30/235,60), do kterého je voda přiváděna z úpravny vody Malešov řadem LT 150. Vodovod je v majetku SVS a.s., provozovatelem jsou Severočeské vodovody a kanalizace, a.s.

C.3 Vodovody – popis návrhového stavu

Systém zásobení obce Vrbice se nebude v budoucnosti měnit.

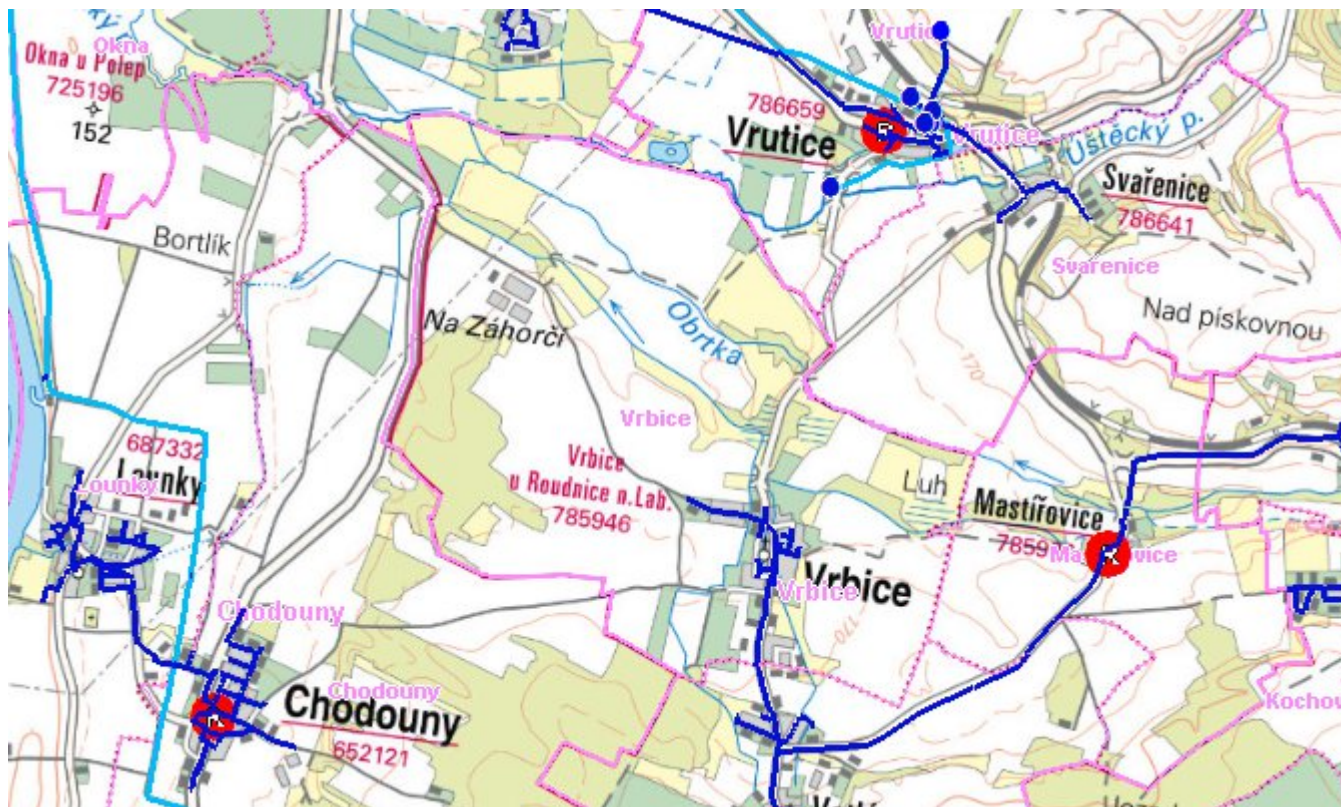
C.4 Nouzové zásobování vodou za krizové situace

Pro zajištění krizového zásobování pitnou vodou jsou vytipovány podzemní zdroje Vlastislav Kaple, Velké Žernoseky a vrty Malešov.

Nouzové zásobování **pitnou vodou** bude zajišťováno dopravou pitné vody v množství maximálně 15 l/den×obyvatele cisternami v rámci závodu Severočeské vodovody a kanalizace, a.s. Zásobení pitnou vodou bude doplňováno balenou vodou.

Nouzové zásobování **užitkovou vodou** bude zajišťováno z vodovodu pro veřejnou potřebu. Při využívání zdrojů pro zásobení užitkovou vodou se bude postupovat podle pokynů územně příslušného hygienika.

Mapa



Bodové objekty

Ke kartě nejsou přiřazeny žádné bodové objekty typu vodovod

D. KANALIZACE A ČOV

D.1 Počet obyvatel připojených na ČOV

Počet připojených obyvatel					
2002	2005	2011	2018	2025	2030
0	0	0	484	495	561

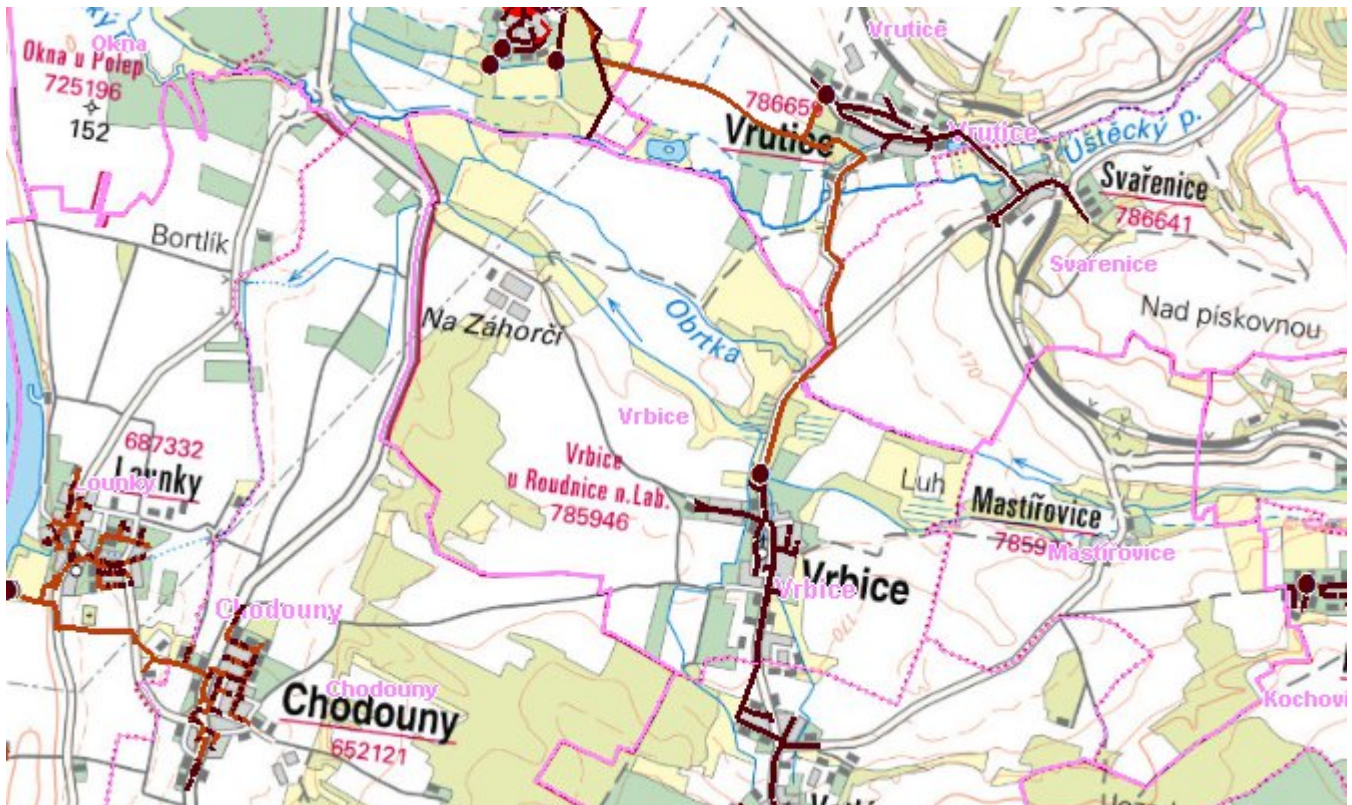
D.2 Kanalizace – popis stávajícího stavu

V obci se nachází oddílná splašková kanalizace, s gravitačním systémem, kdy jsou odpadní vody přečerpávány z obce čerpací stanicí (ČSOV Vrbitice) do centrální čistírny odpadních vod Polepy. Délka kanalizace je 2,65 km o DN 250 a DN 300. Kanalizace je v majetku obce Vrbitice, provozovatelem jsou Severočeské vodovody a kanalizace, a.s.

D.3 Kanalizace – popis návrhového stavu

Ve výhledu do roku 2030 se kanalizační systém obce nebude měnit.

Mapa



Bodové objekty

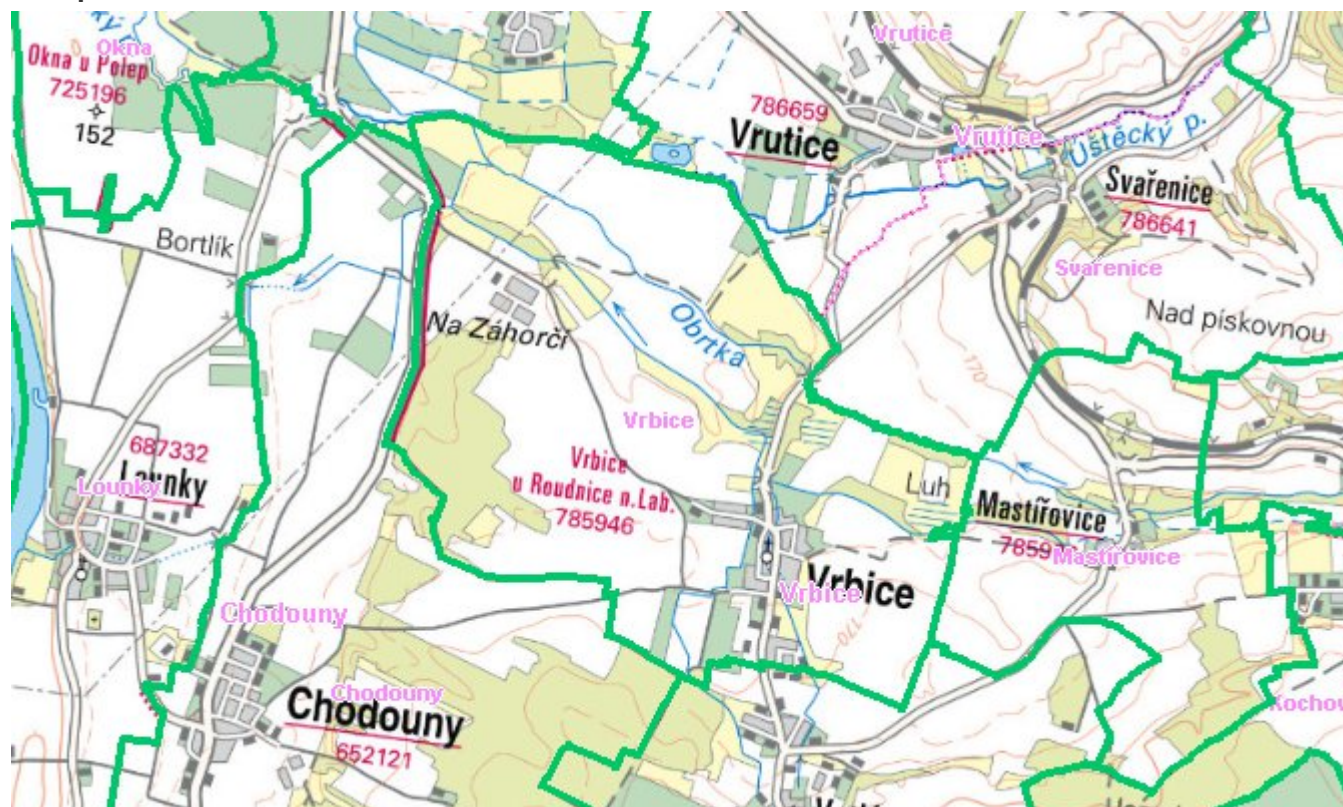
Typ	Stav	Identifikátor	Popis	Kapacita	Kapacita - popis	Usnesení
Čerpací stanice	Stav		ČSOV Vrbitce			PRVK\2021

E. EKONOMICKÁ ČÁST

Předpokládané investiční náklady v letech 2018 - 2030 [tis. Kč]

Typ investice		
Vodovody	Kanalizace	Celkem
0,0	216,0	216,0

Mapa



F. VODOPRÁVNÍ ROZHODNUTÍ

Vodoprávní úřad	ČJ	Popis rozhodnutí	Výroky	Datum vydání	Soubory
-----------------	----	------------------	--------	--------------	---------