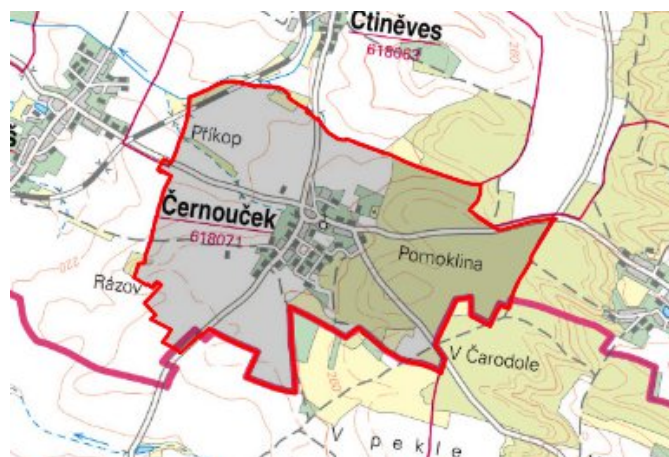


Černouček - CZ042.3506.4211.0243.01 - návrhový stav k připomínkám 2022

A. OBEC

Černouček

Číslo obce PRVKUK	0243
Kód obce PRVKUK	CZ042.3506.4211.0243
Kód obce	542423
Číslo ORP (ČSÚ) Název ORP	841 (4211) Roudnice nad Labem



Členění obce

Úplný kód části obce PRVKUK	Název části obce	Kód části obce PRVKUK	Kód části obce RÚIAN
CZ042.3506.4211.0243.01	Černouček	01807	18074

B. CHARAKTERISTIKA OBCE

B.1 Základní informace o obci

Obec Černouček leží na jižní hranici litoměřického okresu, v oblasti zvané Podřipsko. Zástavba je poměrně soustředěná, venkovského charakteru. Je to vesnice starobylého původu, starší zástavba je doplněna menším množstvím novějších rodinných domů a zemědělským areálem, který je jediným větším zemědělsko - průmyslovým objektem. Provozovna ZD Vražkov (sušárna a sklad obilí, truhlárna, kovárna, údržbářská dílna, sušárnou chmele). Obec se rozkládá v nadmořské výšce 234 - 250 m n.m., zástavbou protéká pouze místní potok, který přitéká do Vražkovského potoka vzdáleného 1,2 km. Svým územím zasahuje do CHOPAV Severočeská křída.

B.2 Demografický vývoj

Bydlící obyvatelé	Počet bydlících obyvatel					
	2002	2005	2011	2018	2025	2030
trvale bydlící	260	296	282	271	261	254
přechodně bydlící	52	64	0	0	0	0
celkem	312	360	282	271	261	254

C. VODOVODY

C.1 Počet obyvatel připojených na vodovod

Počet připojených obyvatel					
2002	2005	2011	2018	2025	2030
191	231	307	211	227	241

C.2 Vodovody – popis stávajícího stavu

Obec Černouček je zásobena z oblastního vodovodu Žernoseky skupinový vodovod Roudnice nad Labem (OZ-SK.LT.010.23), jeho provozní částí Podřipsko.

Vodovod Podřipsko zásobuje: Krabčice, Rovné, Vesce, Ctiněves, Černouček a Horní Beřkovice. Pro jmenované lokality je voda z vodojemu Hostěraz 2x 650 m³ (247,72/242,81) čerpána výtlačným řadem z litiny DN 150 do místních vodojemů.

Voda je do obce přiváděna gravitačně přes Ctiněves z vodojemu Říp 2x 150 m³ (294,54/291,06).

Vodovod je v majetku obce Černouček, provozovatelem jsou Severočeské vodovody a kanalizace, a.s.

C.3 Vodovody – popis návrhového stavu

Systém zásobení Černoučku se nebude v budoucnosti měnit.

V souladu s územním plánem navrhujeme rozšíření vodovodní sítě pro plánovanou zástavbu v rámci PRVKUK až po roce 2030.

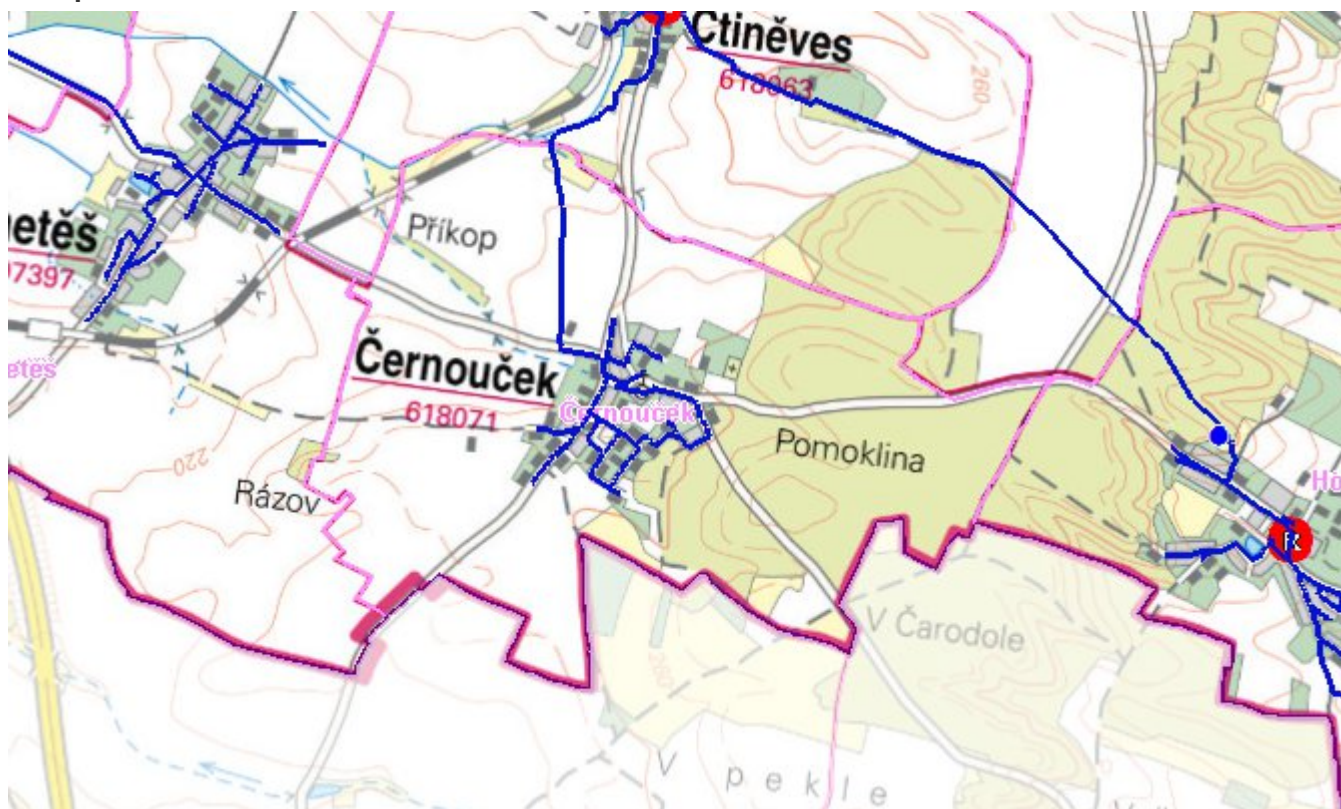
C.4 Nouzové zásobování vodou za krizové situace

Pro zajištění krizového zásobování pitnou vodou jsou vytipovány podzemní zdroje Vlastislav Kaple, Velké Žernoseky a vrty Malešov.

Nouzové zásobování **pitnou vodou** bude zajišťováno dopravou pitné vody v množství maximálně 15 l/den x obyvatel cisternami v rámci závodu Severočeské vodovody a kanalizace, a.s. Zásobení pitnou vodou bude doplňováno balenou vodou.

Nouzové zásobování **užitkovou vodou** bude zajišťováno z vodovodu pro veřejnou potřebu. Při využívání zdrojů pro zásobení užitkovou vodou se bude postupovat podle pokynů územně příslušného hygienika.

Mapa



Bodové objekty

Ke kartě nejsou přiřazeny žádné bodové objekty typu vodovod

D. KANALIZACE A ČOV

D.1 Počet obyvatel připojených na ČOV

Počet připojených obyvatel					
2002	2005	2011	2018	2025	2030
0	0	0	222	214	208

D.2 Kanalizace – popis stávajícího stavu

V obci Černouček byla vybudována oddílná splašková kanalizace v celkové délce 4,325 km z plastových kanalizačních trub profilu DN 250 a DN 300. Odpadní vody jsou společně s obcí Ctiněves odváděny kmenovou stokou DN 300 délky 1,250 km přes kanalizační sítě obcí Mnetěš a Vražkov do kanalizační sítě obce Straškov a odtud pak k likvidaci na centrální čistírně Straškov.

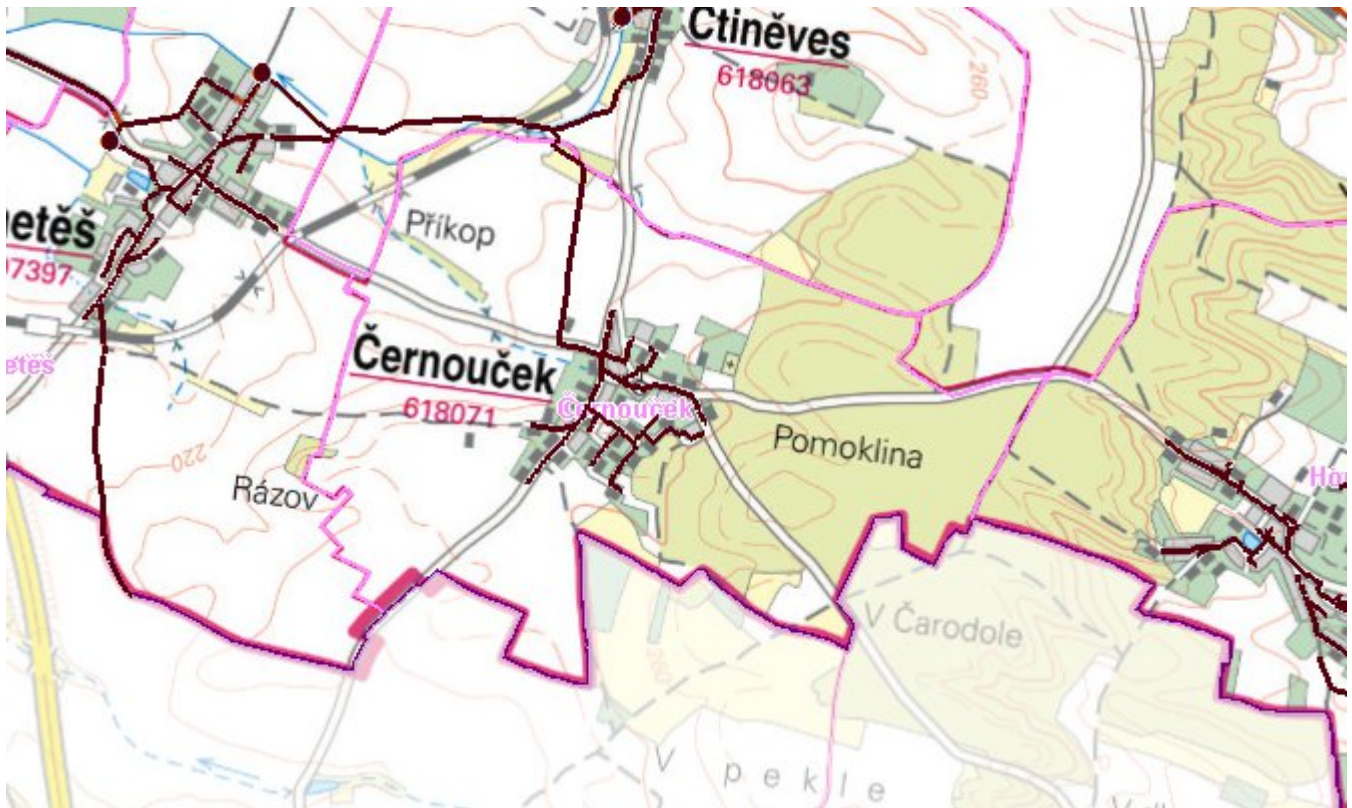
Z jednoho objektu se budou odpadní vody odvázet fekálními vozy k likvidaci na ČOV Litoměřice.

Dešťové vody jsou odváděny pomocí příkopů, struh a propustků do recipientů a vsakovány do terénu.

D.3 Kanalizace – popis návrhového stavu

Do roku 2030 nejsou navrhována žádná investiční opatření.

Mapa



Bodové objekty

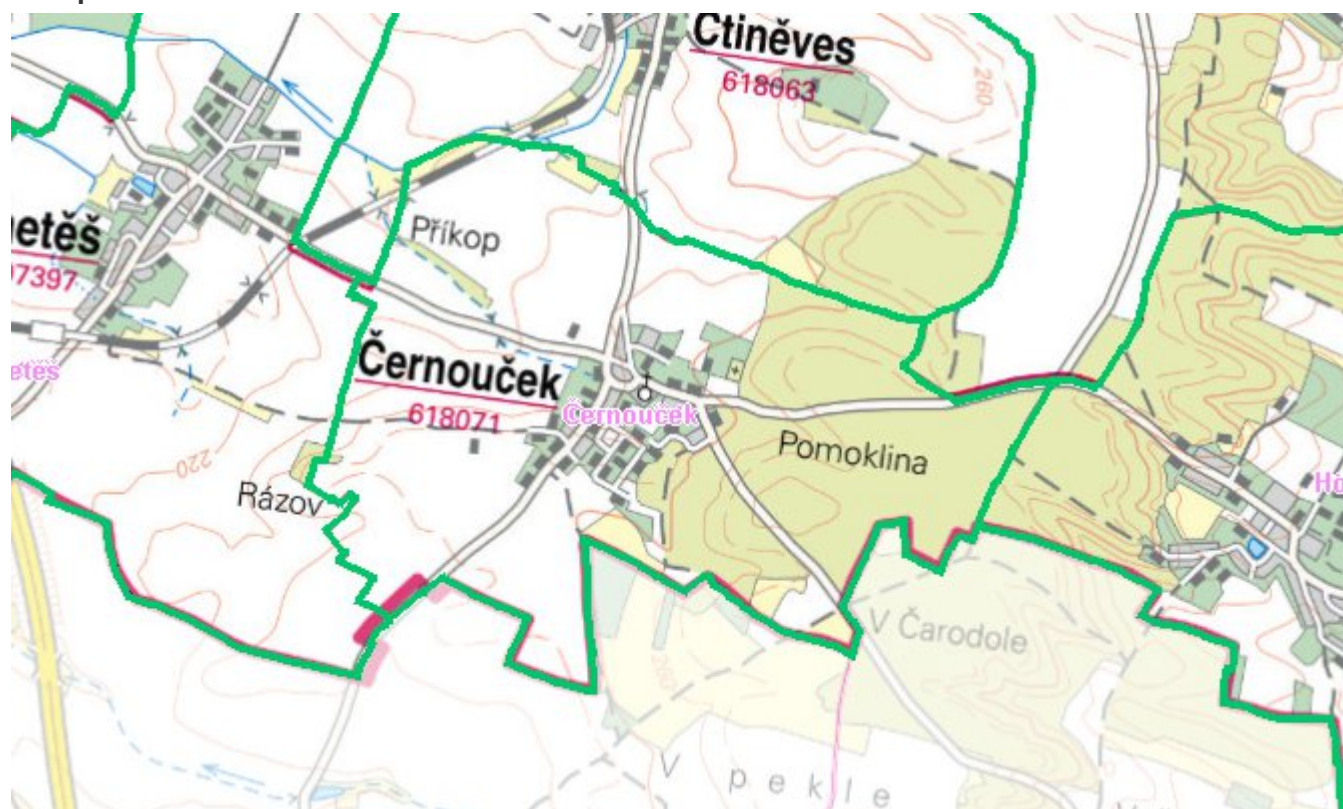
Ke kartě nejsou přiřazeny žádné bodové objekty typu kanalizace

E. EKONOMICKÁ ČÁST

Předpokládané investiční náklady v letech 2018 - 2030 [tis. Kč]

Typ investice		
Vodovody	Kanalizace	Celkem
0,0	0,0	0,0

Mapa



F. VODOPRÁVNÍ ROZHODNUTÍ

Vodoprávní úřad	ČJ	Popis rozhodnutí	Výroky	Datum vydání	Soubory
-----------------	----	------------------	--------	--------------	---------