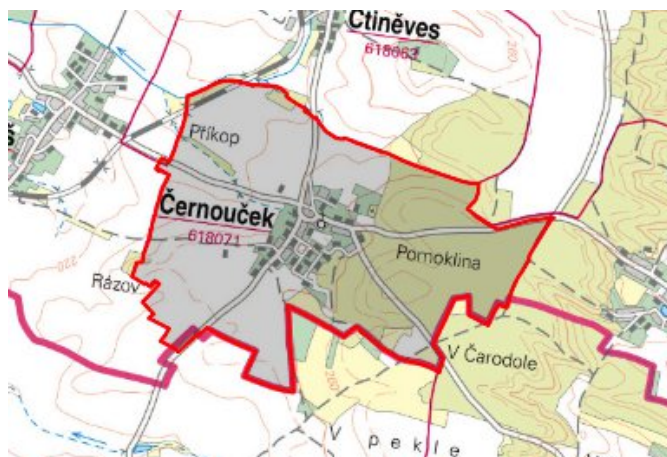


# Černouček - CZ042.3506.4211.0243.01

## A. OBEC

### Černouček

<b>Číslo obce PRVKUK</b>	0243
<b>Kód obce PRVKUK</b>	CZ042.3506.4211.0243
<b>Kód obce</b>	542423
<b>Číslo ORP (ČSÚ)</b> <b>Název ORP</b>	841 (4211) Roudnice nad Labem



### Členění obce

<b>Úplný kód části obce PRVKUK</b>	<b>Název části obce</b>	<b>Kód části obce PRVKUK</b>	<b>Kód části obce RÚIAN</b>
CZ042.3506.4211.0243.01	Černouček	01807	18074

## B. CHARAKTERISTIKA OBCE

### B.1 Základní informace o obci

Obec Černouček leží na jižní hranici litoměřického okresu, v oblasti zvané Podřipsko. Jedná se o obec do 260 trvale žijících obyvatel, s 2 objekty využívanými pro rodinnou rekreaci. Zástavba je poměrně soustředěná, venkovského charakteru. Je to vesnice starobylého původu, starší zástavba je doplněna menším množstvím novějších rodinných domů a zemědělským areálem, který je jediným větším zemědělsko - průmyslovým objektem. Provozovna ZD Vražkov (sušárna a sklad obilí, truhlárna, kovárna, údržbářská dílna, sušárnou chmele). Obec se rozkládá v nadmořské výšce 234 - 250 m n.m., zástavbou protéká pouze místní potok, který přitéká do Vražkovského potoka vzdáleného 1,2 km. Svým územím zasahuje do CHOPAV Severočeská křída a do ochranného pásma vodního zdroje. Nepředpokládá se výrazný rozvoj obce, ale nárůst obyvatel ano, připravuje se výstavba cca 37 rodinných domů.

## B.2 Demografický vývoj

Bydlící obyvatelé	Počet bydlících obyvatel					
	2002	2005	2011	2018	2025	2030
trvale bydlící	260	296	358	420	-	-
přechodně bydlící	52	64	84	104	-	-
<b>celkem</b>	<b>312</b>	<b>360</b>	<b>442</b>	<b>524</b>	-	-

## C. VODOVODY

### C.1 Počet obyvatel připojených na vodovod

Počet připojených obyvatel					
2002	2005	2011	2018	2025	2030
191	231	307	399	-	-

### C.2 Vodovody – popis stávajícího stavu

Obec Černouček je zásobena z oblastního vodovodu Žernoseky skupinový vodovod Roudnice nad Labem (OZ-SK.LT.010.23), jeho provozní částí Podřipsko.

Vodovod Podřipsko zásobuje: Krabčice, Rovné, Vesce, Ctiněves, Černouček a Horní Beřkovice. Pro jmenované lokality je voda z vodojemu Hostěraz 2x 650 m<sup>3</sup> (247,72/242,81) čerpána výtlačným řadem z litiny DN 150 do místních vodojemů.

Voda je do obce přiváděna gravitačně přes Ctiněves z vodojemu Říp 2x 150 m<sup>3</sup> (294,54/291,06).

Na rozvodnou síť je připojeno 73% obyvatel.

Vodovod je v majetku obce Černouček, provozovatelem jsou Severočeské vodovody a kanalizace, a.s.

### C.3 Vodovody – popis návrhového stavu

Systém zásobení Černoučku se nebude v budoucnosti měnit.

V souladu s územním plánem navrhujeme rozšíření vodovodní sítě pro plánovanou zástavbu v rámci PRVKUK až po roce 2015.

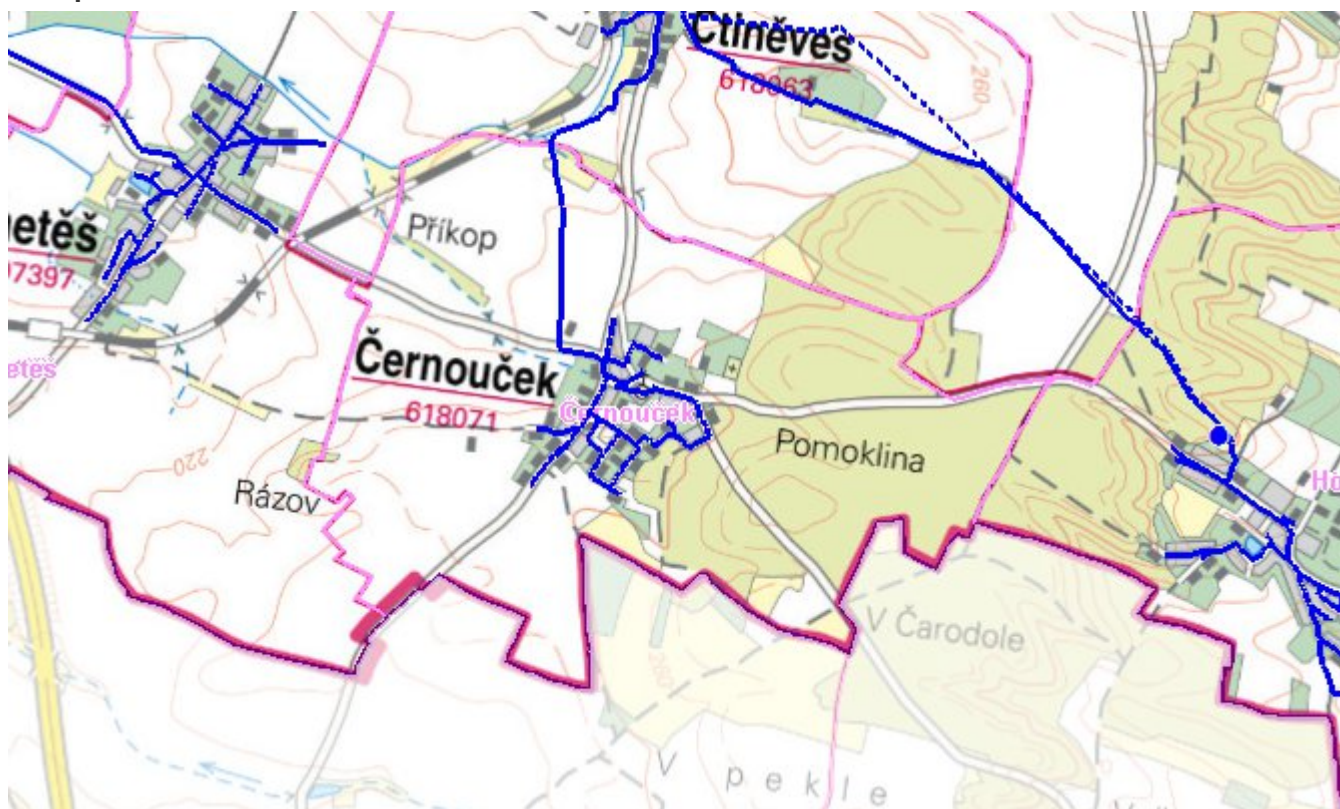
### C.4 Nouzové zásobování vodou za krizové situace

Pro zajištění krizového zásobování pitnou vodou jsou vytipovány podzemní zdroje Vlastislav Kaple, Velké Žernoseky a vrty Malešov.

Nouzové zásobování **pitnou vodou** bude zajišťováno dopravou pitné vody v množství maximálně 15 l/den×obyvatele cisternami v rámci závodu Severočeské vodovody a kanalizace, a.s. Zásobení pitnou vodou bude doplňováno balenou vodou.

Nouzové zásobování **užitkovou vodou** bude zajišťováno z vodovodu pro veřejnou potřebu. Při využívání zdrojů pro zásobení užitkovou vodou se bude postupovat podle pokynů územně příslušného hygienika.

## Mapa



## Bodové objekty

Ke kartě nejsou přiřazeny žádné bodové objekty typu vodovod

## D. KANALIZACE A ČOV

### D.1 Počet obyvatel připojených na ČOV

Počet připojených obyvatel					
2002	2005	2011	2018	2025	2030
0	0	0	417	-	-

### D.2 Kanalizace – popis stávajícího stavu

V obci Černouček není v současnosti vybudovaný systém veřejné kanalizace. Splaškové vody od obyvatel jsou zachycovány v bezodtokových jímkách odkud se vyvázejí na ČOV Horní Beřkovic (100%), do vzdálenosti 5 km nebo na ČOV Roudnice nad Labem.

Dešťové vody jsou odváděny pomocí příkopů, struh a propustků do recipientů a vsakovány do terénu.

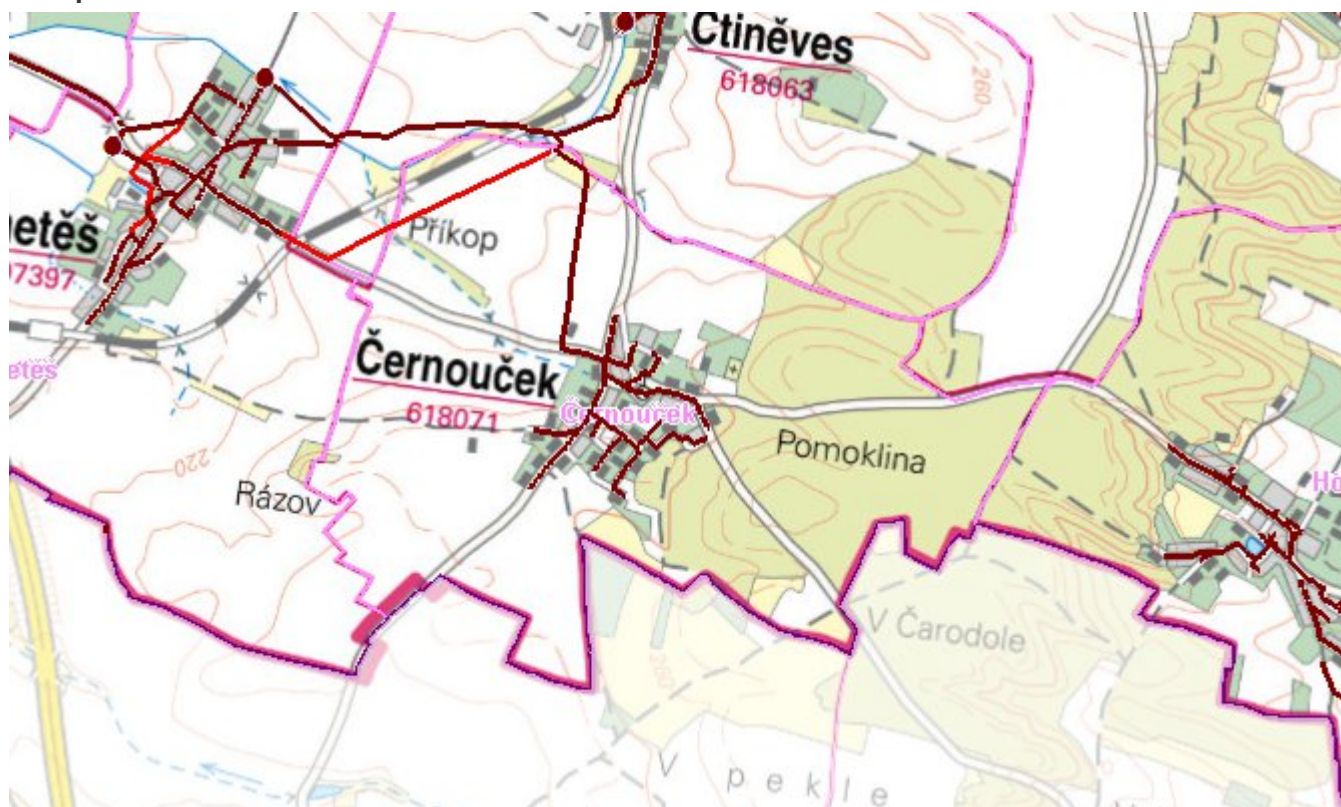
## D.3 Kanalizace – popis návrhového stavu

V obci Černouček je uvažováno s výstavbou nové kanalizační sítě. Oddílná splašková kanalizace v celkové délce 4,325 km bude vybudována z plastových kanalizačních trub profilu DN 250 a DN 300.

Odpadní vody budou společně s obcí Ctiněves odváděny kmenovou stokou DN 300 délky 1,250 km přes kanalizační sítě obcí Mnetěš a Vražkov do kanalizační sítě obce Straškov a odtud pak k likvidaci na centrální čistírně Straškov.

Z jednoho objektu se budou odpadní vody odvázet fekálními vozy k likvidaci na ČOV obce Straškov nebo ČOV Roudnice nad Labem.

### Mapa



### Bodové objekty

Ke kartě nejsou přiřazeny žádné bodové objekty typu kanalizace

## E. EKONOMICKÁ ČÁST

Předpokládané investiční náklady v letech 2018 - 2030 [tis. Kč]

Typ investice		
Vodovody	Kanalizace	Celkem
0,0	0,0	0,0



# Mapa

