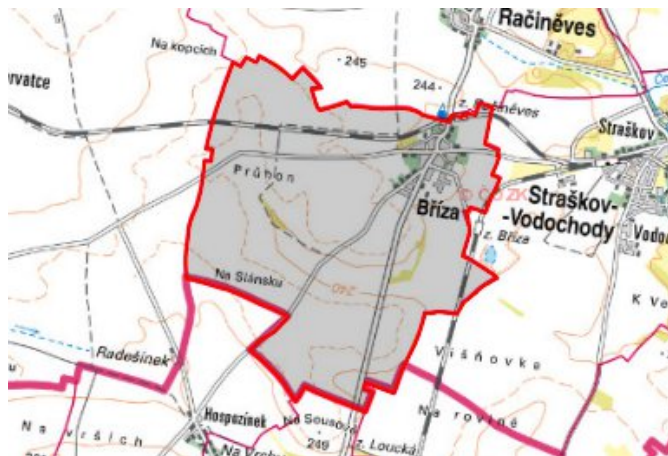


# Bříza - CZ042.3506.4211.0239.01 - návrhový stav k připomínkám 2022

## A. OBEC

### Bříza

<b>Číslo obce PRVKUK</b>	0239
<b>Kód obce PRVKUK</b>	CZ042.3506.4211.0239
<b>Kód obce</b>	564648
<b>Číslo ORP (ČSÚ)</b> <b>Název ORP</b>	841 (4211) Roudnice nad Labem



### Členění obce

<b>Úplný kód části obce PRVKUK</b>	<b>Název části obce</b>	<b>Kód části obce PRVKUK</b>	<b>Kód části obce RÚIAN</b>
CZ042.3506.4211.0239.01	Bříza	01508	15083

## B. CHARAKTERISTIKA OBCE

### B.1 Základní informace o obci

Obec Bříza leží u jižních hranic okresu (zároveň hranice Ústeckého kraje). Dochází zde také ke stárnutí obyvatelstva, vzhledem ke skutečnosti, že v obci nedochází k výstavbě nových rodinných domů a tím pádem přílivu mladších. Zástavba je poměrně soustředěná, venkovského charakteru se zemědělstvím (Astur a.s. Straškov-Vodochody). Obec se rozkládá v nadmořské výšce 226 – 247 m n.m. Obec je bez recipientu. Mimo obec (2 km) se nachází Čepel. Svým územím zasahuje do CHOPAV Severočeská křída a do ochranného pásma vodního zdroje. Nepředpokládá se výrazný rozvoj obce.

## B.2 Demografický vývoj

Bydlící obyvatelé	Počet bydlících obyvatel					
	2002	2005	2011	2018	2025	2030
trvale bydlící	355	360	412	365	381	394
přechodně bydlící	60	60	123	144	100	70
<b>celkem</b>	<b>415</b>	<b>420</b>	<b>535</b>	<b>509</b>	<b>481</b>	<b>464</b>

## C. VODOVODY

### C.1 Počet obyvatel připojených na vodovod

Počet připojených obyvatel					
2002	2005	2011	2018	2025	2030
323	331	345	449	456	464

### C.2 Vodovody – popis stávajícího stavu

Obec Bříza je zásobována ze skupinového vodovodu Roudnice nad Labem (OZ-SK.LT.010.17), konkrétně z provozní části Račiněves, která zásobuje Račiněves, Břízu, Straškov a Vodochody. Z vodojemu Slavín- starý (1000 m<sup>3</sup>) a Slavín- nový (700 m<sup>3</sup>) je voda dopravována řadem PVC D225 přes Račiněves do věžového vodojemu Bříza 200 m<sup>3</sup> (269,73/263,30). Odsud vodovod pokračuje řadem PVC 150 do obce Břízy.

Zásobní síť pokrývá celé zastavěné území obce, zásobuje většinu obyvatel. Vodovod je v majetku SVS a.s., provozovatelem jsou Severočeské vodovody a kanalizace, a.s.

### C.3 Vodovody – popis návrhového stavu

Systém zásobení Břízy se nebude v budoucnosti měnit.

Do roku 2030 je navržena výměna azbestocementových potrubí za potrubí z tvárné litiny nebo PE.

V budoucnu navrhujeme rozšířit stávající akumulaci pro zásoběné obce o věžový vodojem Bříza II. 100 m<sup>3</sup>. V souladu s územním plánem navrhujeme rozšíření vodovodní sítě pro plánovanou zástavbu v rámci PRVKUK až po roce 2030.

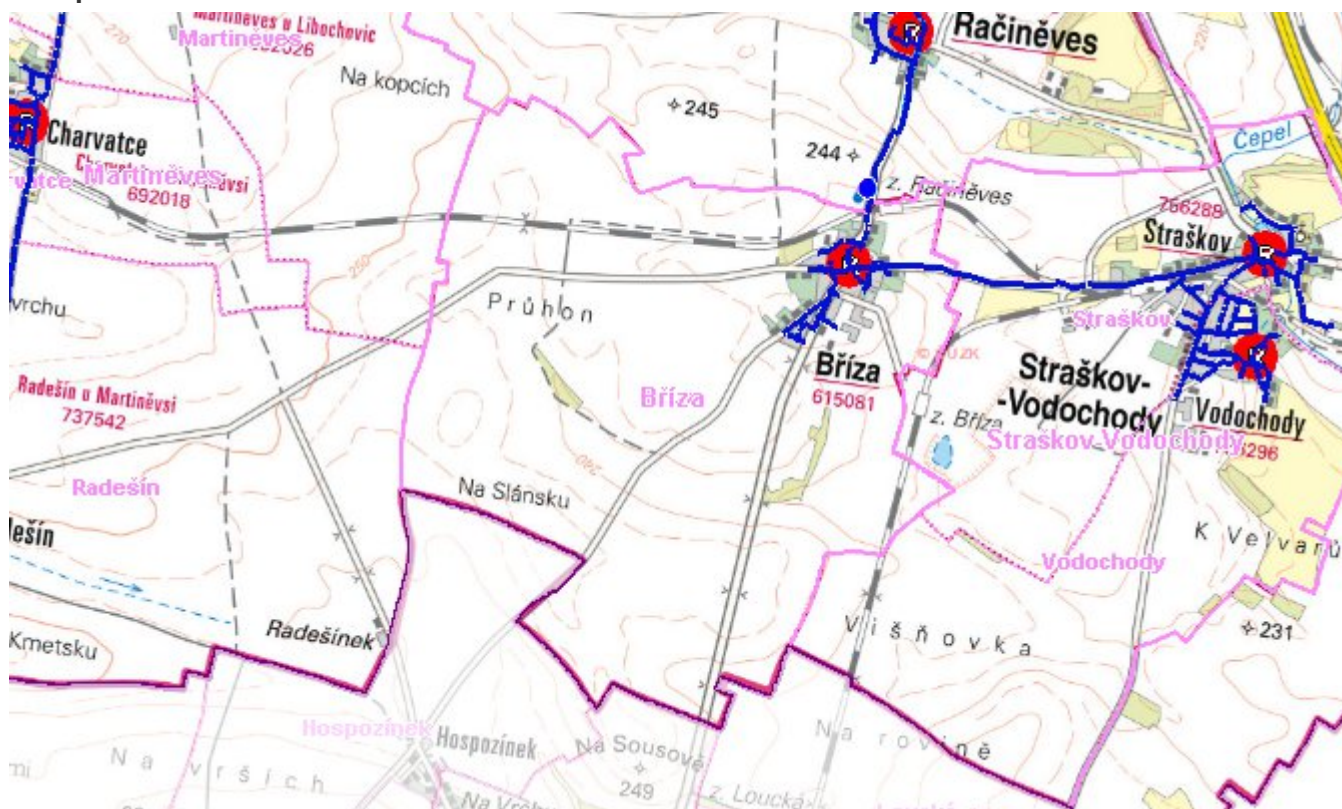
## C.4 Nouzové zásobování vodou za krizové situace

Pro zajištění krizového zásobování pitnou vodou jsou vytipovány podzemní zdroje Vlastislav Kaple, Velké Žernoseky a vrty Malešov.

Nouzové zásobování **pitnou vodou** bude zajišťováno dopravou pitné vody v množství maximálně 15 l/den×obyvatele cisternami v rámci závodu Severočeské vodovody a kanalizace, a.s. Zásobení pitnou vodou bude doplňováno balenou vodou.

Nouzové zásobování **užitkovou vodou** bude zajišťováno z vodovodu pro veřejnou potřebu. Při využívání zdrojů pro zásobení užitkovou vodou se bude postupovat podle pokynů územně příslušného hygienika.

### Mapa



### Bodové objekty

Ke kartě nejsou přiřazeny žádné bodové objekty typu vodovod

## D. KANALIZACE A ČOV

### D.1 Počet obyvatel připojených na ČOV

Počet připojených obyvatel					
2002	2005	2011	2018	2025	2030
36	38	39	314	329	339



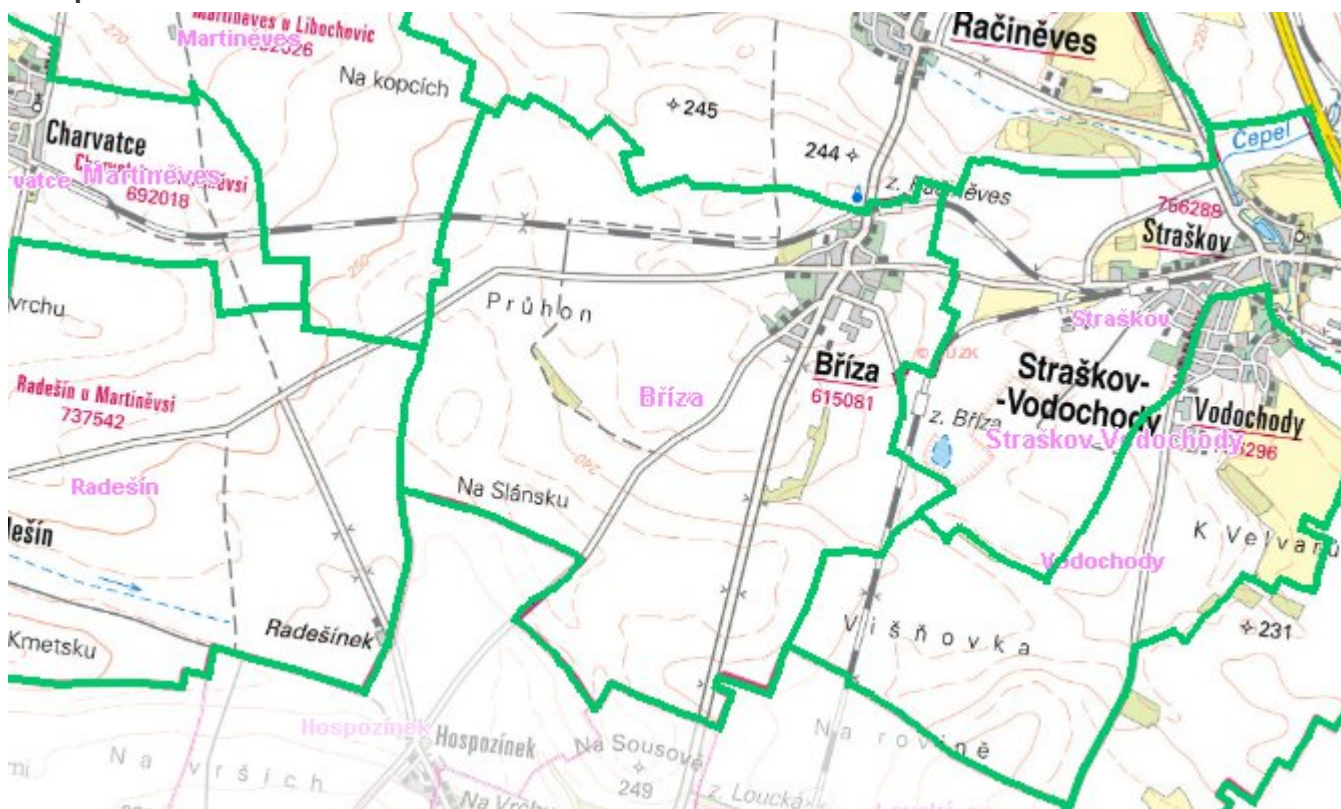


## E. EKONOMICKÁ ČÁST

Předpokládané investiční náklady v letech 2018 - 2030 [tis. Kč]

Typ investice		
Vodovody	Kanalizace	Celkem
2 461,0	0,0	2 461,0

### Mapa



## F. VODOPRÁVNÍ ROZHODNUTÍ

Vodoprávní úřad	ČJ	Popis rozhodnutí	Výroky	Datum vydání	Soubory
-----------------	----	------------------	--------	--------------	---------