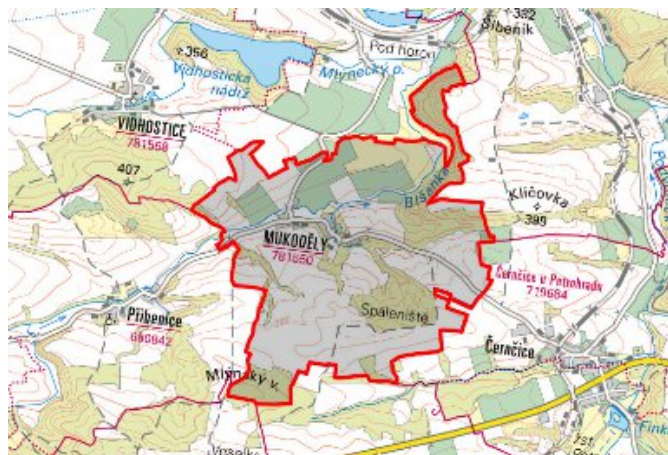


Vroutek - CZ042.3507.4210.0236.04

A. OBEC

Vroutek

Číslo obce PRVKUK	0236
Kód obce PRVKUK	CZ042.3507.4210.0236
Kód obce	566934
Číslo ORP (ČSÚ) Název ORP	868 (4210) Podbořany



Členění obce

Úplný kód části obce PRVKUK	Název části obce	Kód části obce PRVKUK	Kód části obce RÚIAN
CZ042.3507.4210.0236.04	Mukoděly	18155	18152

B. CHARAKTERISTIKA OBCE

B.1 Základní informace o obci

Obec Mukoděly leží v údolí mezi Doupovskými horami a Rakovnickou pahorkatinou. Zástavba je tvořena rodinnými domy podél komunikací. Jedná se o ryze chalupářskou obec se zbytky objektů sloužících k zemědělské výrobě. Obec se rozkládá v nadmořské výšce 320,00 – 340,00 m n. m. Trvale bydlící obyvatelé jsou převážně důchodového věku. Obcí protéká potok Bělánský. Obec náleží do povodí řeky Ohře. Nárůst obyvatelstva se nepředpokládá. V obci nejsou pracovní příležitosti v oblasti zemědělství.

B.2 Demografický vývoj

Bydlící obyvatelé	Počet bydlících obyvatel					
	2002	2005	2011	2018	2025	2030
trvale bydlící	8	8	9	10	9	9
přechodně bydlící	42	42	0	0	0	0
celkem	50	50	9	10	9	9

C. VODOVODY

C.1 Počet obyvatel připojených na vodovod

Počet připojených obyvatel					
2002	2005	2011	2018	2025	2030
0	0	0	0	0	0

C.2 Vodovody – popis stávajícího stavu

Obec Mukoděly nemá vodovod, zásobování vodou je domovními studnami. Voda v domovních studnách neodpovídá požadavků vyhl. 252/2004 Sb. na pitnou vodu a jsou zde překračovány limity obsahu dusičnanů a bakteriologického znečištění. Vydátnost studní je z části dostatečná.

C.3 Vodovody – popis návrhového stavu

S ohledem na velikost obce Mukoděly není investičně výhodné budovat nový vodovod. Navrhujeme i nadále individuální zásobování vodou z domovních studní. Zásobování pitnou vodou navrhujeme balenou vodou.

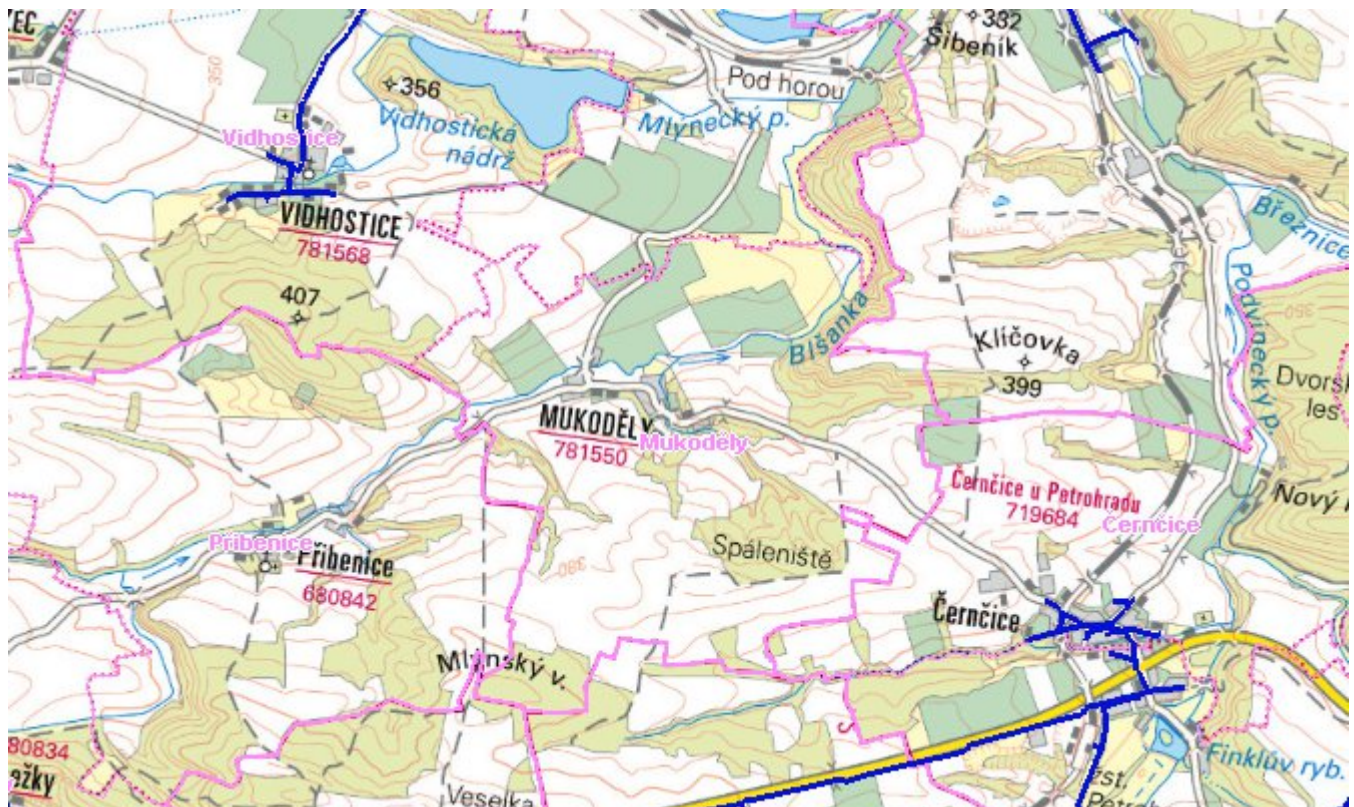
C.4 Nouzové zásobování vodou za krizové situace

Pro zajištění krizového zásobování vodou byly vytipovány podzemní zdroje – Valov a vrty Holedeč 8, 9, 10, 11.

Nouzové zásobování **pitnou vodou** bude zajišťováno dopravou pitné vody v množství maximálně 15 l/den×obyvatele cisternami v rámci závodu Severočeské vodovody a kanalizace, a.s. Zásobení pitnou vodou bude doplňováno balenou vodou.

Nouzové zásobování **užitkovou vodou** bude zajišťováno z domovních studní. Při využívání zdrojů pro zásobení užitkovou vodou se bude postupovat podle pokynů územně příslušného hygienika.

Mapa



Bodové objekty

Ke kartě nejsou přiřazeny žádné bodové objekty typu vodovod

D. KANALIZACE A ČOV

D.1 Počet obyvatel připojených na ČOV

Počet připojených obyvatel					
2002	2005	2011	2018	2025	2030
0	0	0	0	0	0

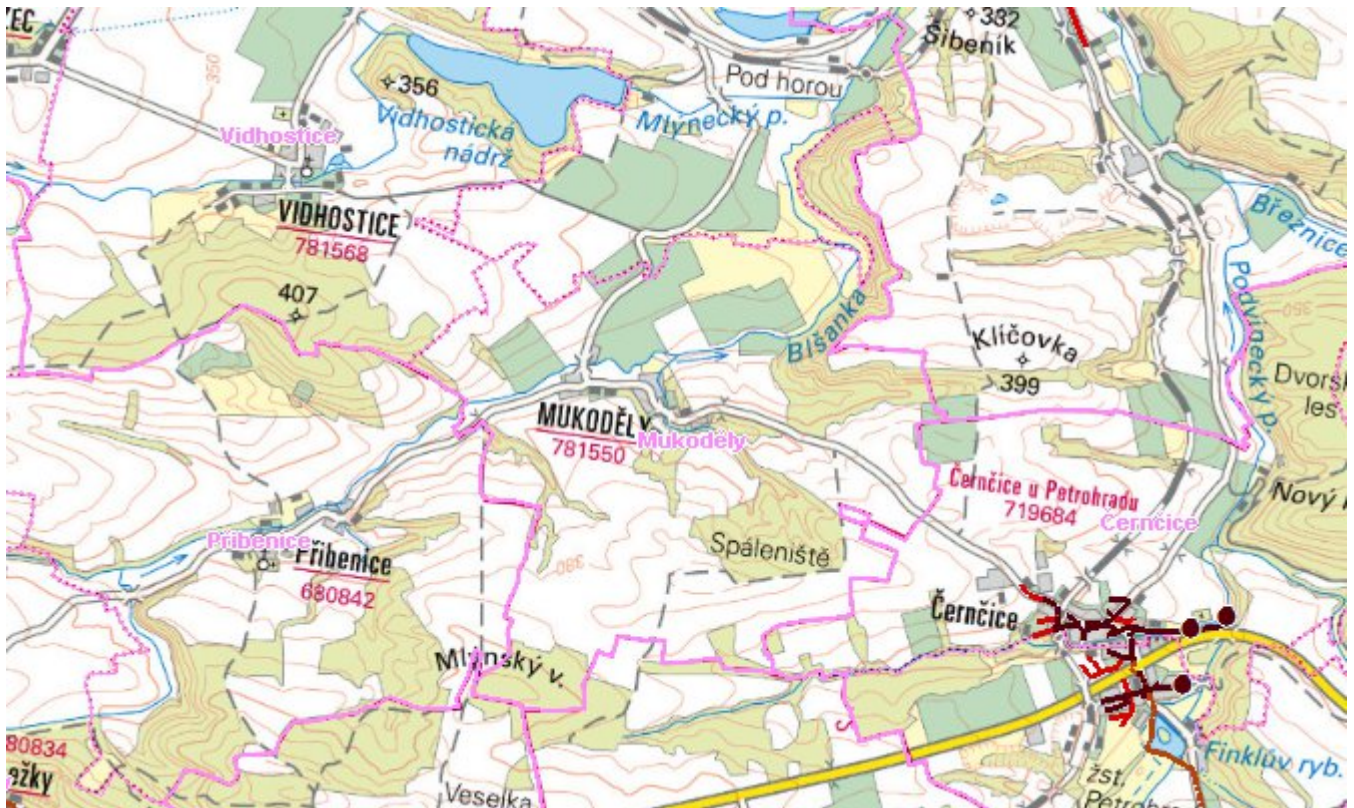
D.2 Kanalizace – popis stávajícího stavu

Obec Mukoděly nemá kanalizační systém. Odpadní vody od 100 % trvale bydlících obyvatel jsou akumulovány v bezodtokových jímkách a vyváženy na ČOV Podbořany.

D.3 Kanalizace – popis návrhového stavu

S ohledem na velikost obce Mukoděly není investičně a provozně výhodné budovat čistírnu odpadních vod a kanalizační síť.

Mapa



Bodové objekty

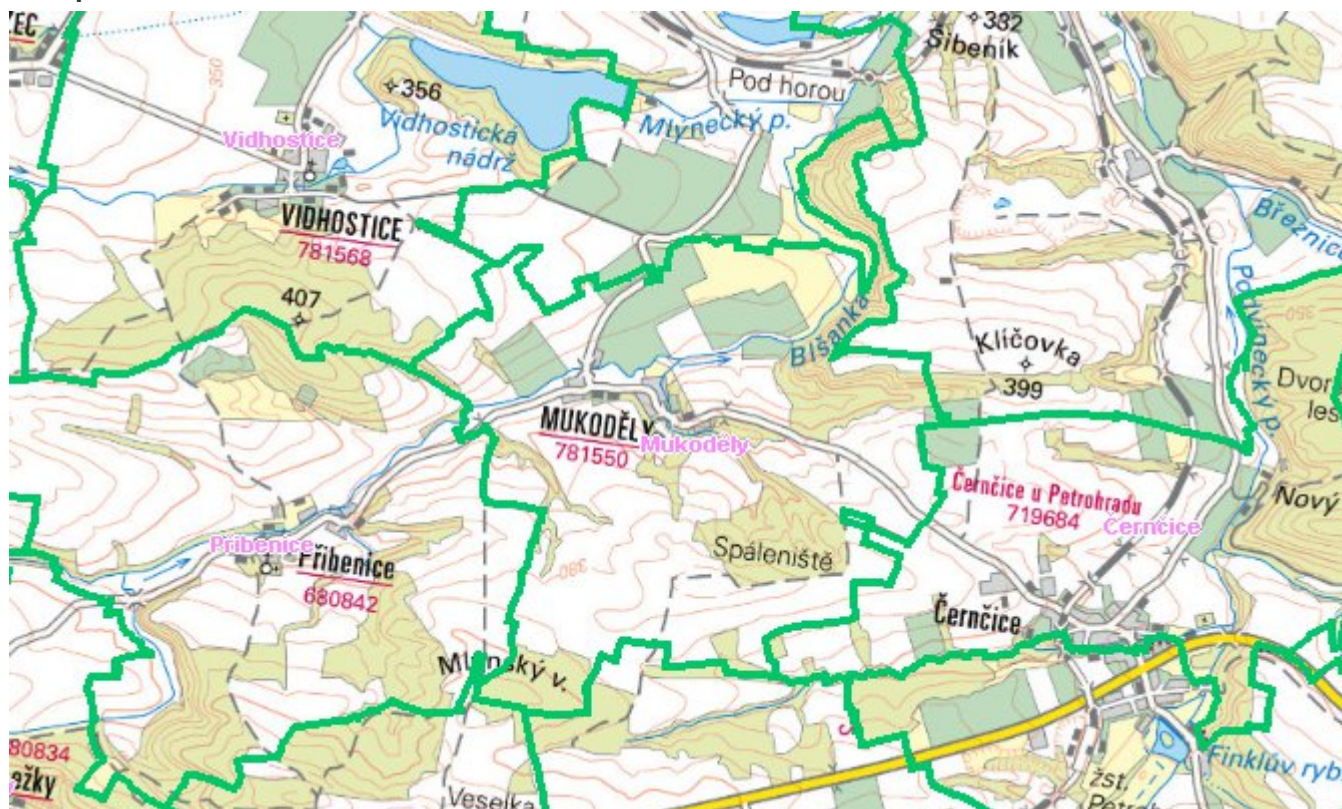
Ke kartě nejsou přiřazeny žádné bodové objekty typu kanalizace

E. EKONOMICKÁ ČÁST

Předpokládané investiční náklady v letech 2018 - 2030 [tis. Kč]

Typ investice		
Vodovody	Kanalizace	Celkem
0,0	0,0	0,0

Mapa



F. VODOPRÁVNÍ ROZHODNUTÍ

Vodoprávní úřad	ČJ	Popis rozhodnutí	Výroky	Datum vydání	Soubory
Podbořany	ŽP/13267/2020/Bla	rekonstrukce Mlýneckého potoka v ř. km 3,502 - 3,807 v intra	Stavební povolení k vodním dílům	25. 6. 2020	PDF