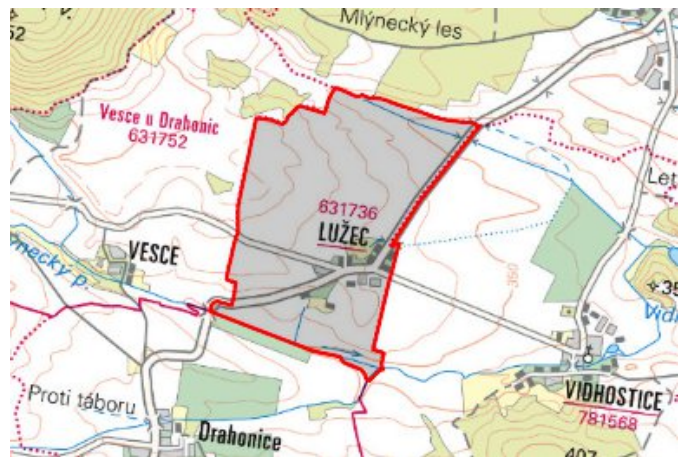


# Vroutek - CZ042.3507.4210.0236.02

## A. OBEC

### Vroutek

<b>Číslo obce PRVKUK</b>	0236
<b>Kód obce PRVKUK</b>	CZ042.3507.4210.0236
<b>Kód obce</b>	566934
<b>Číslo ORP (ČSÚ)</b> <b>Název ORP</b>	868 (4210) Podbořany



### Členění obce

<b>Úplný kód části obce PRVKUK</b>	<b>Název části obce</b>	<b>Kód části obce PRVKUK</b>	<b>Kód části obce RÚIAN</b>
CZ042.3507.4210.0236.02	Lužec	03173	31739

## B. CHARAKTERISTIKA OBCE

### B.1 Základní informace o obci

Obec Lužec leží v údolí mezi Doupovskými horami a Rakovnickou pahorkatinou. Zástavba je tvořena rodinnými domy podél komunikací. Obec se rozkládá v nadmořské výšce 365,00 - 375,00 m n. m. Obcí protéká bezejmenný potok. Obec náleží do povodí řeky Ohře. V budoucnu se předpokládá nárůst obyvatelstva. V obci jsou pracovní příležitosti v zemědělské výrobě.

### B.2 Demografický vývoj

<b>Bydlící obyvatelé</b>	<b>Počet bydlících obyvatel</b>					
	<b>2002</b>	<b>2005</b>	<b>2011</b>	<b>2018</b>	<b>2025</b>	<b>2030</b>
trvale bydlící	25	25	26	48	238	375
přechodně bydlící	15	15	0	0	0	0
<b>celkem</b>	<b>40</b>	<b>40</b>	<b>26</b>	<b>48</b>	<b>238</b>	<b>375</b>

## C. VODOVODY

### C.1 Počet obyvatel připojených na vodovod

Počet připojených obyvatel					
2002	2005	2011	2018	2025	2030
0	0	0	0	0	0

### C.2 Vodovody – popis stávajícího stavu

Obec Lužec nemá vodovod, zásobování vodou je domovními studnami. Voda v domovních studnách neodpovídá požadavků vyhl.252/2004 Sb. na pitnou vodu a jsou zde překračovány stanové limity pro obsah dusičnanů a bakteriologického znečištění. Vydátnost studní je dostatečná.

### C.3 Vodovody – popis návrhového stavu

V současnosti se zpracovává studie pro centrální zásobování vodou.

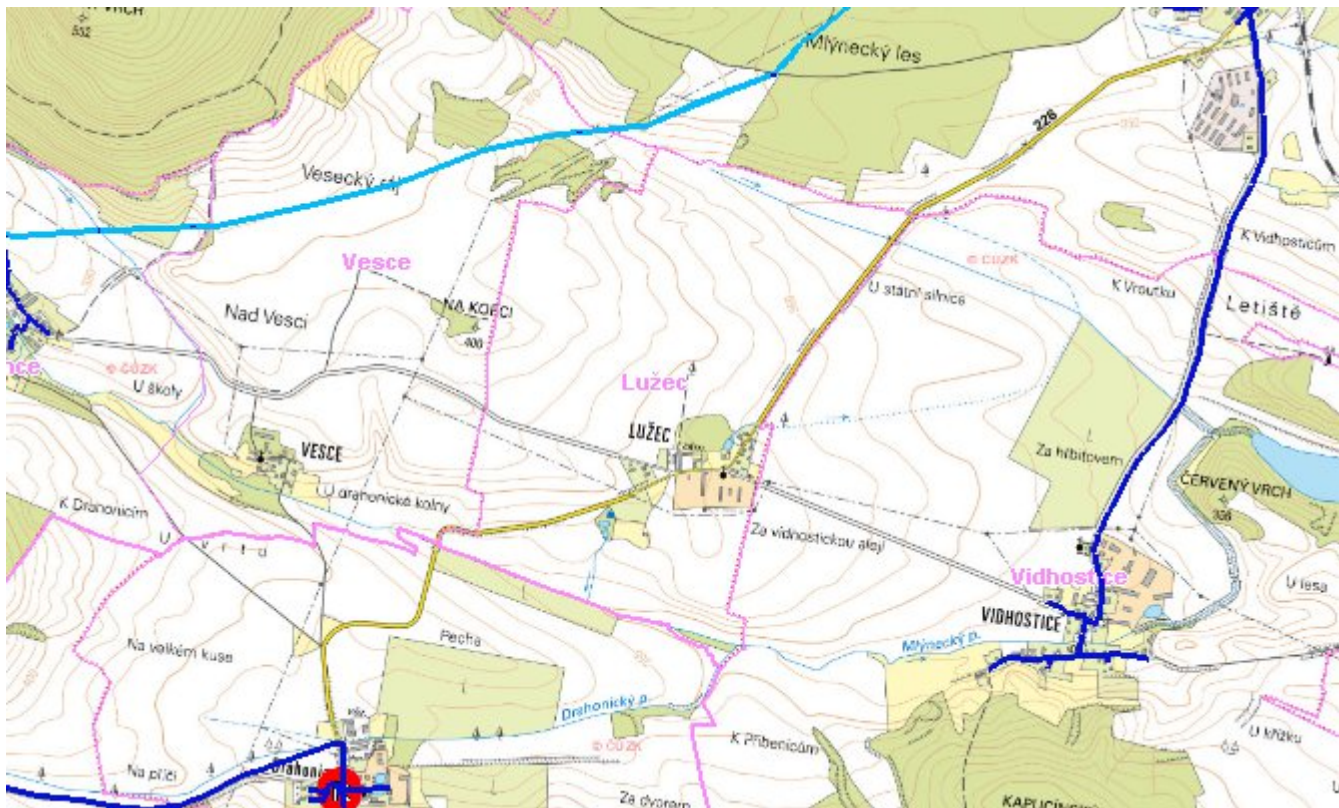
### C.4 Nouzové zásobování vodou za krizové situace

Pro zajištění krizového zásobování vodou byly vytipovány podzemní zdroje – Valov a vrty Holedeč 8, 9, 10, 11.

Nouzové zásobování **pitnou vodou** bude zajišťováno dopravou pitné vody v množství maximálně 15 l/den×obyvatele cisternami v rámci závodu Severočeské vodovody a kanalizace, a.s. Zásobení pitnou vodou bude doplňováno balenou vodou.

Nouzové zásobování **užitkovou vodou** bude zajišťováno z domovních studní. Při využívání zdrojů pro zásobení užitkovou vodou se bude postupovat podle pokynů územně příslušného hygienika.

# Mapa



## Bodové objekty

Ke kartě nejsou přiřazeny žádné bodové objekty typu vodovod

## D. KANALIZACE A ČOV

### D.1 Počet obyvatel připojených na ČOV

Počet připojených obyvatel					
2002	2005	2011	2018	2025	2030
0	0	0	0	0	0

### D.2 Kanalizace – popis stávajícího stavu

Obec Lužec nemá kanalizační systém. Odpadní vody od 55 % trvale bydlících obyvatel jsou akumulovány v bezodtokových jímkách s vyvážením na ČOV Podbořany a od 40 % trvale bydlících obyvatel jsou odpadní zachycovány v septicích s odtokem do vodoteče. 5 % obyvatel odvádí odpadní vody do domovních mikročistíren se vsakováním.

## D.3 Kanalizace – popis návrhového stavu

S ohledem na velikost obce Lužec není investičně a provozně výhodné budovat čistírnu odpadních vod a kanalizační síť.

Dle územního plánu je navržena výstavba splaškové gravitační kanalizace a ČOV s odpadem zaústěným do bezejmenné vodoteče, přítoku Mlýnského potoka. Do roku 2030 se tato výstavba nepředpokládá.

### Mapa



### Bodové objekty

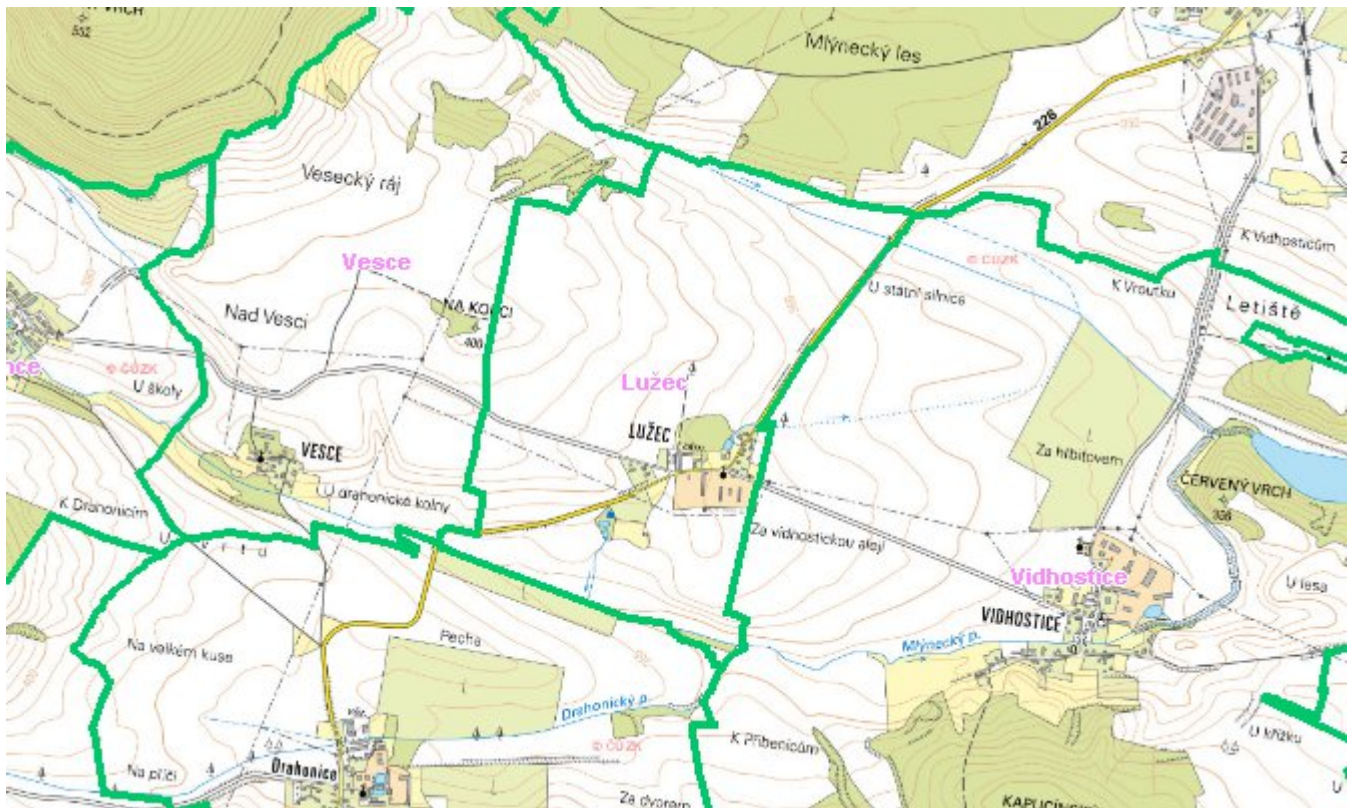
Ke kartě nejsou přiřazeny žádné bodové objekty typu kanalizace

## E. EKONOMICKÁ ČÁST

Předpokládané investiční náklady v letech 2018 - 2030 [tis. Kč]

Typ investice		
Vodovody	Kanalizace	Celkem
0,0	0,0	0,0

# Mapa



## F. VODOPRÁVNÍ ROZHODNUTÍ

Vodoprávní úřad	ČJ	Popis rozhodnutí	Výroky	Datum vydání	Soubory
Podbořany	ŽP/13267/2020/Bla	rekonstrukce Mlýneckého potoka v ř. km 3,502 - 3,807 v intra	Stavební povolení k vodním dílům	25. 6. 2020	<a href="#">PDF</a>