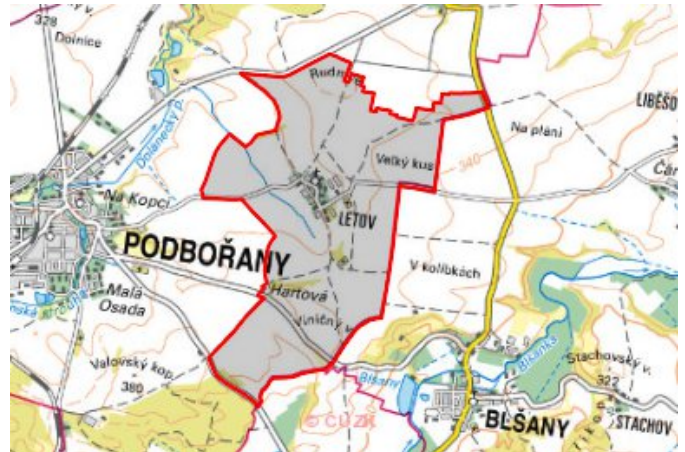


Podbořany - CZ042.3507.4210.0235.07 - návrhový stav k připomínkám 2022

A. OBEC

Podbořany

| | |
|------------------------------|-------------------------|
| Číslo obce PRVKUK | 0235 |
| Kód obce PRVKUK | CZ042.3507.4210.0235 |
| Kód obce | 566616 |
| Číslo ORP (ČSÚ) Název ORP | 868 (4210) Podbořany |



Členění obce

| Úplný kód části obce PRVKUK | Název části obce | Kód části obce PRVKUK | Kód části obce RÚIAN |
|-----------------------------|------------------|-----------------------|----------------------|
| CZ042.3507.4210.0235.07 | Letov | 12330 | 123307 |

B. CHARAKTERISTIKA OBCE

B.1 Základní informace o obci

Obec Letov leží na úpatí Rakovnické pahorkatiny. Zástavba je tvořena rodinnými domy podél komunikací. Obec se rozkládá v nadmořské výšce 335,00 - 360,00 m n. m. Obec náleží do povodí řeky Ohře. Nárůst obyvatelstva se nepředpokládá. V obci nejsou pracovní příležitosti.

B.2 Demografický vývoj

| Bydlící obyvatelé | Počet bydlících obyvatel | | | | | |
|-------------------|--------------------------|------------|------------|------------|------------|------------|
| | 2002 | 2005 | 2011 | 2018 | 2025 | 2030 |
| trvale bydlící | 125 | 125 | 129 | 135 | 130 | 127 |
| přechodně bydlící | 15 | 15 | 0 | 0 | 0 | 0 |
| celkem | 140 | 140 | 129 | 135 | 130 | 127 |

C. VODOVODY

C.1 Počet obyvatel připojených na vodovod

| Počet připojených obyvatel | | | | | |
|----------------------------|------|------|------|------|------|
| 2002 | 2005 | 2011 | 2018 | 2025 | 2030 |
| 110 | 110 | 110 | 125 | 125 | 125 |

C.2 Vodovody – popis stávajícího stavu

Obec Letov je zásobována vodou z místního vodovodu Letov OK-M-LN.009. Zdrojem vody je přívodní řad z vodárenské soustavy Karlovy Vary z ÚV Žlutice z VDJ Podbořany – 2 x 1500 m³ (393,00 / 397,50 m n. m.). Vodovodem je zásobována většina trvale bydlících obyvatel. Majitelem vodárenského zařízení je Severočeská vodárenská společnost a.s. a majetek provozují Severočeské vodovody a kanalizace, a.s. Vodovod je v celém rozsahu zástavby bez větších provozních problémů.

C.3 Vodovody – popis návrhového stavu

V současné době obec neuvažuje s výstavbou nové části vodovodní sítě.

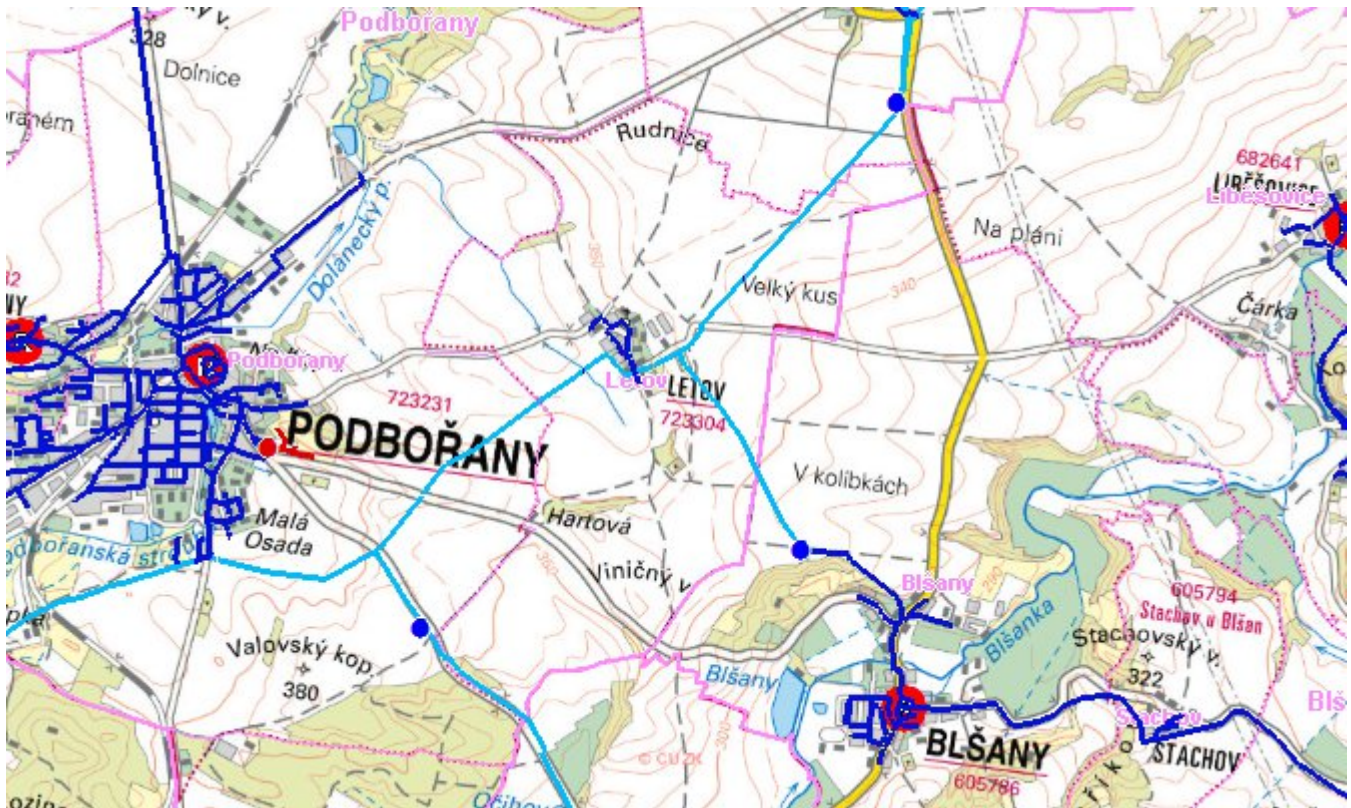
C.4 Nouzové zásobování vodou za krizové situace

Pro zajištění krizového zásobování vodou byly vytipovány podzemní zdroje – Valov a vrty Holedeč 8, 9, 10, 11.

Nouzové zásobování **pitnou vodou** bude zajišťováno dopravou pitné vody v množství maximálně 15 l/den×obyvatele cisternami v rámci závodu Severočeské vodovody a kanalizace, a.s. Zásobení pitnou vodou bude doplňováno balenou vodou.

Nouzové zásobování **užitkovou vodou** bude zajišťováno z veřejného vodovodu. Při využívání zdrojů pro zásobení užitkovou vodou se bude postupovat podle pokynů územně příslušného hygienika.

Mapa



Bodové objekty

Ke kartě nejsou přiřazeny žádné bodové objekty typu vodovod

D. KANALIZACE A ČOV

D.1 Počet obyvatel připojených na ČOV

| Počet připojených obyvatel | | | | | |
|----------------------------|------|------|------|------|------|
| 2002 | 2005 | 2011 | 2018 | 2025 | 2030 |
| 0 | 0 | 0 | 0 | 0 | 0 |

D.2 Kanalizace – popis stávajícího stavu

Obec Letov nemá kanalizační systém, odpadní vody od 40 % trvale bydlících obyvatel jsou zachycovány v septických se vsakováním a od 60 % trvale bydlících obyvatel jsou akumulovány v bezodtokových jímkách s vyvážením na ČOV Podbořany.

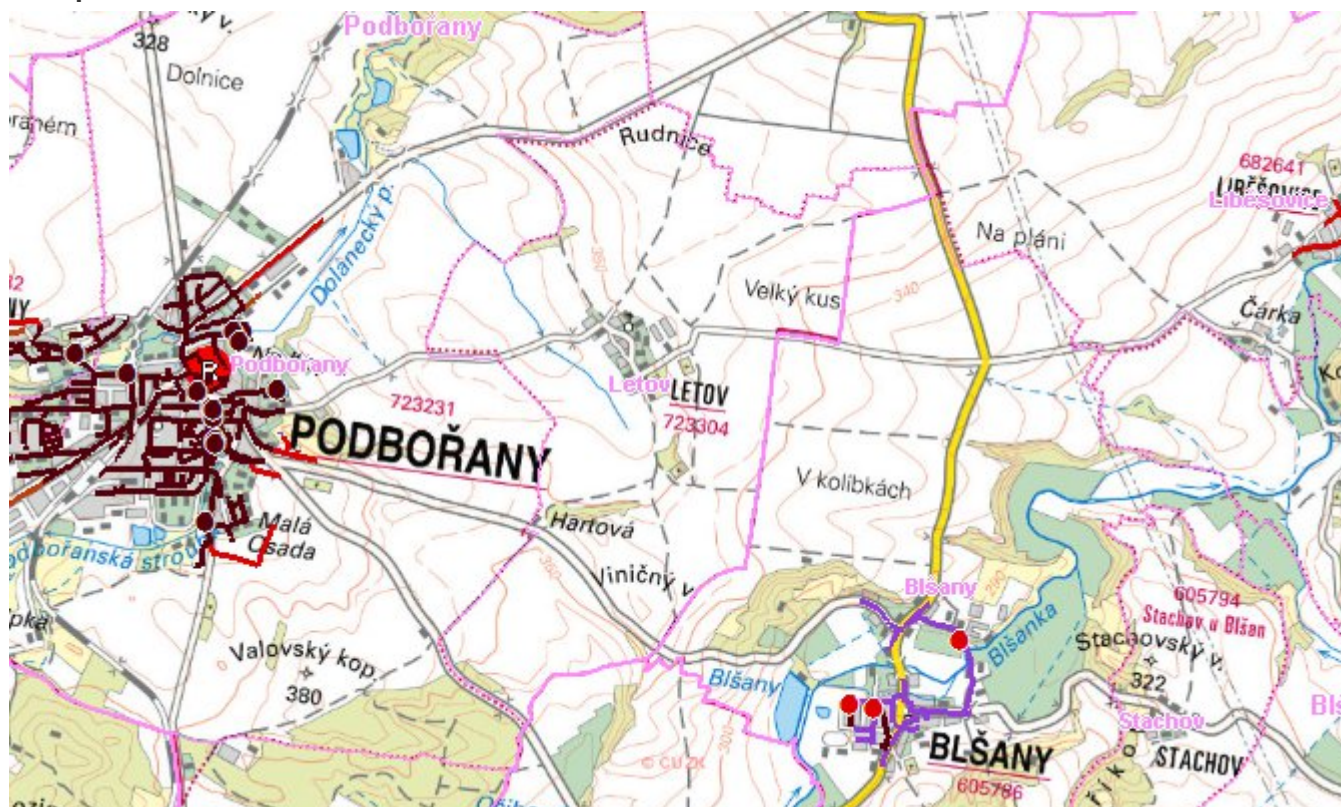
Dešťové vody jsou odváděny dešťovou kanalizací případně systémem příkopů, struh a propustků odtékají do vodotečí nebo jsou vsakovány do terénu.

D.3 Kanalizace – popis návrhového stavu

S ohledem na velikost obce Letov není investičně a provozně výhodné budovat čistírnu odpadních vod a kanalizační síť. Po roce 2030 navrhujeme intenzifikaci stávajících septiků na MČOV.

Je nutné upřednostňovat hromadné napojení skupin nemovitostí na společné zařízení pro více objektů.

Mapa



Bodové objekty

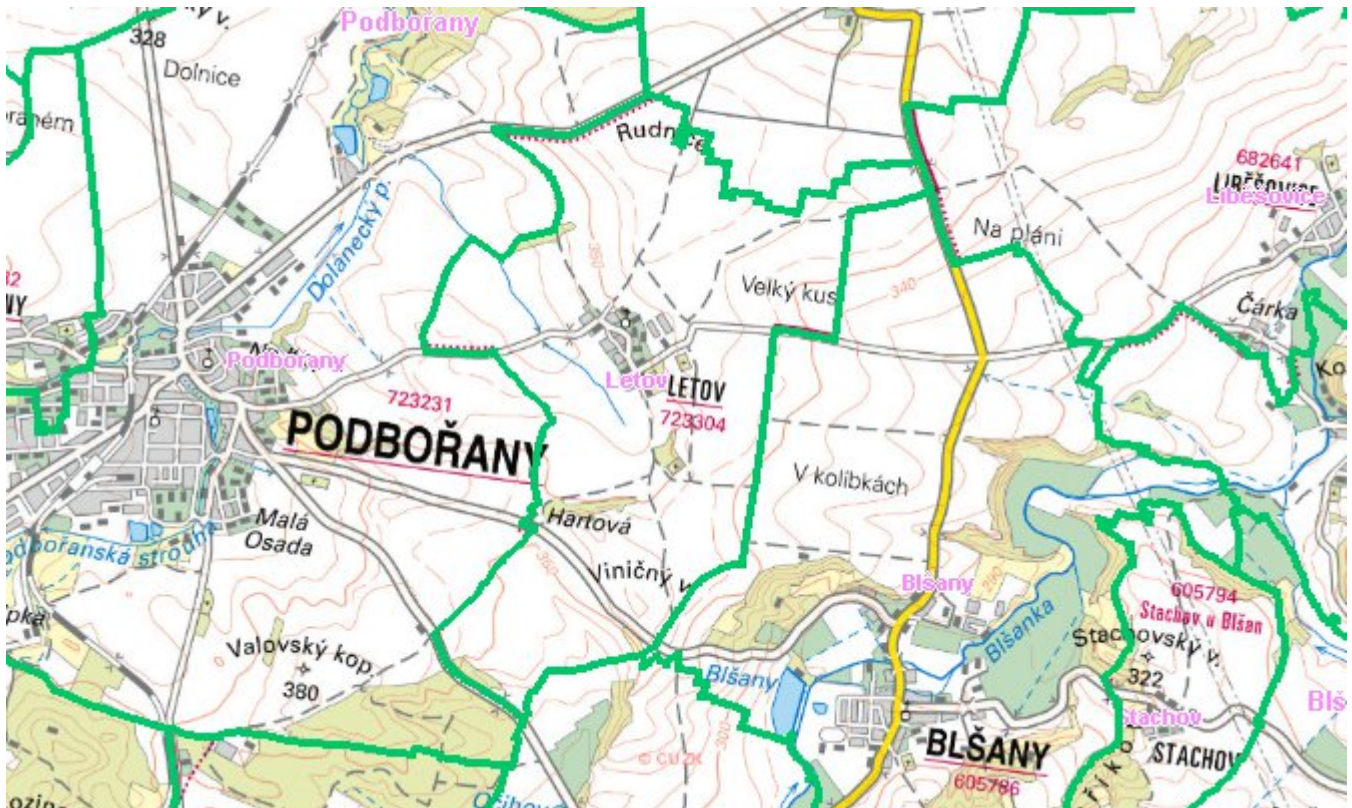
Ke kartě nejsou přiřazeny žádné bodové objekty typu kanalizace

E. EKONOMICKÁ ČÁST

Předpokládané investiční náklady v letech 2018 - 2030 [tis. Kč]

| Typ investice | | |
|---------------|------------|--------|
| Vodovody | Kanalizace | Celkem |
| 0,0 | 0,0 | 0,0 |

Mapa



F. VODOPRÁVNÍ ROZHODNUTÍ

| Vodoprávní úřad | Čj | Popis rozhodnutí | Výroky | Datum vydání | Soubory |
|-----------------|-------------------|--|-----------------------------------|--------------|---------------------|
| Podbořany | OŽP/11902/2016/BI | manipulační řád - MVN Letov | Další opatření vodoprávního úřadu | 27. 6. 2016 | PDF |
| Podbořany | OŽP/9169/2016/BI | Manipulační a provozní řád MVN Malý Oprám Hlubany | Další opatření vodoprávního úřadu | 12. 5. 2016 | PDF |
| Podbořany | OŽP/9166/2016/BI | MVN - sedimentační nádrže lomu Krásný Dvůr na p.p.č. 680/8 v | Další opatření vodoprávního úřadu | 12. 5. 2016 | PDF |
| Podbořany | OŽP/20270/2013/BI | MŘ MVN Letov | Další opatření vodoprávního úřadu | 4. 12. 2013 | PDF |
| Podbořany | ŽP/8038/2019/BIa | MVN na p.p.č. 3685 Nepomyšl a na p.p.č. 1116/8 v k.ú. Buškov | Další opatření vodoprávního úřadu | 3. 4. 2019 | PDF |