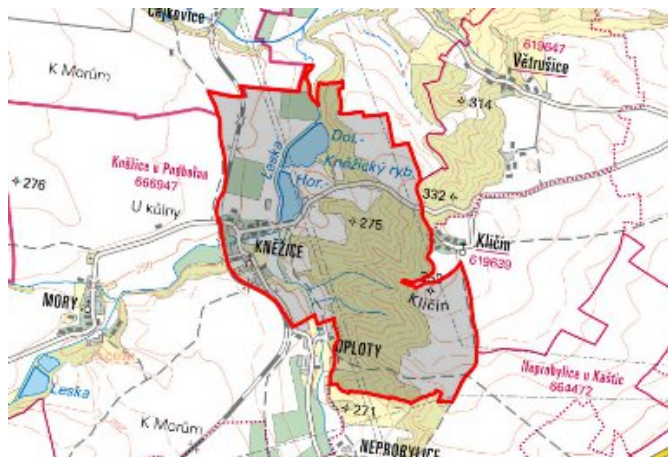


Podbořany - CZ042.3507.4210.0235.06

A. OBEC

Podbořany

Číslo obce PRVKUK	0235
Kód obce PRVKUK	CZ042.3507.4210.0235
Kód obce	566616
Číslo ORP (ČSÚ) Název ORP	868 (4210) Podbořany



Členění obce

Úplný kód části obce PRVKUK	Název části obce	Kód části obce PRVKUK	Kód části obce RÚIAN
CZ042.3507.4210.0235.06	Kněžice	06694	66940

B. CHARAKTERISTIKA OBCE

B.1 Základní informace o obci

Obec Kněžice leží na okraji hnědouhelné pánve na úpatí Rakovnické pahorkatiny. Zástavba je tvořena rodinnými domy podél komunikací. Obec se rozkládá v nadmořské výšce 240,00 260,00 m n. m. Obcí protéká potok Leska. Obec náleží do povodí řeky Ohře. Nárůst obyvatelstva se nepředpokládá. V obci nejsou pracovní příležitosti.

B.2 Demografický vývoj

Bydlící obyvatelé	Počet bydlících obyvatel					
	2002	2005	2011	2018	2025	2030
trvale bydlící	101	100	105	82	79	77
přechodně bydlící	30	30	0	0	0	0
celkem	131	130	105	82	79	77

C. VODOVODY

C.1 Počet obyvatel připojených na vodovod

Počet připojených obyvatel					
2002	2005	2011	2018	2025	2030
93	93	93	82	79	77

C.2 Vodovody – popis stávajícího stavu

Obec Kněžice je zásobována pitnou vodou ze skupinového vodovodu Žabokliky OP-SK-LN.014 vodovodem OP-SK-LN.014.3 z VDJ Sedčice - 1 x 70 m³ (288,00 / 290,10 m n. m.), který je zásobován vodou z vodárenské soustavy Přísečnice. Vodovodem je zásobována většina trvale bydlících obyvatel. Majitelem vodárenského zařízení je Severočeská vodárenská společnost a.s. a majetek provozují Severočeské vodovody a kanalizace. Vodovod je v celém rozsahu zástavby bez větších provozních problémů.

C.3 Vodovody – popis návrhového stavu

V současné době obec neuvažuje s výstavbou nové části vodovodní sítě.

C.4 Nouzové zásobování vodou za krizové situace

Pro zajištění krizového zásobování vodou byly vytipovány podzemní zdroje – Valov a vrty Holedeč 8, 9, 10, 11.

Nouzové zásobování **pitnou vodou** bude zajišťováno dopravou pitné vody v množství maximálně 15 l/den×obyvatele cisternami v rámci závodu Severočeské vodovody a kanalizace, a.s. Zásobení pitnou vodou bude doplňováno balenou vodou.

Nouzové zásobování **užitkovou vodou** bude zajišťováno z veřejného vodovodu. Při využívání zdrojů pro zásobení užitkovou vodou se bude postupovat podle pokynů územně příslušného hygienika.

Mapa



Bodové objekty

Ke kartě nejsou přiřazeny žádné bodové objekty typu vodovod

D. KANALIZACE A ČOV

D.1 Počet obyvatel připojených na ČOV

Počet připojených obyvatel					
2002	2005	2011	2018	2025	2030
0	0	0	0	0	0

D.2 Kanalizace – popis stávajícího stavu

Obec Kněžice nemá kanalizační systém, odpadní vody od 20 % trvale bydlících obyvatel jsou zachycovány v septicích se vsakováním a od 80 % trvale bydlících obyvatel jsou nečištěné odpadní vody vypouštěné přímo do vodoteče.

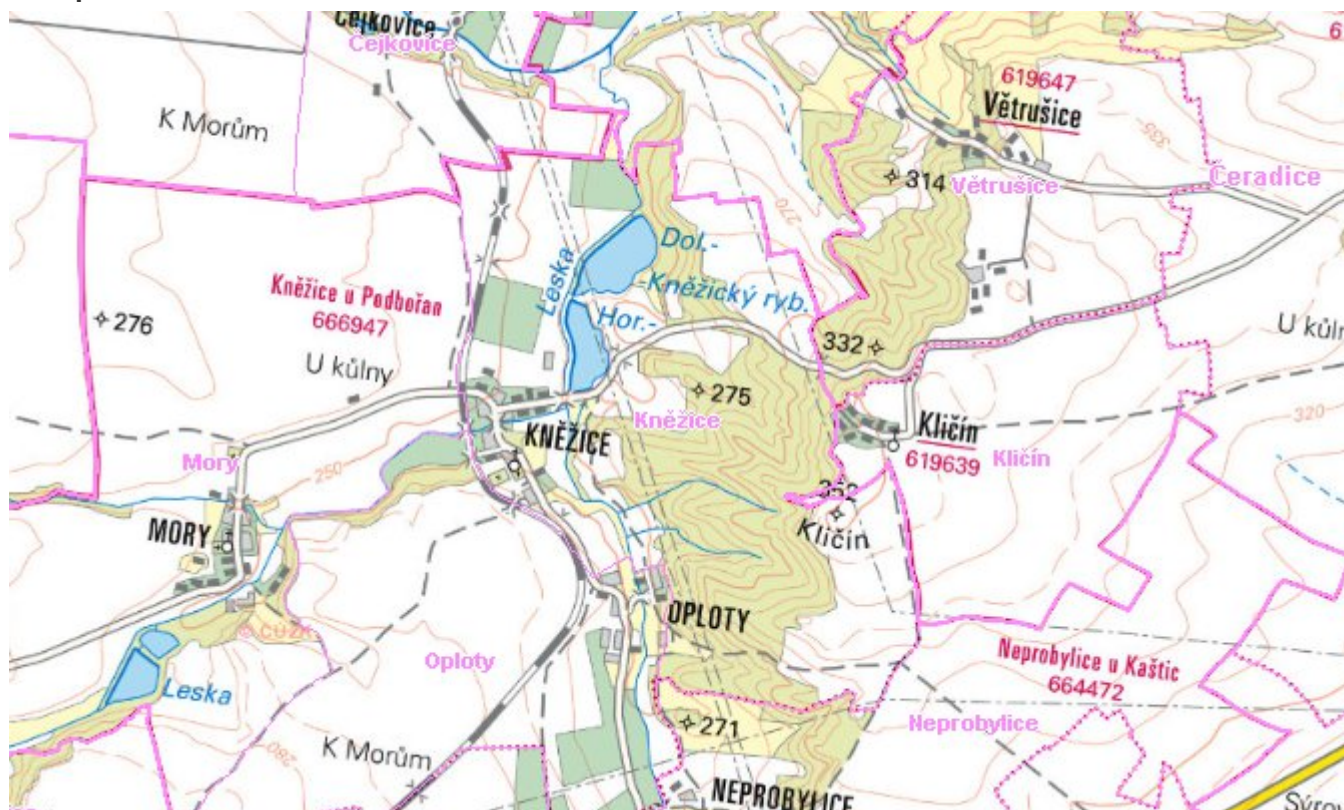
Dešťové vody jsou odváděny dešťovou kanalizací případně systémem příkopů, struh a propustků odtékají do vodotečí nebo jsou vsakovány do terénu.

D.3 Kanalizace – popis návrhového stavu

S ohledem na velikost obce Kněžice není investičně a provozně výhodné budovat ČOV a kanalizační systém. U objektů, které v současné době vypouští nečištěné odpadní vody, musí být do roku 2030 vybudovány MČOV. Po roce 2030 navrhujeme intenzifikaci stávajících septiků na MČOV.

Je nutné upřednostňovat hromadné napojení skupin nemovitostí na společné zařízení pro více objektů.

Mapa



Bodové objekty

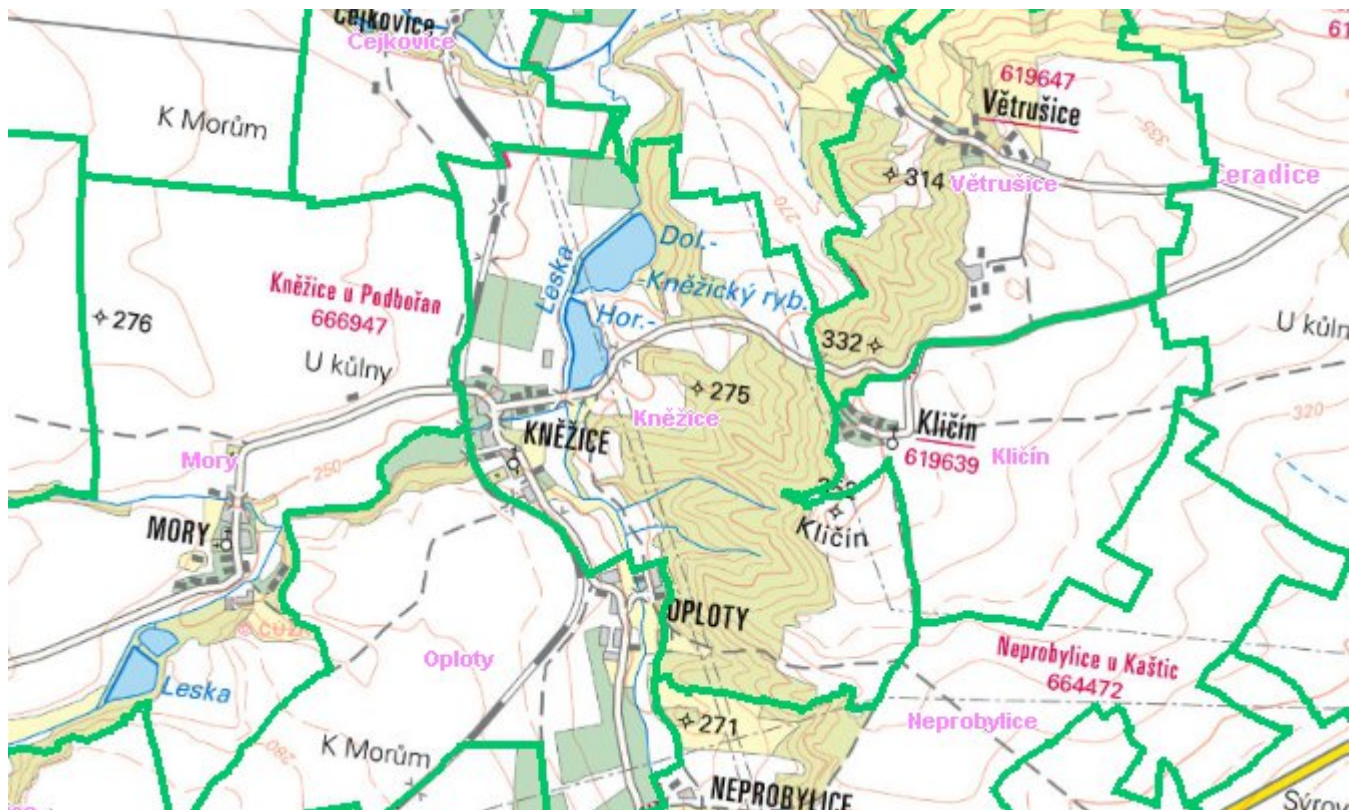
Ke kartě nejsou přiřazeny žádné bodové objekty typu kanalizace

E. EKONOMICKÁ ČÁST

Předpokládané investiční náklady v letech 2018 - 2030 [tis. Kč]

Typ investice		
Vodovody	Kanalizace	Celkem
0,0	2 484,0	2 484,0

Mapa



F. VODOPRÁVNÍ ROZHODNUTÍ

Vodoprávní úřad	Čj	Popis rozhodnutí	Výroky	Datum vydání	Soubory
Podbořany	OŽP/11902/2016/BI	manipulační řád - MVN Letov	Další opatření vodoprávního úřadu	27. 6. 2016	PDF
Podbořany	OŽP/9169/2016/BI	Manipulační a provozní řád MVN Malý Oprám Hlubany	Další opatření vodoprávního úřadu	12. 5. 2016	PDF
Podbořany	OŽP/9166/2016/BI	MVN - sedimentační nádrže lomu Krásný Dvůr na p.p.č. 680/8 v	Další opatření vodoprávního úřadu	12. 5. 2016	PDF
Podbořany	OŽP/20270/2013/BI	MŘ MVN Letov	Další opatření vodoprávního úřadu	4. 12. 2013	PDF
Podbořany	ŽP/8038/2019/BIa	MVN na p.p.č. 3685 Nepomyšl a na p.p.č. 1116/8 v k.ú. Buškov	Další opatření vodoprávního úřadu	3. 4. 2019	PDF