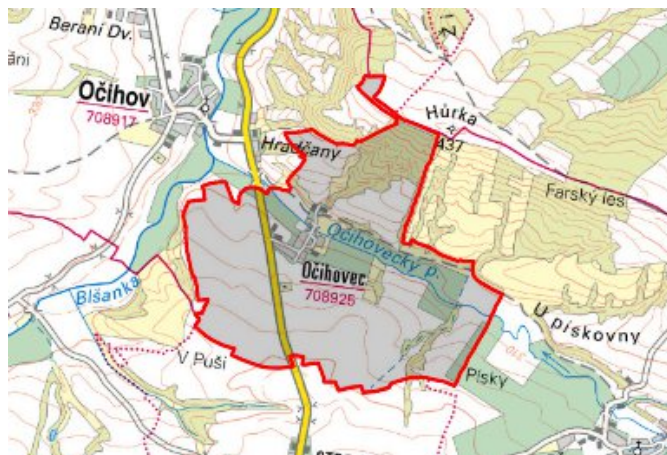


Očihov - CZ042.3507.4210.0232.02

A. OBEC

Očihov

Číslo obce PRVKUK	0232
Kód obce PRVKUK	CZ042.3507.4210.0232
Kód obce	566527
Číslo ORP (ČSÚ) Název ORP	868 (4210) Podbořany



Členění obce

Úplný kód části obce PRVKUK	Název části obce	Kód části obce PRVKUK	Kód části obce RÚIAN
CZ042.3507.4210.0232.02	Očihovec	10892	108928

B. CHARAKTERISTIKA OBCE

B.1 Základní informace o obci

Místní část Očihovec spadá pod obec Očihov a leží na úbočí Rakovnické pahorkatiny. Zástavba je tvořena rodinnými domy a rekreačními chalupami podél komunikací. Obec se rozkládá v nadmořské výšce 297,00 - 310,00 m n. m.. Obcí protéká Očihovecký potok. Obec náleží do povodí řeky Ohře. Nepředpokládá se nárůst obyvatelstva. V obci nejsou pracovní příležitosti.

B.2 Demografický vývoj

Bydlící obyvatelé	Počet bydlících obyvatel					
	2002	2005	2011	2018	2025	2030
trvale bydlící	37	43	45	47	46	46
přechodně bydlící	30	30	41	48	38	32
celkem	67	73	86	95	84	78

C. VODOVODY

C.1 Počet obyvatel připojených na vodovod

Počet připojených obyvatel					
2002	2005	2011	2018	2025	2030
37	43	55	63	62	62

C.2 Vodovody – popis stávajícího stavu

Obec Očihovec je zásobována vodou ze skupinového vodovodu Očihov OK-SK-LN.008 vodovodem OK-SK-LN.008.2 z rozvodné sítě obce Očihov s VDJ Očihov – 2 x 150 m³ (362,00 / 365,00 m n. m), zásobovaného vodou z vodárenské soustavy Karlovy Vary z ÚV Žlutice. Vodovodem je zásobováno 100 % trvale bydlících obyvatel. Majitelem vodárenského zařízení je Severočeská vodárenská společnost a.s. a majetek provozují Severočeské vodovody a kanalizace, a.s. Nepředpokládá se nárůst obyvatel, v obci nejsou pracovní příležitosti.

C.3 Vodovody – popis návrhového stavu

V současné době obec neuvažuje s výstavbou nové části vodovodní sítě.

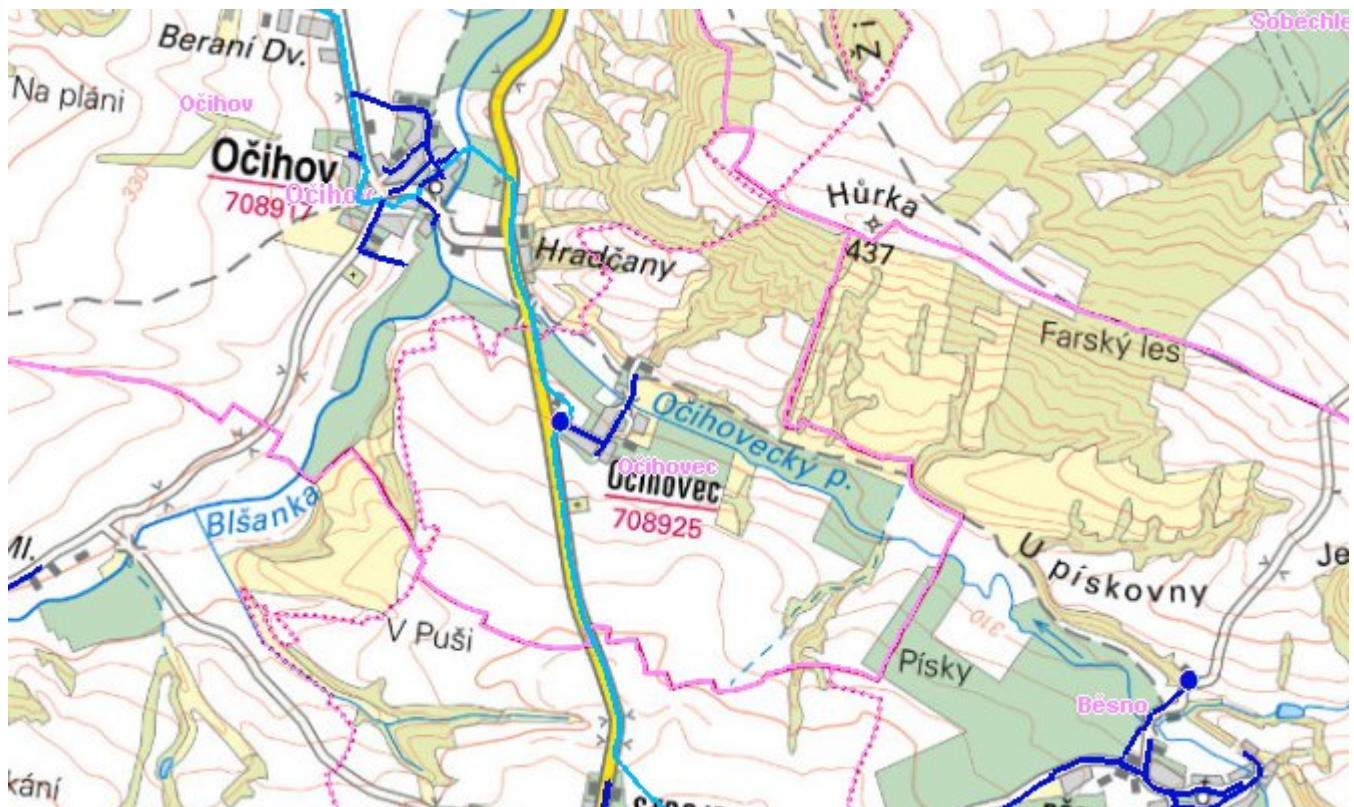
C.4 Nouzové zásobování vodou za krizové situace

Pro zajištění krizového zásobování vodou byly vytipovány podzemní zdroje – Valov a vrty Holedeč 8, 9, 10, 11.

Nouzové zásobování **pitnou vodou** bude zajišťováno dopravou pitné vody v množství maximálně 15 l/den×obyvatele cisternami v rámci závodu Severočeské vodovody a kanalizace, a.s. Zásobení pitnou vodou bude doplňováno balenou vodou.

Nouzové zásobování **užitkovou vodou** bude zajišťováno z veřejného vodovodu. Při využívání zdrojů pro zásobení užitkovou vodou se bude postupovat podle pokynů územně příslušného hygienika.

Mapa



Bodové objekty

Typ	Stav	Identifikátor	Popis	Objem	Objem - popis	Usnesení
Čerpací stanice	Stav		CS.LN 008/1 Očihovec			PRVK\2021

D. KANALIZACE A ČOV

D.1 Počet obyvatel připojených na ČOV

Počet připojených obyvatel					
2002	2005	2011	2018	2025	2030
0	0	0	0	0	0

D.2 Kanalizace – popis stávajícího stavu

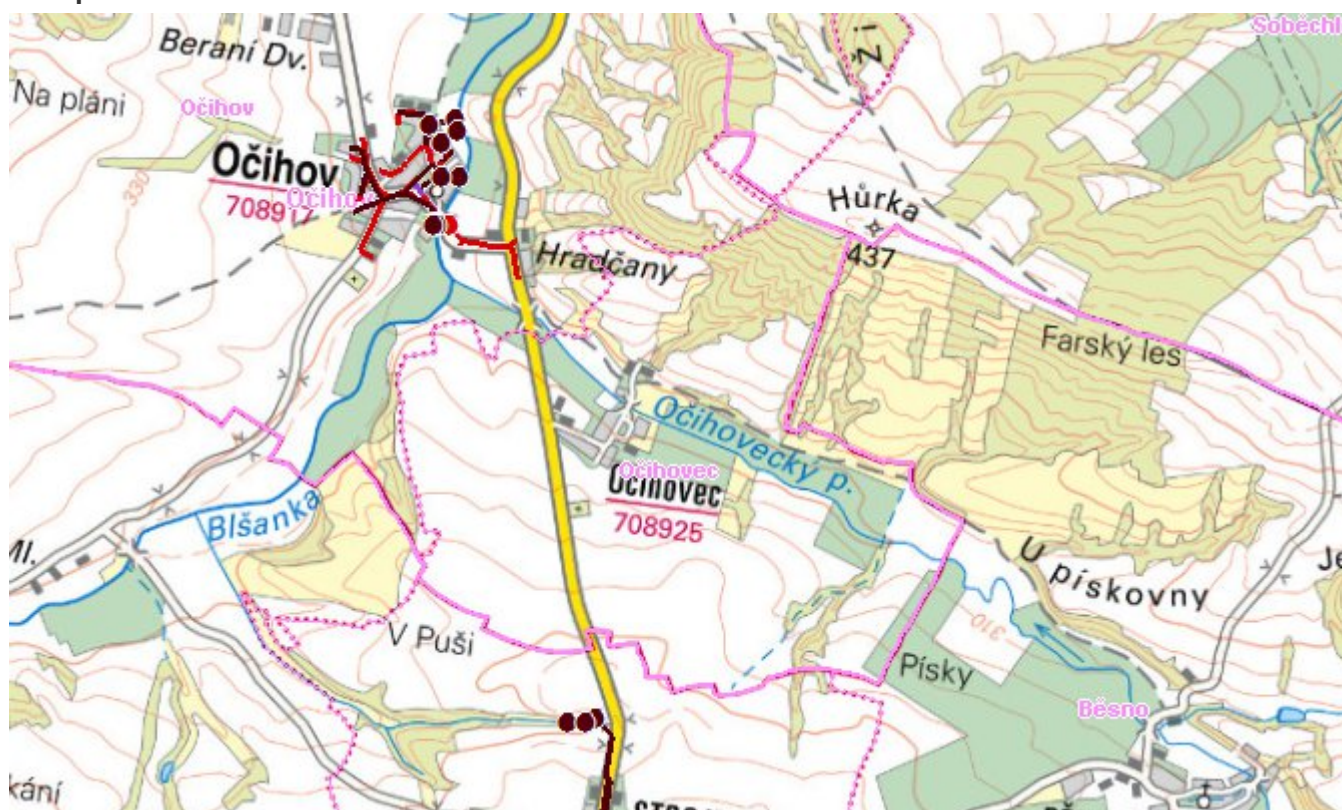
Obec Očihovec nemá kanalizační systém. Odpadní vody od 82 % trvale bydlících obyvatel jsou odváděny do bezodtokových jímek s odvozem na ČOV Podbořany. 18 % obyvatel odvádí odpadní vody do domovních mikročistíren se vsakováním.

D.3 Kanalizace – popis návrhového stavu

V obci Očihovec se i nadále uvažuje s individuálním likvidováním odpadních vod. Jedná se o území s malým počtem trvale žijících obyvatel. Je nutné upřednostňovat hromadné napojení skupin nemovitostí na společné zařízení pro více objektů.

Dle územního plánu je navržena výstavba splaškové kanalizace a ČOV Očihovec pro 100EO s odpadem zaústěným do Očihovského potoka. Do roku 2030 se tato výstavba nepředpokládá.

Mapa



Bodové objekty

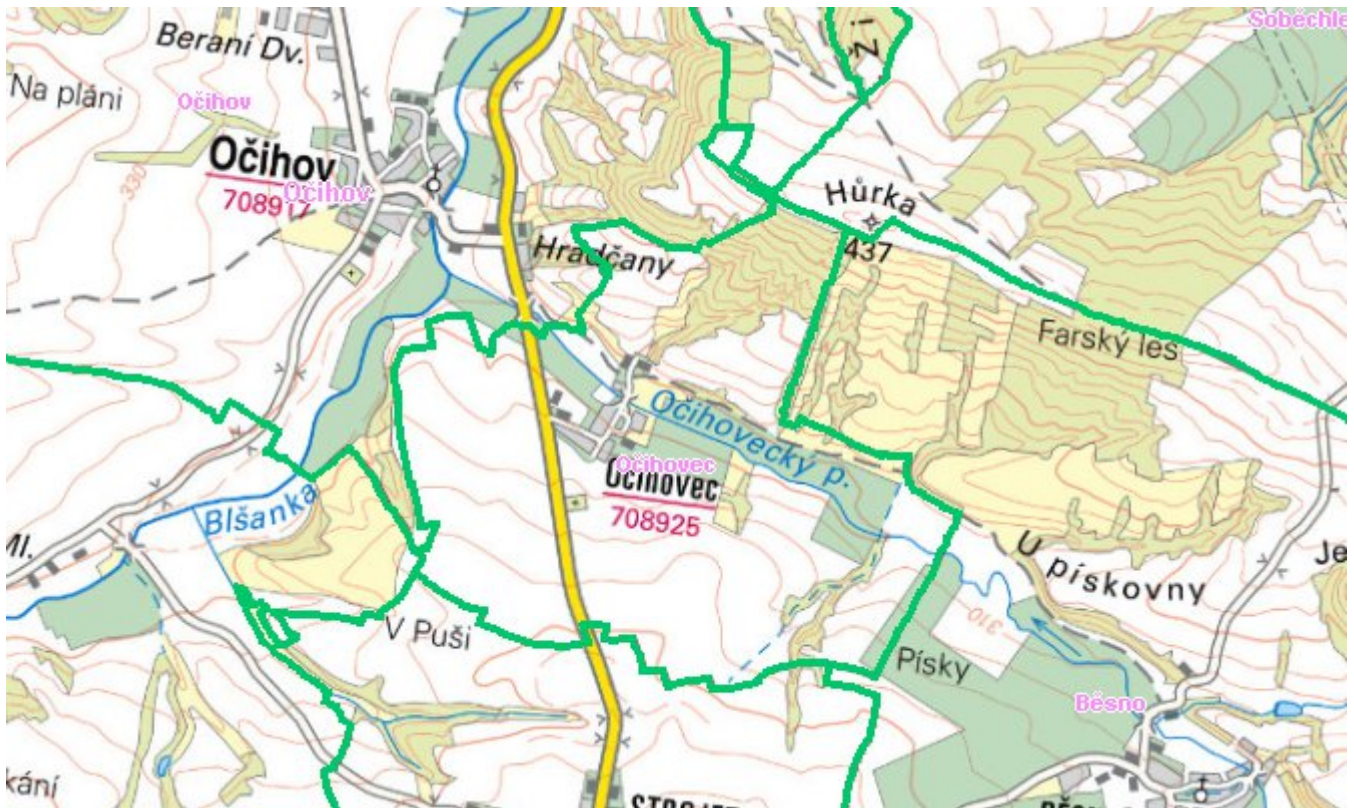
Ke kartě nejsou přiřazeny žádné bodové objekty typu kanalizace

E. EKONOMICKÁ ČÁST

Předpokládané investiční náklady v letech 2018 - 2030 [tis. Kč]

Typ investice		
Vodovody	Kanalizace	Celkem
0,0	0,0	0,0

Mapa



F. VODOPRÁVNÍ ROZHODNUTÍ

Vodoprávní úřad	Čj	Popis rozhodnutí	Výroky	Datum vydání	Soubory
Podbořany	ŽP/28011/2019/Bla	malá vodní nádrž Očihov v lokalitě U Valova	Nakládání s vodami , Stavební povolení k vodním dílům	16. 12. 2019	PDF