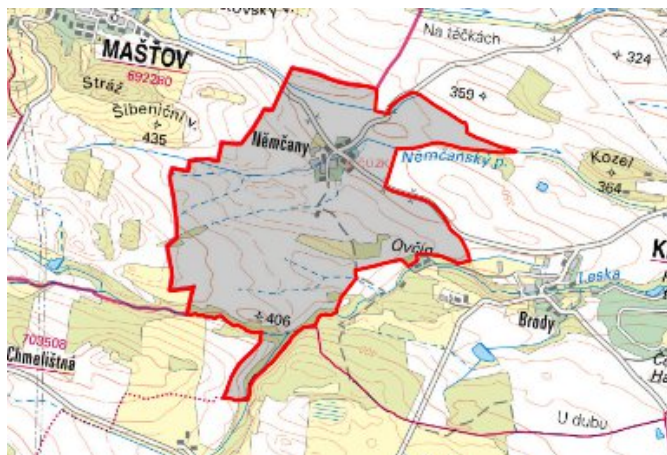


# Krásný Dvůr - CZ042.3507.4210.0228.05

## A. OBEC

### Krásný Dvůr

<b>Číslo obce PRVKUK</b>	0228
<b>Kód obce PRVKUK</b>	CZ042.3507.4210.0228
<b>Kód obce</b>	566306
<b>Číslo ORP (ČSÚ)</b> <b>Název ORP</b>	868 (4210) Podbořany



### Členění obce

<b>Úplný kód části obce PRVKUK</b>	<b>Název části obce</b>	<b>Kód části obce PRVKUK</b>	<b>Kód části obce RÚIAN</b>
CZ042.3507.4210.0228.05	Němčany	07387	73873

## B. CHARAKTERISTIKA OBCE

### B.1 Základní informace o obci

Obec Němčany leží na okraji hnědouhelné pánve. Zástavba je tvořena rodinnými domy podél komunikací. Obec se rozkládá v nadmořské výšce 345,00 - 360,00 m n. m. Jedná se o obec do 50 trvale bydlících obyvatel se 4 rekreačními objekty. Obcí protéká Němčanský potok. Obec náleží do povodí Ohře a zasahuje do I. ochranného pásma vodního zdroje Němčany. Nárůst obyvatelstva se nepředpokládá. V obci nejsou pracovní příležitosti.

### B.2 Demografický vývoj

<b>Bydlící obyvatelé</b>	<b>Počet bydlících obyvatel</b>					
	<b>2002</b>	<b>2005</b>	<b>2011</b>	<b>2018</b>	<b>2025</b>	<b>2030</b>
trvale bydlící	23	23	24	25	-	-
přechodně bydlící	12	13	15	18	-	-
<b>celkem</b>	<b>35</b>	<b>36</b>	<b>39</b>	<b>43</b>	-	-

# C. VODOVODY

## C.1 Počet obyvatel připojených na vodovod

Počet připojených obyvatel					
2002	2005	2011	2018	2025	2030
23	23	24	25	-	-

## C.2 Vodovody – popis stávajícího stavu

Obec Němčany je zásobována vodou z místního vodovodu Němčany M-LN.013. Zdrojem vody je studna Němčany, ze které se čerpá ČS Němčany do rozvodné sítě obce. Vodovodem pro veřejnou potřebu je zásobováno 100 % trvale bydlících obyvatel. Majitelem vodárenského zařízení je Severočeská vodárenská společnost a.s. a majetek provozují Severočeské vodovody a kanalizace, a.s.

## C.3 Vodovody – popis návrhového stavu

Vodovod je v celém rozsahu zástavby bez větších provozních problémů.

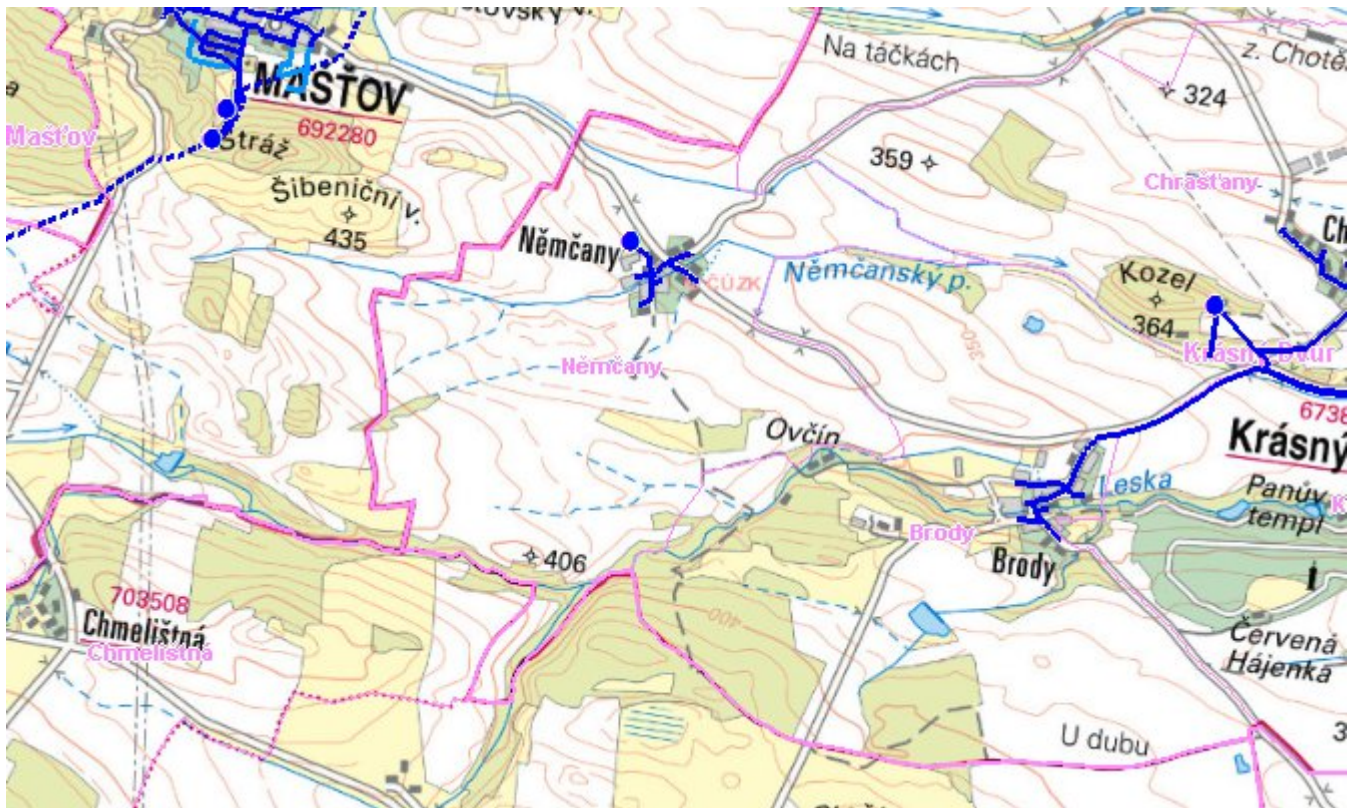
## C.4 Nouzové zásobování vodou za krizové situace

Pro zajištění krizového zásobování vodou byly vytipovány podzemní zdroje – Valov a vrty Holedeč 8, 9, 10, 11.

Nouzové zásobování **pitnou vodou** bude zajišťováno dopravou pitné vody v množství maximálně 15 l/den×obyvatele cisternami v rámci závodu Severočeské vodovody a kanalizace, a.s. Zásobení pitnou vodou bude doplňováno balenou vodou.

Nouzové zásobování **užitkovou vodou** bude zajišťováno z veřejného vodovodu. Při využívání zdrojů pro zásobení užitkovou vodou se bude postupovat podle pokynů územně příslušného hygienika.

## Mapa



## Bodové objekty

Typ	Stav	Identifikátor	Popis	Objem	Objem - popis	Usnesení
Vodní zdroj	Stav	Němčany N1	ZD.LN 013/1 Němčany			PRVK/2020

## D. KANALIZACE A ČOV

### D.1 Počet obyvatel připojených na ČOV

Počet připojených obyvatel					
2002	2005	2011	2018	2025	2030
0	0	0	0	-	-

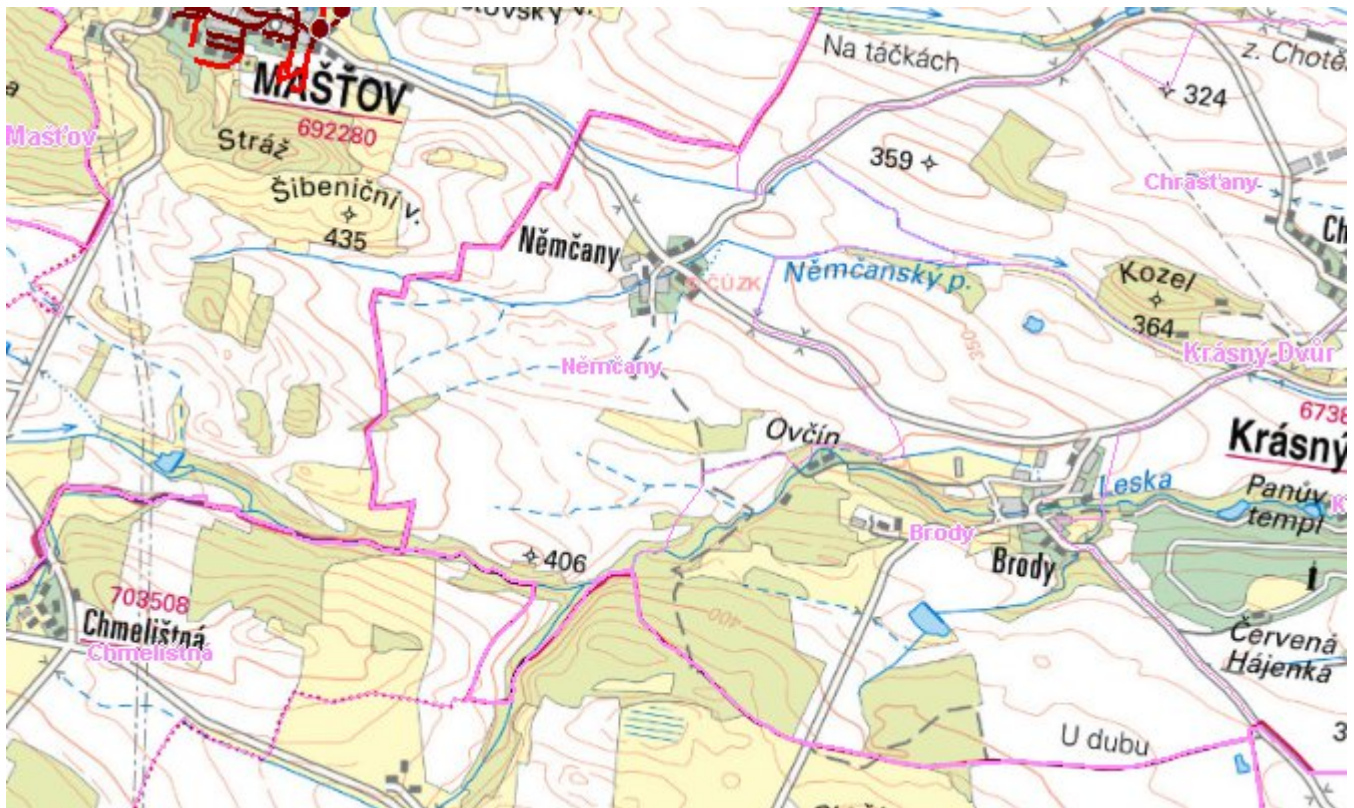
### D.2 Kanalizace – popis stávajícího stavu

Obec Němčany nemá kanalizační síť, odpadní vody od 100 % trvale bydlících obyvatel jsou zachycovány v septicích se vsakováním.

### D.3 Kanalizace – popis návrhového stavu

S ohledem na velikost obce Němčany není investičně a provozně výhodné budovat čistírnu odpadních vod a kanalizační síť. Po roce 2016 navrhujeme intenzifikaci stávajících septiků na MČOV.

## Mapa



## Bodové objekty

Ke kartě nejsou přiřazeny žádné bodové objekty typu kanalizace

## E. EKONOMICKÁ ČÁST

Předpokládané investiční náklady v letech 2018 - 2030 [tis. Kč]

Typ investice		
Vodovody	Kanalizace	Celkem
0,0	408,0	408,0

# Mapa

