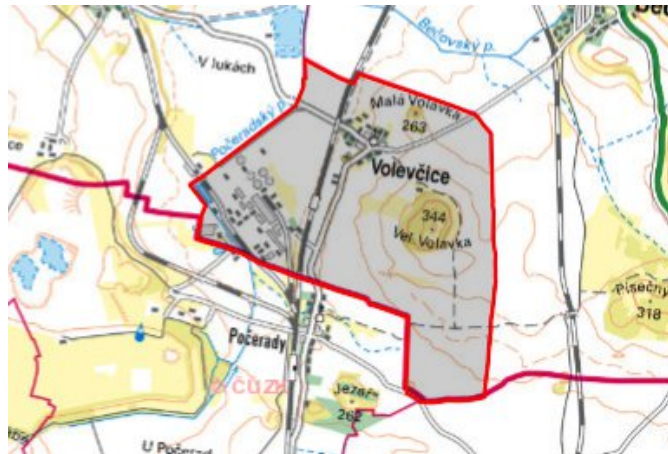


Volevčice - CZ042.3508.4209.0224.01

A. OBEC

Volevčice

Číslo obce PRVKUK	0224
Kód obce PRVKUK	CZ042.3508.4209.0224
Kód obce	546437
Číslo ORP (ČSÚ) Název ORP	892 (4209) Most



Členění obce

Úplný kód části obce PRVKUK	Název části obce	Kód části obce PRVKUK	Kód části obce RÚIAN
CZ042.3508.4209.0224.01	Volevčice	12523	125237

B. CHARAKTERISTIKA OBCE

B.1 Základní informace o obci

Obec Volevčice leží v na úpatí Českého středohoří v hnědouhelné pánvi. Zástavba je souvislá tvořená rodinnými domy podél komunikace. Obec se rozkládá v nadmořské výšce 210 - 230 m n. m. Jedná se o obec do 100 trvale bydlících obyvatel a 2 rekreačních objektů. Obec náleží do povodí Ohře. Předpokládá se nárůst počtu trvale bydlících obyvatel. V obci nejsou pracovní příležitosti.

B.2 Demografický vývoj

Bydlící obyvatelé	Počet bydlících obyvatel					
	2002	2005	2011	2018	2025	2030
trvale bydlící	94	100	110	120	-	-
přechodně bydlící	5	4	3	2	-	-
celkem	99	104	113	122	-	-

C. VODOVODY

C.1 Počet obyvatel připojených na vodovod

Počet připojených obyvatel					
2002	2005	2011	2018	2025	2030
94	100	110	120	-	-

C.2 Vodovody – popis stávajícího stavu

Obec Volevčice je zásobována pitnou vodou ze skupinového vodovodu Bečov OPSKMO.002 vodovodem OP-SK-MO.002.12. Zdrojem vody je řad DN 600 Vodárenské soustavy Přísečnice. Na vodovod je napojeno 100 % obyvatel. Majitelem vodárenského zařízení je Severočeská vodárenská společnost a.s. a majetek provozují Severočeské vodovody a kanalizace, a.s.

C.3 Vodovody – popis návrhového stavu

Vodovod je v celém rozsahu zástavby bez větších provozních problémů. Do budoucna uvažovat s rekonstrukcí řadů.

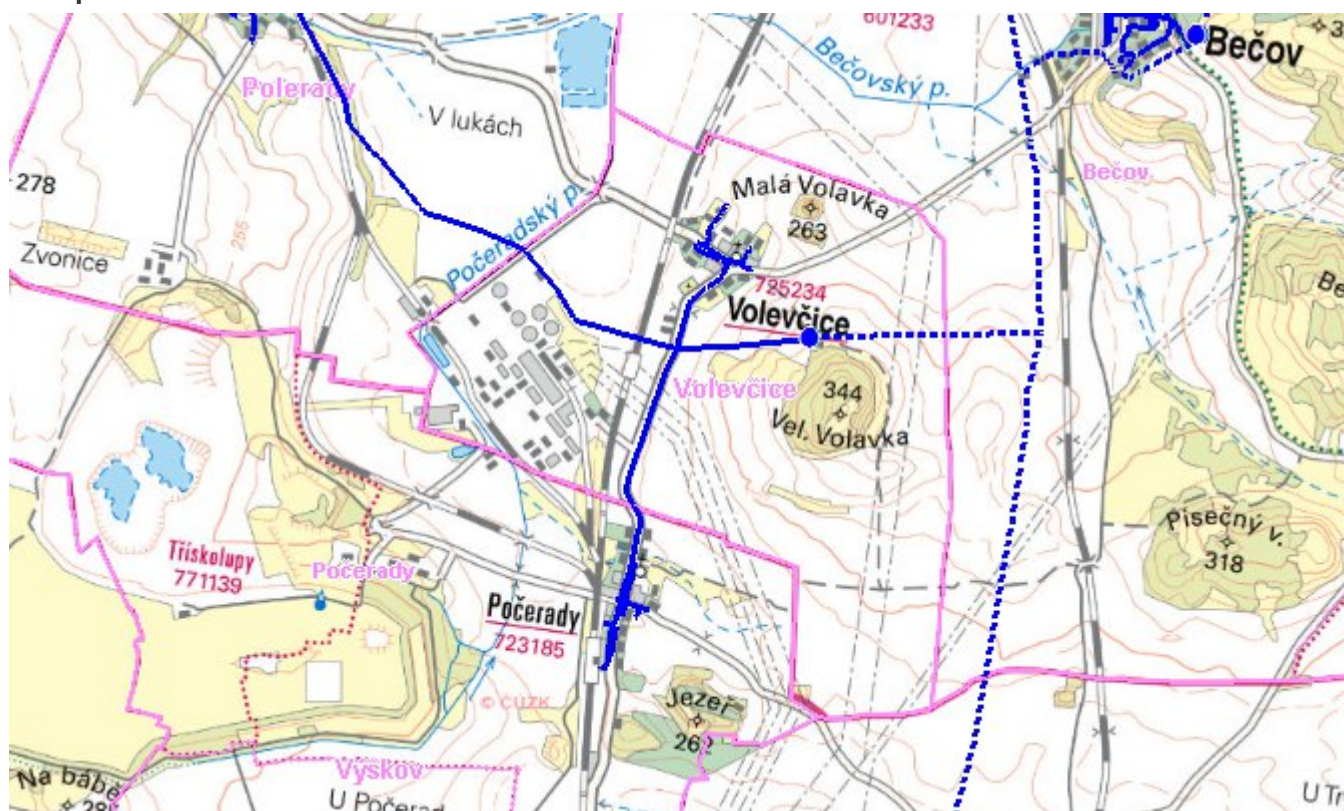
C.4 Nouzové zásobování vodou za krizové situace

Pro zajištění krizového zásobování vodou byly vytipovány podzemní zdroje – Valov a vrty Holedeč 8, 9, 10, 11.

Nouzové zásobování **pitnou vodou** bude zajišťováno dopravou pitné vody v množství maximálně 15 l/den×obyvatele cisternami v rámci závodu Severočeské vodovody a kanalizace, a.s. Zásobení pitnou vodou bude doplňováno balenou vodou.

Nouzové zásobování **užitkovou vodou** bude zajišťováno z veřejného vodovodu. Při využívání zdrojů pro zásobení užitkovou vodou se bude postupovat podle pokynů územně příslušného hygienika.

Mapa



Bodové objekty

Typ	Stav	Identifikátor	Popis	Objem	Objem - popis	Usnesení
Vodojem	Stav	VDJ.MO 002/1	VDJ.MO 002/1 Volavka		2x250m3	PRVK/2020

D. KANALIZACE A ČOV

D.1 Počet obyvatel připojených na ČOV

Počet připojených obyvatel					
2002	2005	2011	2018	2025	2030
0	0	0	0	-	-

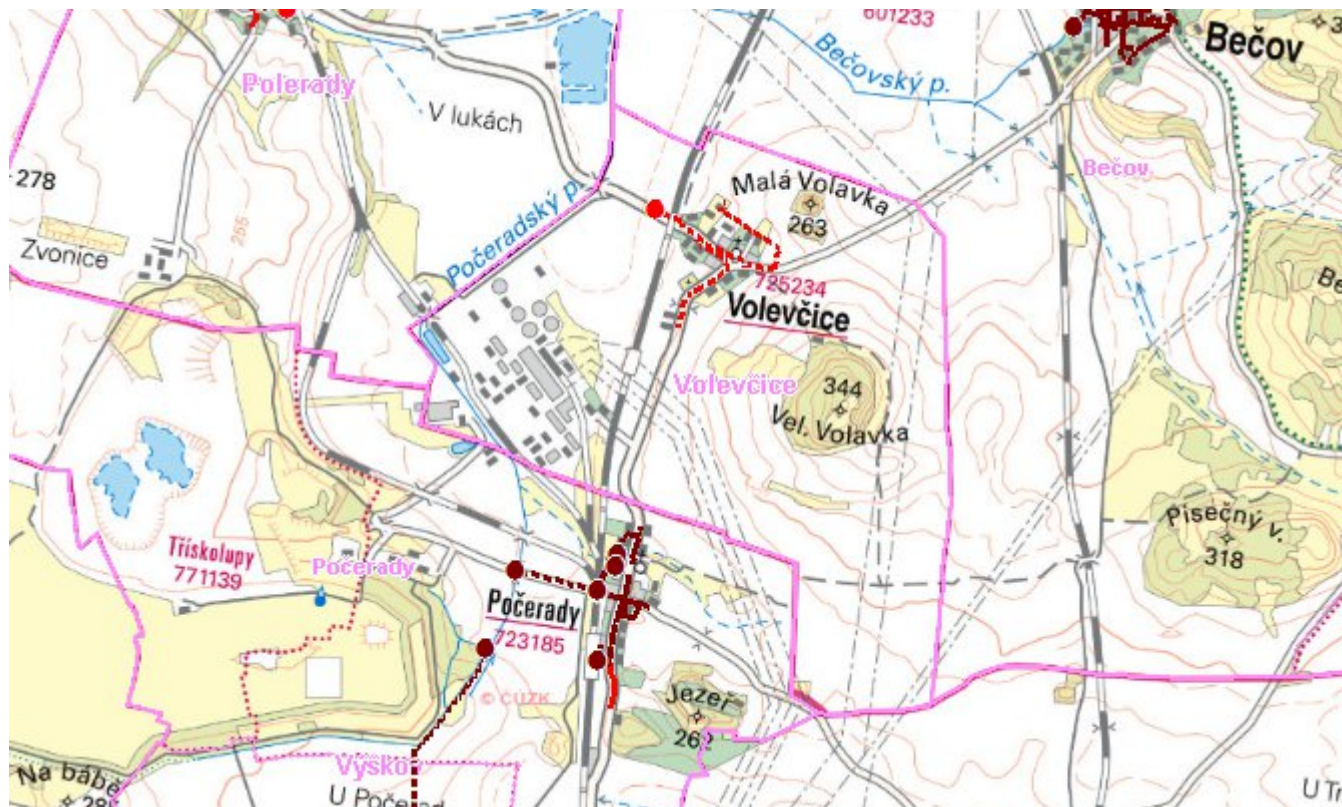
D.2 Kanalizace – popis stávajícího stavu

Obec Volevčice nemá kanalizační systém. Odpadní vody od 85 % trvale bydlících obyvatel jsou akumulovány v bezodtokových jímkách a vyváženy na pole a od 15 % jsou předčištěny v septicích se vsakováním.

D.3 Kanalizace – popis návrhového stavu

U nové výstavby bude nutné do roku 2015 zajistit čištění odpadních vod v domovních ČOV. Po roce 2016 budou stávající septiky intenzifikovány na MČOV a bezodtoké jímky rekonstruovány s vyvážením na ČOV Most.

Mapa



Bodové objekty

Typ	Stav	Identifikátor	Popis	Kapacita	Kapacita - popis	Usnesení
ČOV	Návrh		ČOV Volevčice			PRVK/2020

E. EKONOMICKÁ ČÁST

Předpokládané investiční náklady v letech 2018 - 2030 [tis. Kč]

Typ investice		
Vodovody	Kanalizace	Celkem
0,0	1 689,0	1 689,0

Mapa

