


# Skršín - CZ042.3508.4209.0223.03

## A. OBEC

### Skršín

Číslo obce PRVKUK	0223
Kód obce PRVKUK	CZ042.3508.4209.0223
Kód obce	567361
Číslo ORP (ČSÚ) Název ORP	892 (4209) Most



### Členění obce

Úplný kód části obce PRVKUK	Název části obce	Kód části obce PRVKUK	Kód části obce RÚIAN
CZ042.3508.4209.0223.03	Chrámce	14869	148695

## B. CHARAKTERISTIKA OBCE

### B.1 Základní informace o obci

Obec Chrámce leží na úpatí Českého středohoří v CHKO České středohoří. Zástavba je tvořena objekty podél komunikace I/15 a větvena do dvou samostatných částí na místních komunikacích v počtu 6 a 10 objektů. Obec se rozkládá v nadmořské výšce 355 - 380 m n. m. Území obce náleží do povodí Ohře. V obci jsou pracovní příležitosti ve firmách Zámecké Sady Chrámce a české Vinařství Chrámce.

### B.2 Demografický vývoj

Bydlící obyvatelé	Počet bydlících obyvatel					
	2002	2005	2011	2018	2025	2030
trvale bydlící	50	48	56	38	38	38
přechodně bydlící	0	0	12	13	13	13
<b>celkem</b>	<b>50</b>	<b>48</b>	<b>68</b>	<b>51</b>	<b>51</b>	<b>51</b>

# C. VODOVODY

## C.1 Počet obyvatel připojených na vodovod

Počet připojených obyvatel					
2002	2005	2011	2018	2025	2030
50	48	45	51	51	51

## C.2 Vodovody – popis stávajícího stavu

Obec Chrámce je zásobována pitnou vodou ze skupinového vodovodu Bečov OP-SK-MO.002 vodovodem OP-SK-MO.002.11. Zdrojem vody je VDJ Chrámce - 1 x 100 m<sup>3</sup> (403,90 / 405,40 m n. m.), do kterého se voda čerpá z VDJ Skršín. Na vodovod je napojena většina obyvatel. Majitelem vodárenského zařízení je Severočeská vodárenská společnost a.s. a majetek provozují Severočeské vodovody a kanalizace, a.s.

## C.3 Vodovody – popis návrhového stavu

Vodovod je v celém rozsahu zástavby bez větších provozních problémů.


## C.4 Nouzové zásobování vodou za krizové situace

Pro zajištění krizového zásobování vodou byly vytipovány podzemní zdroje - Valov a vrty Holedeč 8, 9, 10, 11.

Nouzové zásobování **pitnou vodou** bude zajišťováno dopravou pitné vody v množství maximálně 15 l/den×obyvatele cisternami v rámci závodu Severočeské vodovody a kanalizace, a.s. Zásobení pitnou vodou bude doplňováno balenou vodou.

Nouzové zásobování **užitkovou vodou** bude zajišťováno z veřejného vodovodu. Při využívání zdrojů pro zásobení užitkovou vodou se bude postupovat podle pokynů územně příslušného hygienika.

# Mapa



## Bodové objekty

Typ	Stav	Identifikátor	Popis	Objem	Objem - popis	Usnesení
Vodojem zemní	Stav	VDJ.MO 002/8	VDJ Chrámce - VDJ.MO 002/8		1x100 m3	PRVK\2021

## D. KANALIZACE A ČOV

### D.1 Počet obyvatel připojených na ČOV

Počet připojených obyvatel					
2002	2005	2011	2018	2025	2030
0	0	0	11	32	32

## D.2 Kanalizace – popis stávajícího stavu

Obec Chrámce nemá kanalizační systém. Odpadní vody od 70 % trvale bydlících obyvatel ( 14 objektů ) jsou akumulovány v bezodtokových jímkách, přičemž 10 objektů je napojeno společnou kanalizační přípojkou na společnou jímku. 30 % trvale bydlících obyvatel ( 6 objektů ) likviduje odpadní vody ve společné MČOV.


Objekt Zámek Chrámce likviduje odpadní vody ve vlastní kořenové čistírně ( 50EO ).

## D.3 Kanalizace – popis návrhového stavu

V cílovém roce 2030 bude na DČOV resp. MČOV napojeno 85% obyvatel, odpadní vody od 15% trvale bydlících obyvatel budou akumulovány v bezodtokových jímkách vyvážených na pole. Je nutné upřednostňovat hromadné napojení skupin nemovitostí na společné zařízení pro více objektů.

Dle územního plánu je navržena výstavba ČOV Chrámce jako náhrada současné společné jímky pro 10 objektů v jihozápadní části obce. Tato výstavba bude realizována do r.2021.

## Mapa



## Bodové objekty


Ke kartě nejsou přiřazeny žádné bodové objekty typu kanalizace

## E. EKONOMICKÁ ČÁST

Předpokládané investiční náklady v letech 2018 - 2030 [tis. Kč]

Typ investice		
Vodovody	Kanalizace	Celkem
0,0	1 200,0	1 200,0

### Mapa



## F. VODOPRÁVNÍ ROZHODNUTÍ

Vodoprávní úřad	ČJ	Popis rozhodnutí	Výroky	Datum vydání	Soubory
-----------------	----	------------------	--------	--------------	---------