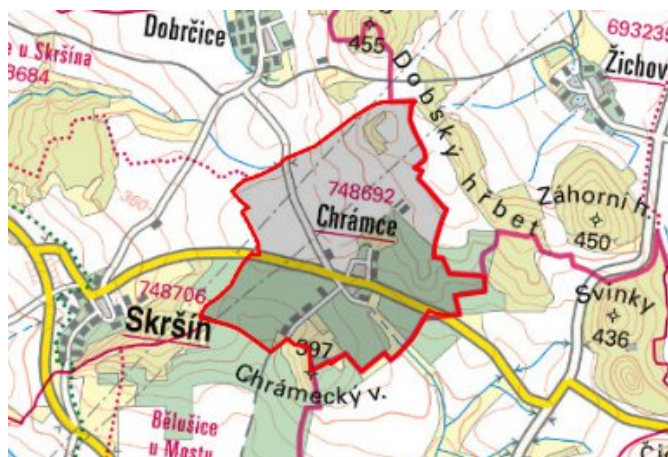


Skršín - CZ042.3508.4209.0223.03

A. OBEC

Skršín

| | |
|------------------------------|----------------------|
| Číslo obce PRVKUK | 0223 |
| Kód obce PRVKUK | CZ042.3508.4209.0223 |
| Kód obce | 567361 |
| Číslo ORP (ČSÚ) Název ORP | 892 (4209) Most |



Členění obce

| Úplný kód části obce PRVKUK | Název části obce | Kód části obce PRVKUK | Kód části obce RÚIAN |
|-----------------------------|------------------|-----------------------|----------------------|
| CZ042.3508.4209.0223.03 | Chrámce | 14869 | 148695 |

B. CHARAKTERISTIKA OBCE

B.1 Základní informace o obci

Obec Chrámce leží na úpatí Českého středohoří v CHKO České středohoří. Zástavba je souvislá tvořená rodinnými domy podél komunikace. Obec se rozkládá v nadmořské výšce 355 – 380 m n. m. Jedná se o obec do 50 trvale bydlících obyvatel a 61 rekreačních objektů. Území obce náleží do povodí Ohře. Předpokládá se mírný pokles počtu trvale bydlících obyvatel. V obci nejsou pracovní příležitosti.

B.2 Demografický vývoj

| Bydlící obyvatelé | Počet bydlících obyvatel | | | | | |
|-------------------|--------------------------|-----------|-----------|-----------|------|------|
| | 2002 | 2005 | 2011 | 2018 | 2025 | 2030 |
| trvale bydlící | 50 | 48 | 45 | 43 | - | - |
| přechodně bydlící | 0 | 0 | 0 | 0 | - | - |
| celkem | 50 | 48 | 45 | 43 | - | - |

C. VODOVODY

C.1 Počet obyvatel připojených na vodovod

| Počet připojených obyvatel | | | | | |
|----------------------------|------|------|------|------|------|
| 2002 | 2005 | 2011 | 2018 | 2025 | 2030 |
| 50 | 48 | 45 | 43 | - | - |

C.2 Vodovody – popis stávajícího stavu

Obec Chrámce je zásobována pitnou vodou ze skupinového vodovodu Bečov OPSKMO.002 vodovodem OP-SK-MO.002.11. Zdrojem vody je VDJ Chrámce – 1 x 100 m³ (403,90 / 405,40 m n. m.), do kterého se voda čerpá z VDJ Skršíň. Na vodovod je napojeno 100 % obyvatel. Majitelem vodárenského zařízení je Severočeská vodárenská společnost a.s. a majetek provozují Severočeské vodovody a kanalizace, a.s.

C.3 Vodovody – popis návrhového stavu

Vodovod je v celém rozsahu zástavby bez větších provozních problémů. Do budoucna uvažovat s rekonstrukcí řadů.

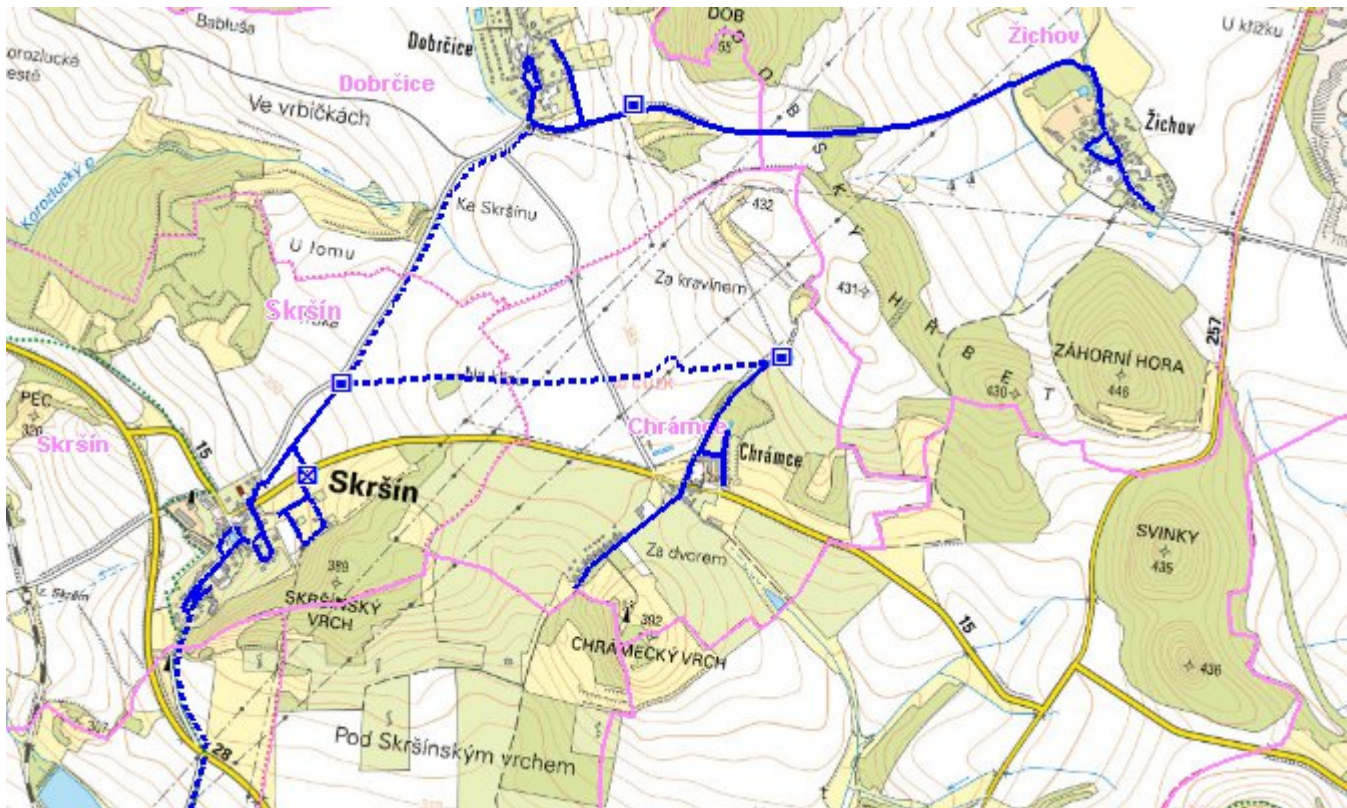
C.4 Nouzové zásobování vodou za krizové situace

Pro zajištění krizového zásobování vodou byly vytipovány podzemní zdroje – Valov a vrty Holedeč 8, 9, 10, 11.

Nouzové zásobování **pitnou vodou** bude zajišťováno dopravou pitné vody v množství maximálně 15 l/den×obyvatele cisternami v rámci závodu Severočeské vodovody a kanalizace, a.s. Zásobení pitnou vodou bude doplňováno balenou vodou.

Nouzové zásobování **užitkovou vodou** bude zajišťováno z veřejného vodovodu. Při využívání zdrojů pro zásobení užitkovou vodou se bude postupovat podle pokynů územně příslušného hygienika.

Mapa



Bodové objekty

| Typ | Stav | Identifikátor | Popis | Objem | Objem - popis | Usnesení |
|---------|------|---------------|----------------------------|-------|---------------|-----------|
| Vodojem | Stav | VDJ.MO 002/8 | VDJ Chrámce - VDJ.MO 002/8 | | 1x100m3 | PRVK/2020 |

D. KANALIZACE A ČOV

D.1 Počet obyvatel připojených na ČOV

| Počet připojených obyvatel | | | | | |
|----------------------------|------|------|------|------|------|
| 2002 | 2005 | 2011 | 2018 | 2025 | 2030 |
| 0 | 0 | 0 | 0 | - | - |

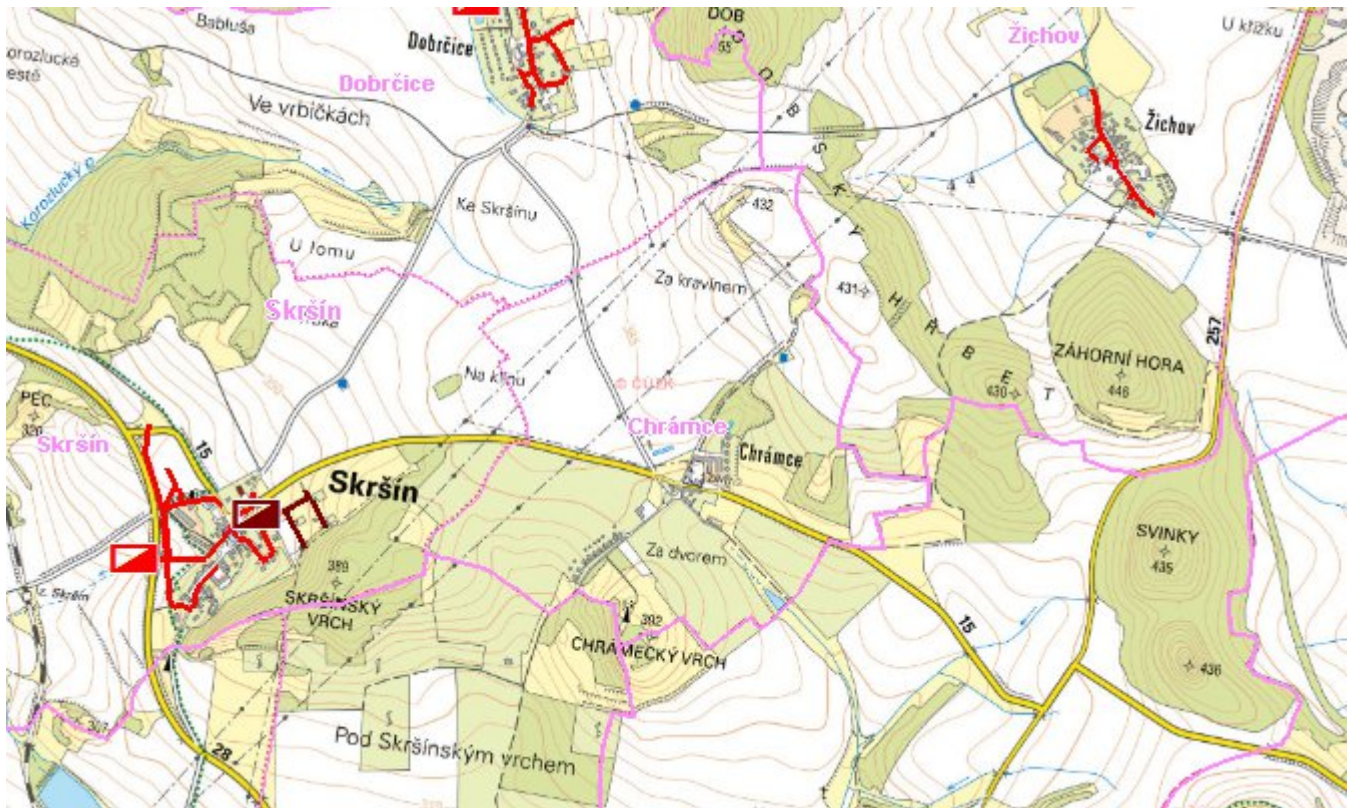
D.2 Kanalizace – popis stávajícího stavu

Obec Chrámce nemá kanalizační systém. Odpadní vody od 100 % trvale bydlících obyvatel jsou akumulovány v bezodtokových jímkách vyvážených na pole.

D.3 Kanalizace – popis návrhového stavu

Po roce 2016 budou stávající bezodtoké jímky rekonstruovány s vyvážením na ČOV Most.

Mapa



Bodové objekty

Ke kartě nejsou přiřazeny žádné bodové objekty typu kanalizace

E. EKONOMICKÁ ČÁST

Předpokládané investiční náklady v letech 2018 - 2030 [tis. Kč]

| Typ investice | | |
|---------------|------------|---------|
| Vodovody | Kanalizace | Celkem |
| 0,0 | 1 266,0 | 1 266,0 |

Mapa

