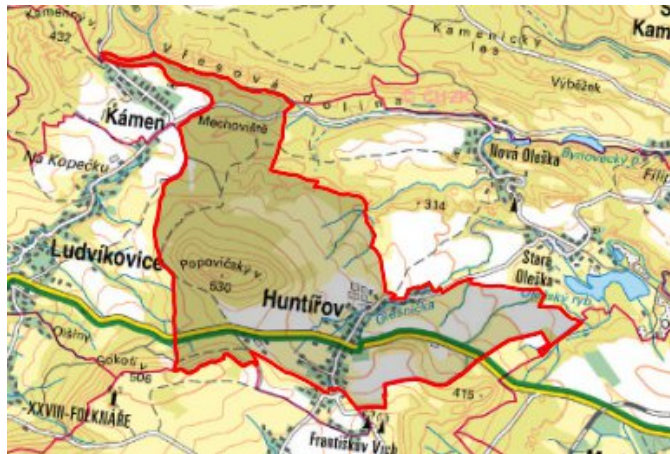


Huntířov - CZ042.3502.4202.0021.01

A. OBEC

Huntířov

Číslo obce PRVKUK	0021
Kód obce PRVKUK	CZ042.3502.4202.0021
Kód obce	562521
Číslo ORP (ČSÚ) Název ORP	728 (4202) Děčín



Členění obce

Úplný kód části obce PRVKUK	Název části obce	Kód části obce PRVKUK	Kód části obce RÚIAN
CZ042.3502.4202.0021.01	Huntířov	04952	49522

B. CHARAKTERISTIKA OBCE

B.1 Základní informace o obci

Huntířov leží východně od Děčína, v nadmořských výškách 314,00 – 450,00 m n.m., v CHKO České středohoří. Jedná se o obec do 410 trvale žijících obyvatel s 10 rekreačními objekty, zástavba je soustředěná podél místních komunikací a potoka, bydlení individuální. Obcí protéká potok Olešnice a další čtyři místní potoky, vše v povodí řeky Labe, v CHKO České středohoří, CHKO Labské pískovce a CHOPAV Severočeská křída. V letních měsících se v této rekreační oblasti zvětšuje počet návštěvníků. Rozvoj obce se nepředpokládá.

B.2 Demografický vývoj

Bydlící obyvatelé	Počet bydlících obyvatel					
	2002	2005	2011	2018	2025	2030
trvale bydlící	404	404	404	405	-	-
přechodně bydlící	40	40	40	40	-	-
celkem	444	444	444	445	-	-

C. VODOVODY

C.1 Počet obyvatel připojených na vodovod

Počet připojených obyvatel					
2002	2005	2011	2018	2025	2030
404	404	404	405	-	-

C.2 Vodovody – popis stávajícího stavu

Huntířov je zásobován pitnou vodou z místního vodovodu Huntířov (M-DC.033/1). Vodovodní systém je rozdělen na tři tlaková pásma a je napájen z několika zdrojů :

- z prameniště u kostela, z vrtu s ČS „U Veseckých“ a ze zdroje Ludvíkovice do VDJ Nad školou 80 m³ (418,01/415,81 m n.m.) – střední tlakové pásmo
- další zdroj se nachází v severovýchodní části obce, kde je z prameniště U Chaloupek čerpána voda do VDJ U Chaloupek 10 m³ (338,76/337,16 m n.m.) – dolní tlakové pásmo.
- Horní tlakové pásmo je zásobováno z VDJ Františkův vrch 30 m³ (472,50/470,00 m n.m.). Voda do tohoto VDJ je čerpána z blízkého vrtu.

Vlastní lokální vodovod má obalovna a zemědělský areál.

V současné době je zásobováno 100% obyvatel. Kapacitu místních zdrojů je nutné dotovat vodou z Ludvíkovic. Kvalita pitné vody je vyhovující, pouze u zdroje VP neodpovídala v roce 2002 dle vyhlášky 376/2000Sb. v parametrech Mg. Dle nové vyhlášky 252/2004 Sb. jsou hodnoty Ca a Mg pouze doporučené. Zdroj lze provozovat bez návrhu na opatření.

Majitelem vodovodu je obec a provozují ho Severočeské vodovody a kanalizace, a.s.

C.3 Vodovody – popis návrhového stavu

Rekonstrukce hlavního řadu přes obec, DN 150 v délce 1,5 km a doplnění rozvodné sítě DN 80 v délce 1,0 km řadů.

Obec připravuje do budoucna, po roce 2015, využití (po ověření) prameniště Pod Sokolím vrchem s vybudováním potřebné akumulace vody cca 10 m³ a vstrojením vrtů. Zdroj Ludvíkovice ponechat jako rezervní. Vodojem u Chaloupek dolního tlakového pásma Huntířova propojit se středním pásmem pro umožnění posilování (v úvahu přichází po posílení zdrojů).

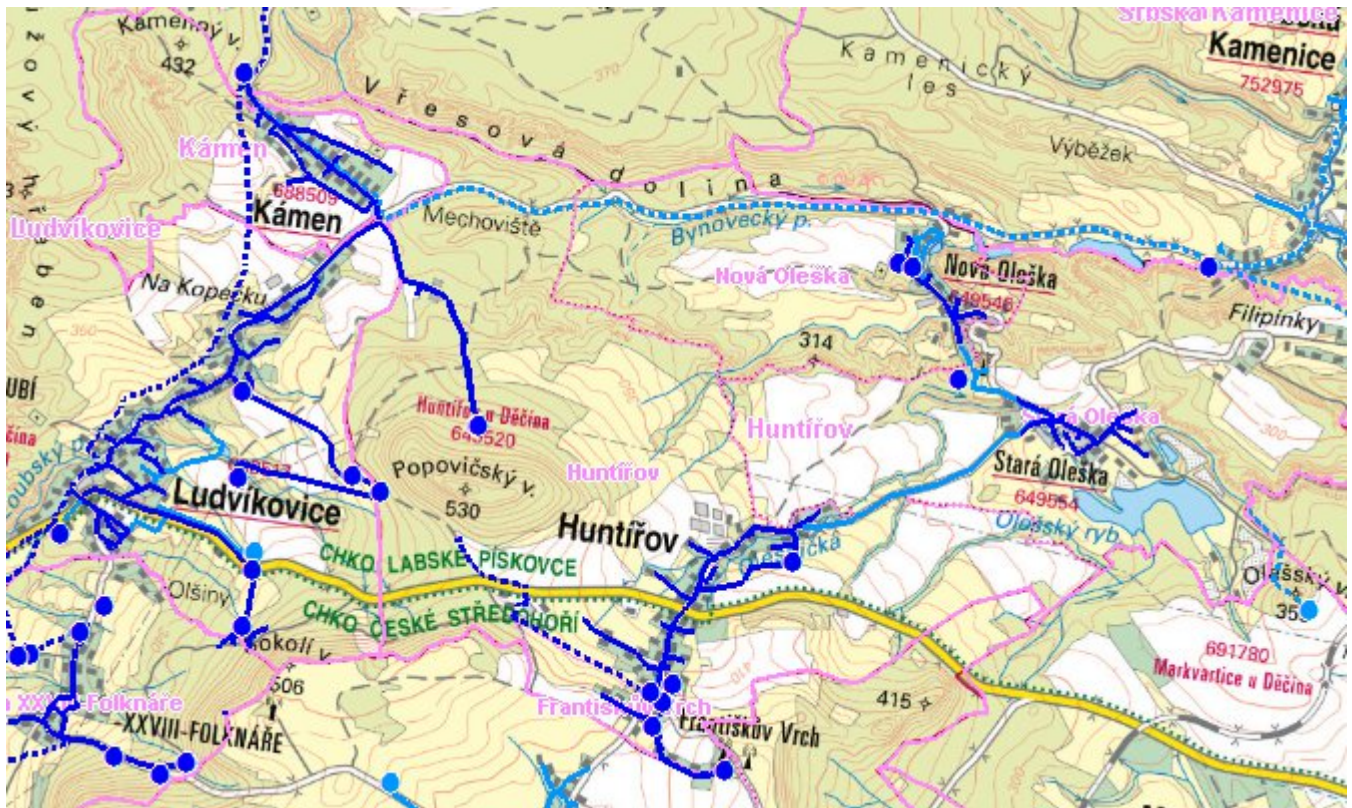
C.4 Nouzové zásobování vodou za krizové situace

Pro zajištění krizového zásobování vodou byly vytipovány na Děčínsku lokality Čertova voda, Dolní Žleb, Hřensko, Bynov DN 3a, DN 3b a Bělá. Přímo v obci není náhradní zdroj pitné vody.

Nouzové zásobování **pitnou vodou** bude zajišťováno dopravou pitné vody v množství maximálně 15 l/den×obyvatele cisternami v rámci závodu Severočeské vodovody a kanalizace, a.s. Nouzové zásobení pitnou vodou bude možno doplňovat balenou vodou.

Nouzové zásobování **užitkovou vodou** bude zajišťováno z vodovodu pro veřejnou potřebu. Při využívání zdrojů pro zásobování užitkovou vodou se bude postupovat podle pokynů územně příslušného hygienika.

Mapa



Bodové objekty

Typ	Stav	Identifikátor	Popis	Objem	Objem - popis	Usnesení
Čerpací stanice	Stav	CS.DC 033/1	CS.DC 033/1			PRVK/2020
Vodní zdroj	Stav	ZD.DC 033/1A,1B	ZD.DC 033/1A,1B			PRVK/2020
Vodojem	Stav	VDJ.DC 033/2	VDJ.DC 033/2		10 m ³	PRVK/2020
Vodojem	Stav	VDJ.DC 033/4	VDJ.DC 033/4-mimo provoz		30 m ³	PRVK/2020
Vodojem	Stav	VDJ.DC 033/1	VDJ.DC 033/1		80 m ³	PRVK/2020
Vodní zdroj	Stav	Kámen 1a	ZD.DC 001/18A-mimo provoz			PRVK/2020
Vodní zdroj	Stav	Kámen 1b	ZD.DC 001/18B-mimo provoz			PRVK/2020

D. KANALIZACE A ČOV

D.1 Počet obyvatel připojených na ČOV

Počet připojených obyvatel					
2002	2005	2011	2018	2025	2030
0	0	0	0	-	-

D.2 Kanalizace – popis stávajícího stavu

V Huntířově není vybudovaná splašková kanalizační síť, splaškové vody jsou odváděny převážně do bezodtokových jímek s vyvážením na ČOV Česká Kamenice – 10 km (63%), 10% obyvatel má bezodtokové jímky s odvozem na pole, 30% obyvatel má septiky s přepadem do vodoteče, 3% obyvatel odvádí nečištěné odpadní vody do dešťové kanalizace a 2% přímo do vodoteče.

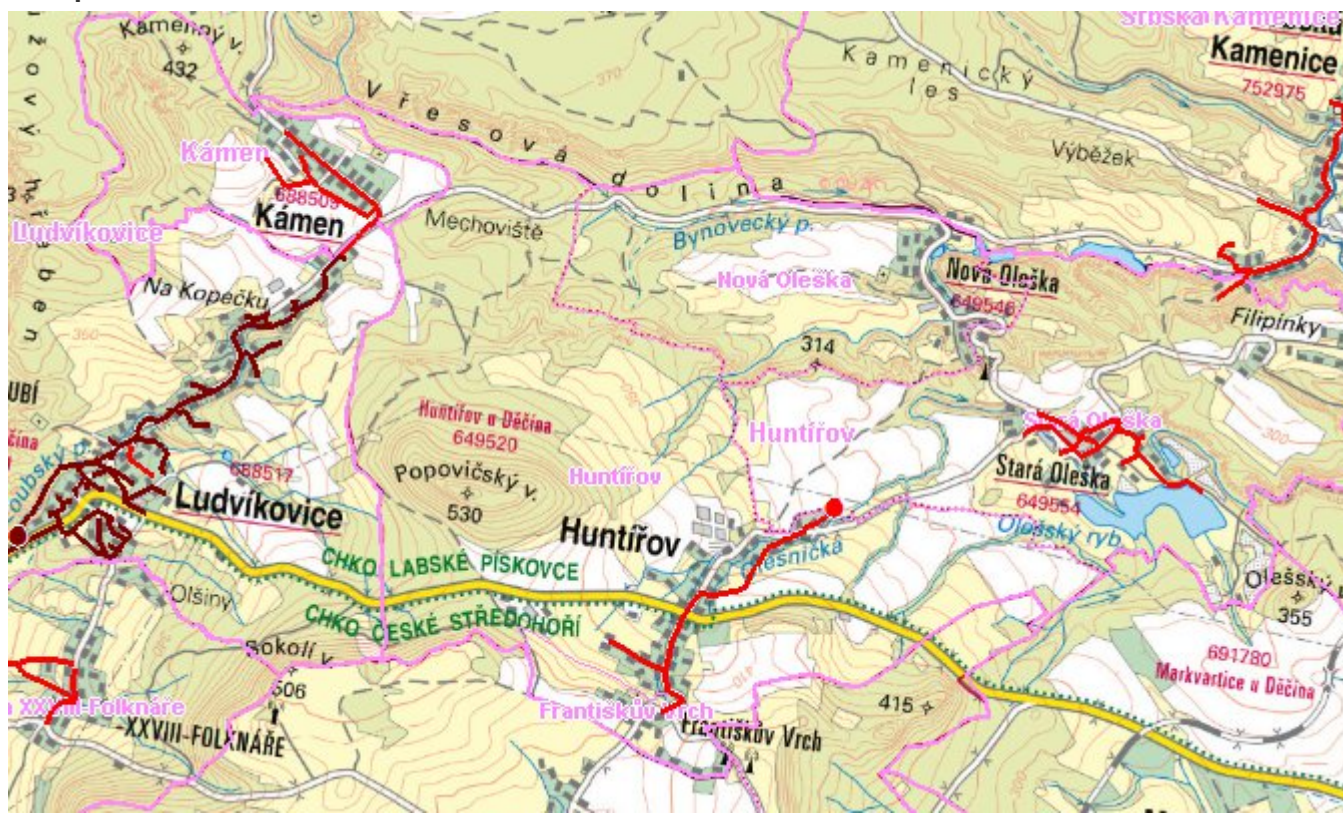
V obci je vybudovaná částečná dešťová kanalizace, která je ve správě obce.

D.3 Kanalizace – popis návrhového stavu

V obci se i nadále uvažuje s individuálním likvidováním splaškových vod. Veškeré nečištěné vody budou odvázeny na ČOV Děčín, vyvážení na pole je v rozporu se zákonem č. 185/2001 sb. a prováděcích vyhlášek o odpadech.

Dle ÚS se navrhuje vybudování splaškové kanalizace zakončená ČOV pro 700 EO. Výstavba kanalizace je navržena po etapách. I.etapa DN 300 dl. 2,0 km, II.etapa DN 300 dl. 2,0 km + ČSOV s výtlačným řadem DN 150 dl. 150 m. Realizace výstavby se doporučuje po roce 2015.

Mapa



Bodové objekty

Ke kartě nejsou přiřazeny žádné bodové objekty typu kanalizace

E. EKONOMICKÁ ČÁST

Předpokládané investiční náklady v letech 2018 - 2030 [tis. Kč]

Typ investice		
Vodovody	Kanalizace	Celkem
0,0	10 545,0	10 545,0

Mapa

