

Malé Březno - CZ042.3508.4209.0218.02

A. OBEC

Malé Březno

Číslo obce PRVKUK	0218
Kód obce PRVKUK	CZ042.3508.4209.0218
Kód obce	567299
Číslo ORP (ČSÚ) Název ORP	892 (4209) Most



Členění obce

Úplný kód části obce PRVKUK	Název části obce	Kód části obce PRVKUK	Kód části obce RÚIAN
CZ042.3508.4209.0218.02	Vysoké Březno	09045	90450

B. CHARAKTERISTIKA OBCE

B.1 Základní informace o obci

Obec Vysoké Březno leží v hnědouhelné pánvi. Zástavba je souvislá tvořená rodinnými a obytnými domy podél komunikací. Obec se rozkládá v nadmořské výšce 250 - 260 m n. m. Obec náleží do povodí Ohře. V obci nejsou pracovní příležitosti.

B.2 Demografický vývoj

Bydlící obyvatelé	Počet bydlících obyvatel					
	2002	2005	2011	2018	2025	2030
trvale bydlící	22	23	28	27	25	25
přechodně bydlící	51	51	4	4	4	4
celkem	73	74	32	31	29	29

C. VODOVODY

C.1 Počet obyvatel připojených na vodovod

Počet připojených obyvatel					
2002	2005	2011	2018	2025	2030
22	23	26	31	29	29

C.2 Vodovody – popis stávajícího stavu

Obec Vysoké Březno je zásobována z místního vodovodu Malé Březno OP-M-MO.001 vodovodem OP-M-MO.001.2. Zdrojem vody je rozvodná síť obce Malé Březno, do které je dodávána voda z Vodárenská soustavy Přísečnice. Na vodovod je napojena většina obyvatel. Majitelem vodárenského zařízení je obec Malé Březno a majetek provozují Severočeské vodovody a kanalizace, a.s.

C.3 Vodovody – popis návrhového stavu

Vodovod je v celém rozsahu zástavby bez větších provozních problémů.

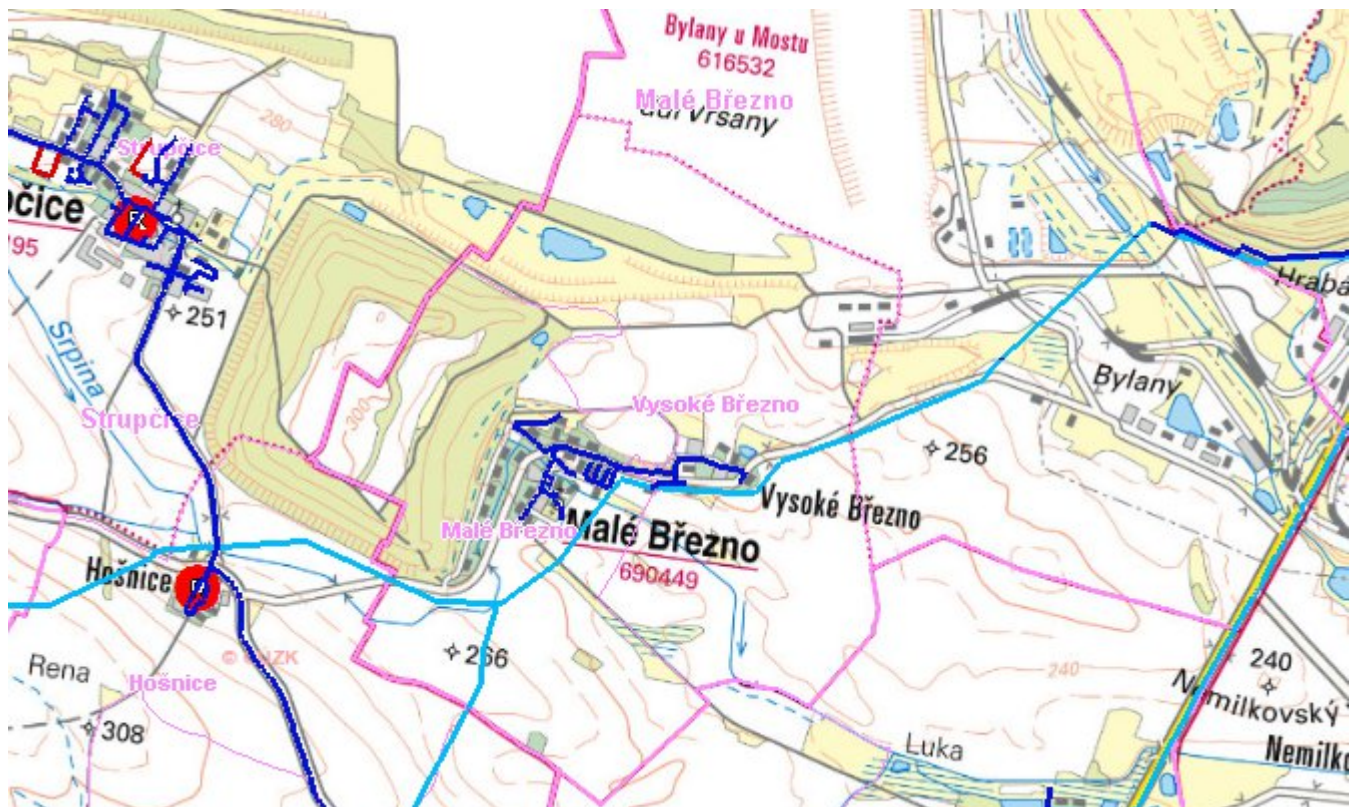
C.4 Nouzové zásobování vodou za krizové situace

Pro zajištění krizového zásobování vodou byly vytipovány podzemní zdroje – Valov a vrty Holedeč 8, 9, 10, 11.

Nouzové zásobování **pitnou vodou** bude zajišťováno dopravou pitné vody v množství maximálně 15 l/den×obyvatele cisternami v rámci závodu Severočeské vodovody a kanalizace, a.s. Zásobení pitnou vodou bude doplňováno balenou vodou.

Nouzové zásobování **užitkovou vodou** bude zajišťováno z veřejného vodovodu. Při využívání zdrojů pro zásobení užitkovou vodou se bude postupovat podle pokynů územně příslušného hygienika.

Mapa



Bodové objekty

Ke kartě nejsou přiřazeny žádné bodové objekty typu vodovod

D. KANALIZACE A ČOV

D.1 Počet obyvatel připojených na ČOV

Počet připojených obyvatel					
2002	2005	2011	2018	2025	2030
22	23	26	31	29	29

D.2 Kanalizace – popis stávajícího stavu

Obec Vysoké Březno má splaškovou kanalizaci K-MO.009.2-J.C zakončenou ČOV. Odpadní vody jsou gravitačně přiváděny do kanalizační sítě obce Malé Březno a následně čištěny na ČOV Malé Březno.

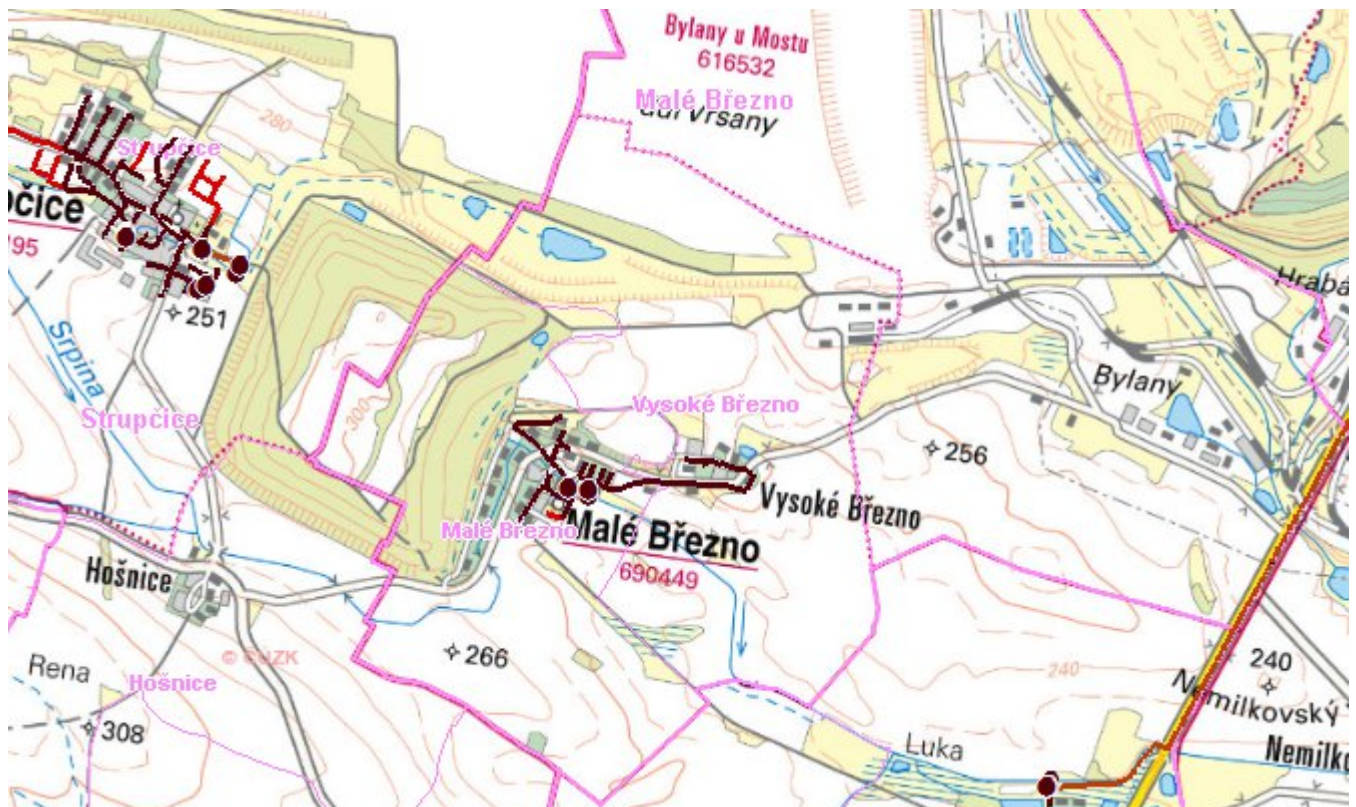
Na kanalizaci je napojeno 100 % trvale bydlících obyvatel.

Dešťové vody jsou odváděny dešťovou kanalizací do vodní nádrže nebo systémem příkopů, struh a propustků odtékají do vodotečí případně jsou vsakovány do terénu.

D.3 Kanalizace – popis návrhového stavu

Kanalizace je bez větších provozních problémů.

Mapa



Bodové objekty

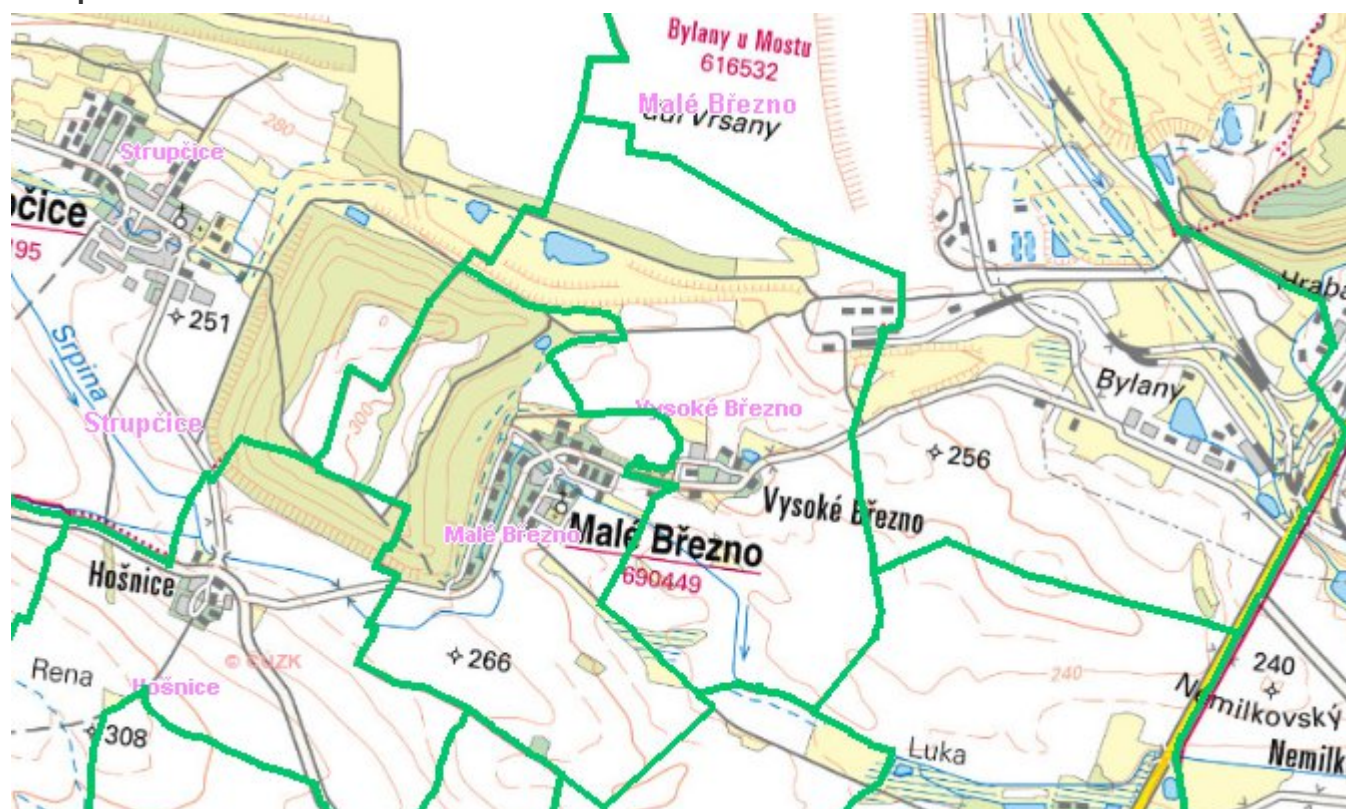
Ke kartě nejsou přiřazeny žádné bodové objekty typu kanalizace

E. EKONOMICKÁ ČÁST

Předpokládané investiční náklady v letech 2018 - 2030 [tis. Kč]

Typ investice		
Vodovody	Kanalizace	Celkem
0,0	0,0	0,0

Mapa



F. VODOPRÁVNÍ ROZHODNUTÍ

Vodoprávní úřad	ČJ	Popis rozhodnutí	Výroky	Datum vydání	Soubory
Most	MmM/074331/2019/OSÚ/EF	Přeložka gravitačního odvodnění Malé Březno	Stavební povolení k vodním dílům	7. 10. 2019	PDF