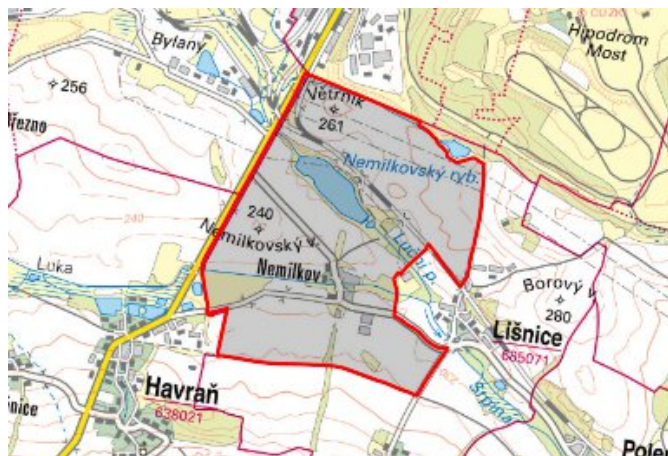


Lišnice - CZ042.3508.4209.0216.03 - návrhový stav k připomínkám 2022

A. OBEC

Lišnice

Číslo obce PRVKUK	0216
Kód obce PRVKUK	CZ042.3508.4209.0216
Kód obce	567248
Číslo ORP (ČSÚ) Název ORP	892 (4209) Most



Členění obce

Úplný kód části obce PRVKUK	Název části obce	Kód části obce PRVKUK	Kód části obce RÚIAN
CZ042.3508.4209.0216.03	Nemilkov	08508	85081

B. CHARAKTERISTIKA OBCE

B.1 Základní informace o obci

Obec Nemilkov leží v hnědouhelné pánvi. Zástavba je souvislá tvořená rodinnými domy podél komunikace. Obec se rozkládá v nadmořské výšce 210 – 225 m n. m. Obcí protéká potok Srpina, který náleží do povodí Ohře. V obci nejsou pracovní příležitosti.

B.2 Demografický vývoj

Bydlící obyvatelé	Počet bydlících obyvatel					
	2002	2005	2011	2018	2025	2030
trvale bydlící	58	60	72	69	66	65
přechodně bydlící	6	6	0	0	0	0
celkem	64	66	72	69	66	65

C. VODOVODY

C.1 Počet obyvatel připojených na vodovod

Počet připojených obyvatel					
2002	2005	2011	2018	2025	2030
58	60	65	62	62	62

C.2 Vodovody – popis stávajícího stavu

Obec Nemilkov je zásobována pitnou vodou ze skupinového vodovodu Most OF-SK-MO.019 vodovodem OF-SK-MO.019.5. Zdrojem vody je VDJ Most - Liščí Vrch, do kterého přitéká voda z Vodárenské soustavy severní Čechy - Fláje. Na vodovod je napojena většina obyvatel. Majitelem vodárenského zařízení je Severočeská vodárenská společnost a.s. a majetek provozují Severočeské vodovody a kanalizace, a.s.

C.3 Vodovody – popis návrhového stavu

Vodovod je v celém rozsahu zástavby bez větších provozních problémů.

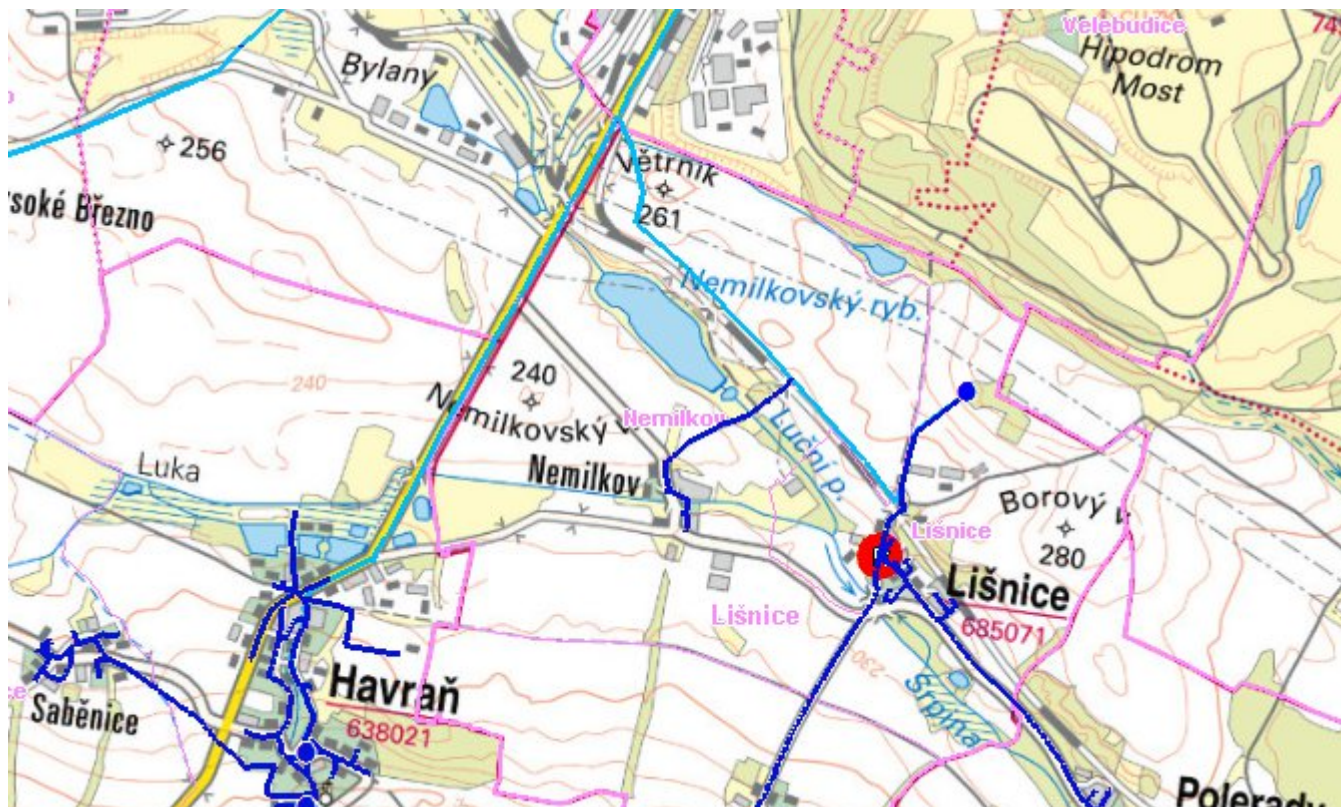
C.4 Nouzové zásobování vodou za krizové situace

Pro zajištění krizového zásobování vodou byly vytipovány podzemní zdroje – Valov a vrty Holedeč 8, 9, 10, 11.

Nouzové zásobování **pitnou vodou** bude zajišťováno dopravou pitné vody v množství maximálně 15 l/den×obyvatele cisternami v rámci závodu Severočeské vodovody a kanalizace, a.s. Zásobení pitnou vodou bude doplňováno balenou vodou.

Nouzové zásobování **užitkovou vodou** bude zajišťováno z veřejného vodovodu. Při využívání zdrojů pro zásobení užitkovou vodou se bude postupovat podle pokynů územně příslušného hygienika.

Mapa



Bodové objekty

Ke kartě nejsou přiřazeny žádné bodové objekty typu vodovod

D. KANALIZACE A ČOV

D.1 Počet obyvatel připojených na ČOV

Počet připojených obyvatel					
2002	2005	2011	2018	2025	2030
0	0	0	0	0	0

D.2 Kanalizace – popis stávajícího stavu

Obec Nemilkov nemá kanalizační systém, odpadní vody jsou od 63 % trvale bydlících obyvatel předčištěny v septicích se vsakováním. Ostatních 37 % trvale bydlících obyvatel akumuluje odpadní vody v bezodtokových jímkách.

D.3 Kanalizace – popis návrhového stavu

V obci se i nadále uvažuje s individuálním likvidováním odpadních vod. Jedná se o území s malým počtem trvale žijících obyvatel. Je nutné upřednostňovat hromadné napojení skupin nemovitostí na společné zařízení pro více objektů.

Dle územního plánu je navrženo vybudování splaškové kanalizace a odvedení odpadních vod na ČOV Lišnice, která je navrhována jako společná pro obce Lišnice, Nemilkov a Koporeč. Do roku 2030 se tato výstavba nepředpokládá.

Mapa



Bodové objekty

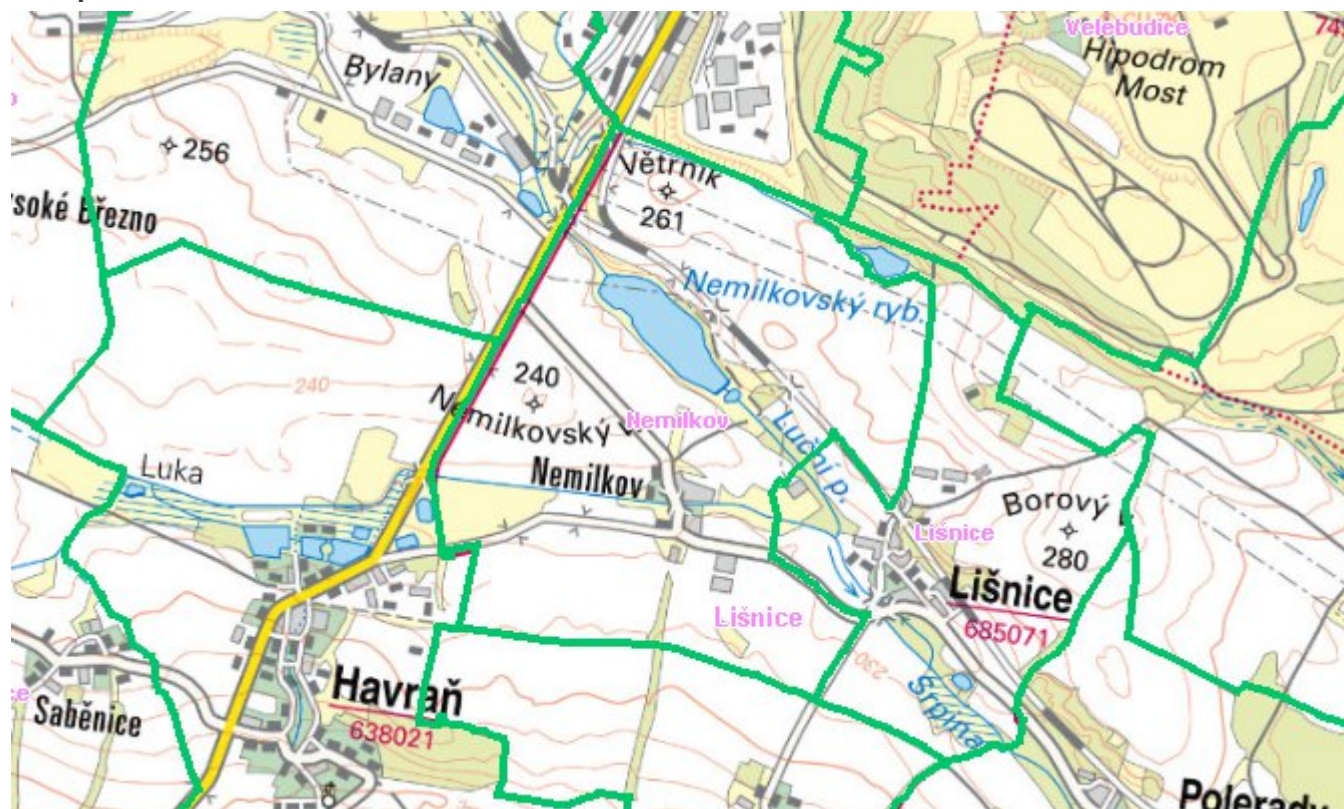
Ke kartě nejsou přiřazeny žádné bodové objekty typu kanalizace

E. EKONOMICKÁ ČÁST

Předpokládané investiční náklady v letech 2018 - 2030 [tis. Kč]

Typ investice		
Vodovody	Kanalizace	Celkem
0,0	0,0	0,0

Mapa



F. VODOPRÁVNÍ ROZHODNUTÍ

Vodoprávní úřad	Čj	Popis rozhodnutí	Výroky	Datum vydání	Soubory
Most	SÚ 2451/2007-231/J-2512-E	Veselí-C`OV-kol. (100-120-121)	Další opatření vodoprávního úřadu , Užívání staveb	5. 9. 2007	