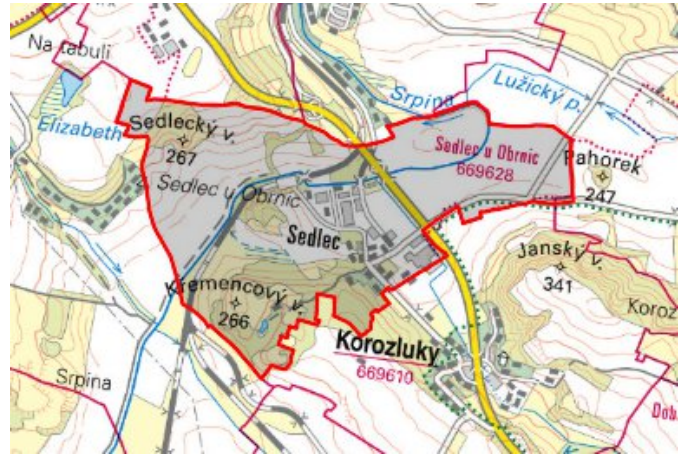


Korozluky - CZ042.3508.4209.0215.02

A. OBEC

Korozluky

| | |
|------------------------------|----------------------|
| Číslo obce PRVKUK | 0215 |
| Kód obce PRVKUK | CZ042.3508.4209.0215 |
| Kód obce | 567221 |
| Číslo ORP (ČSÚ) Název ORP | 892 (4209) Most |



Členění obce

| Úplný kód části obce PRVKUK | Název části obce | Kód části obce PRVKUK | Kód části obce RÚIAN |
|-----------------------------|------------------|-----------------------|----------------------|
| CZ042.3508.4209.0215.02 | Sedlec | 06962 | 69621 |

B. CHARAKTERISTIKA OBCE

B.1 Základní informace o obci

Obec Sedlec leží na úpatí Českého středohoří. Svým územím obec zasahuje do ochranného pásma přírodních léčivých zdrojů Zaječice I. a II. stupně. Zástavba je souvislá tvořená rodinnými domy podél komunikace. Obec se rozkládá v nadmořské výšce 210 - 230 m n. m. Jedná se o obec do 50 trvale bydlících obyvatel a 4 rekreačních objektů. Obcí protéká potok Srpina, který náleží do povodí Ohře. Předpokládá se mírný nárůst počtu trvale bydlících obyvatel. V obci jsou velmi dobré pracovní příležitosti. Obec se nachází v těsné blízkosti průmyslové zóny.

B.2 Demografický vývoj

| Bydlící obyvatelé | Počet bydlících obyvatel | | | | | |
|-------------------|--------------------------|-----------|-----------|-----------|------|------|
| | 2002 | 2005 | 2011 | 2018 | 2025 | 2030 |
| trvale bydlící | 22 | 26 | 33 | 40 | - | - |
| přechodně bydlící | 8 | 8 | 8 | 8 | - | - |
| celkem | 30 | 34 | 41 | 48 | - | - |

C. VODOVODY

C.1 Počet obyvatel připojených na vodovod

| Počet připojených obyvatel | | | | | |
|----------------------------|------|------|------|------|------|
| 2002 | 2005 | 2011 | 2018 | 2025 | 2030 |
| 22 | 26 | 33 | 40 | - | - |

C.2 Vodovody – popis stávajícího stavu

Obec Sedlec je zásobována pitnou vodou ze skupinového vodovodu Bečov OP-SK-MO.002 vodovodem OP-SK-MO.002.2. Zdrojem vody je VDJ Sedlec I 1 x 150 m³ (270,00 / 275,00 m n. m.), do kterého přitéká voda z Vodárenské soustavy Přísečnice. Na vodovod je napojeno 100 % obyvatel. Majitelem vodárenského zařízení je Severočeská vodárenská společnost a.s. a majetek provozují Severočeské vodovody a kanalizace, a.s.

C.3 Vodovody – popis návrhového stavu

Vodovod je v celém rozsahu zástavby bez větších provozních problémů. Do budoucna uvažovat s rekonstrukcí řadů.

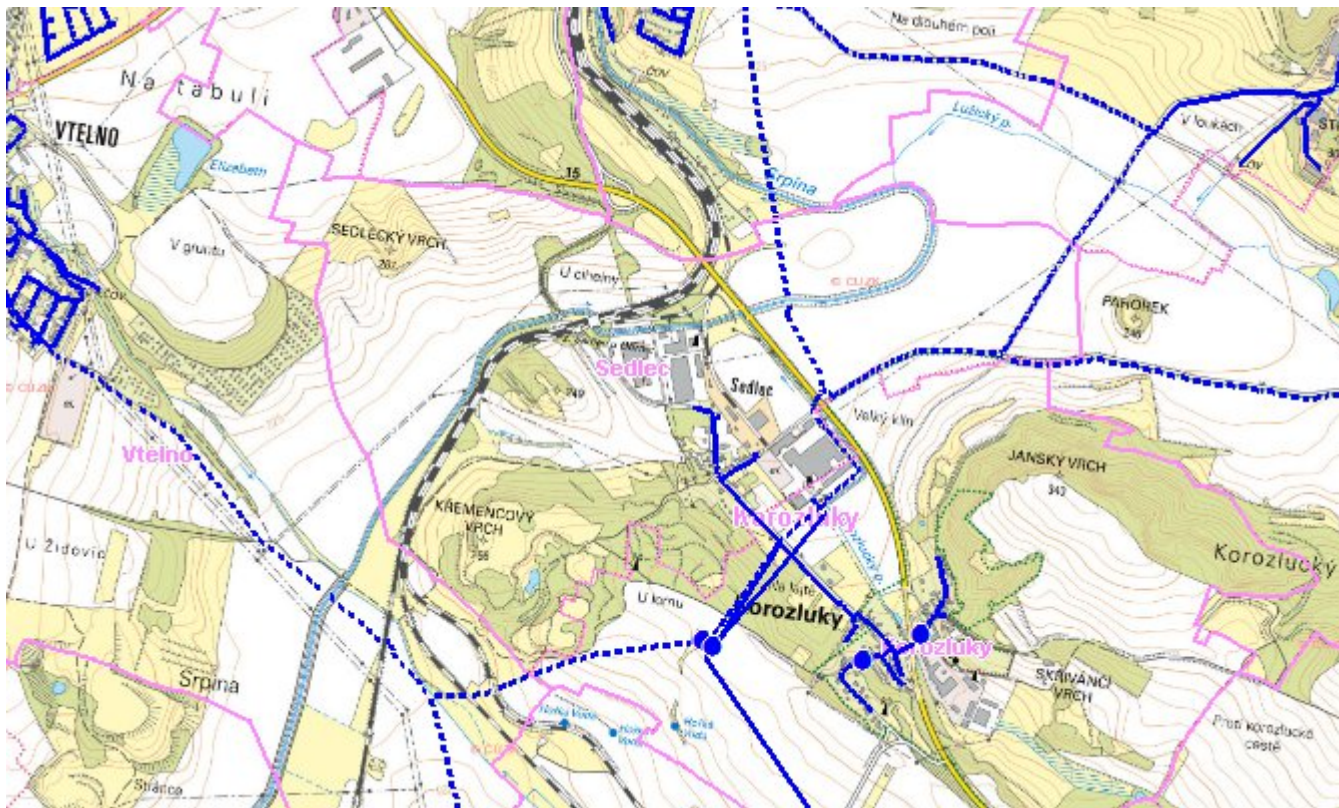
C.4 Nouzové zásobování vodou za krizové situace

Pro zajištění krizového zásobování vodou byly vytipovány podzemní zdroje – Valov a vrty Holedeč 8, 9, 10, 11.

Nouzové zásobování **pitnou vodou** bude zajišťováno dopravou pitné vody v množství maximálně 15 l/den×obyvatele cisternami v rámci závodu Severočeské vodovody a kanalizace, a.s. Zásobení pitnou vodou bude doplňováno balenou vodou.

Nouzové zásobování **užitkovou vodou** bude zajišťováno z veřejného vodovodu. Při využívání zdrojů pro zásobení užitkovou vodou se bude postupovat podle pokynů územně příslušného hygienika.

Mapa



Bodové objekty

Ke kartě nejsou přiřazeny žádné bodové objekty typu vodovod

D. KANALIZACE A ČOV

D.1 Počet obyvatel připojených na ČOV

| Počet připojených obyvatel | | | | | |
|----------------------------|------|------|------|------|------|
| 2002 | 2005 | 2011 | 2018 | 2025 | 2030 |
| 0 | 0 | 0 | 0 | - | - |

D.2 Kanalizace – popis stávajícího stavu

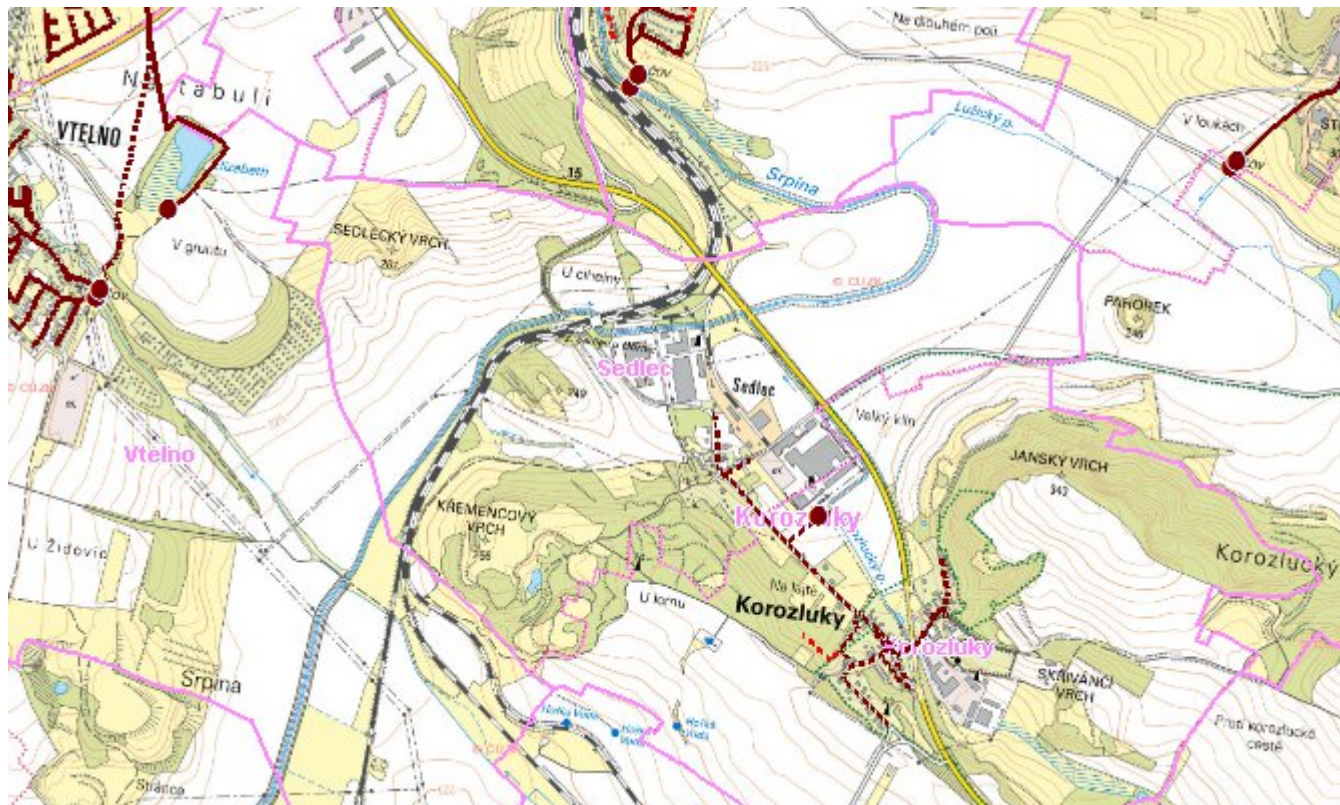
Obec Sedlec nemá kanalizační systém, odpadní vody jsou od 100 % trvale bydlících obyvatel akumulovány v bezodtokových jímkách a vyváženy na ČOV Most.

D.3 Kanalizace – popis návrhového stavu

Po roce 2016 budou stávající bezodtoké jímky rekonstruovány s vyvážením na ČOV Most.

Pro zajištění odkanalizování obce Sedlec je navržena tlaková kanalizace. Jednotlivé domy budou vybaveny samostatnými čerpacími stanicemi s přípojkou do tlakových kanalizačních řadů. Tlaková kanalizace odvádí splaškové odpadní vody na nově navrženou ČOV Korozluky o kapacitě 200 EO. Stavba představuje vybudování tlakových řadů z PE HD 100 DN 50 v celkové délce 691m, PE HD 32 v celkové délce 220 m a domovní čerpací stanice v počtu 11ks. Vyvážené jímky a odtoky nečistěných vod budou v rámci výstavby splaškové kanalizace zrušeny.

Mapa



Bodové objekty

Ke kartě nejsou přiřazeny žádné bodové objekty typu kanalizace

E. EKONOMICKÁ ČÁST

Předpokládané investiční náklady v letech 2018 - 2030 [tis. Kč]

| Typ investice | | |
|---------------|------------|--------|
| Vodovody | Kanalizace | Celkem |
| 0,0 | 552,0 | 552,0 |

Mapa

