

Havraň - CZ042.3508.4209.0214.02

A. OBEC

Havraň

Číslo obce PRVKUK	0214
Kód obce PRVKUK	CZ042.3508.4209.0214
Kód obce	567141
Číslo ORP (ČSÚ) Název ORP	892 (4209) Most



Členění obce

Úplný kód části obce PRVKUK	Název části obce	Kód části obce PRVKUK	Kód části obce RÚIAN
CZ042.3508.4209.0214.02	Moravěves	03803	38032

B. CHARAKTERISTIKA OBCE

B.1 Základní informace o obci

Obec Moravěves leží v hnědouhelné pánvi. Zástavba je souvislá tvořená rodinnými domy podél komunikace. Obec se rozkládá v nadmořské výšce 270 - 280 m n. m. Obcí protéká Počeradský potok, který náleží do povodí Ohře. V obci nejsou pracovní příležitosti.

B.2 Demografický vývoj

Bydlící obyvatelé	Počet bydlících obyvatel					
	2002	2005	2011	2018	2025	2030
trvale bydlící	76	77	82	79	76	74
přechodně bydlící	0	0	20	23	23	23
celkem	76	77	102	102	99	97

C. VODOVODY

C.1 Počet obyvatel připojených na vodovod

Počet připojených obyvatel					
2002	2005	2011	2018	2025	2030
76	77	79	102	99	97

C.2 Vodovody – popis stávajícího stavu

Obec Moravěves je zásobována vodou ze skupinového vodovodu Most OF-SK-MO.019 vodovodem OF-SK-MO.019.8. Zdrojem vody je VDJ Most - Liščí Vrch, do kterého přitéká voda z Vodárenské soustavy severní Čechy - Fláje. Na vodovod je napojena většina obyvatel. Majitelem vodárenského zařízení je Severočeská vodárenská společnost a.s. a majetek provozují Severočeské vodovody a kanalizace, a.s.

C.3 Vodovody – popis návrhového stavu

Vodovod je v celém rozsahu zástavby bez větších provozních problémů.

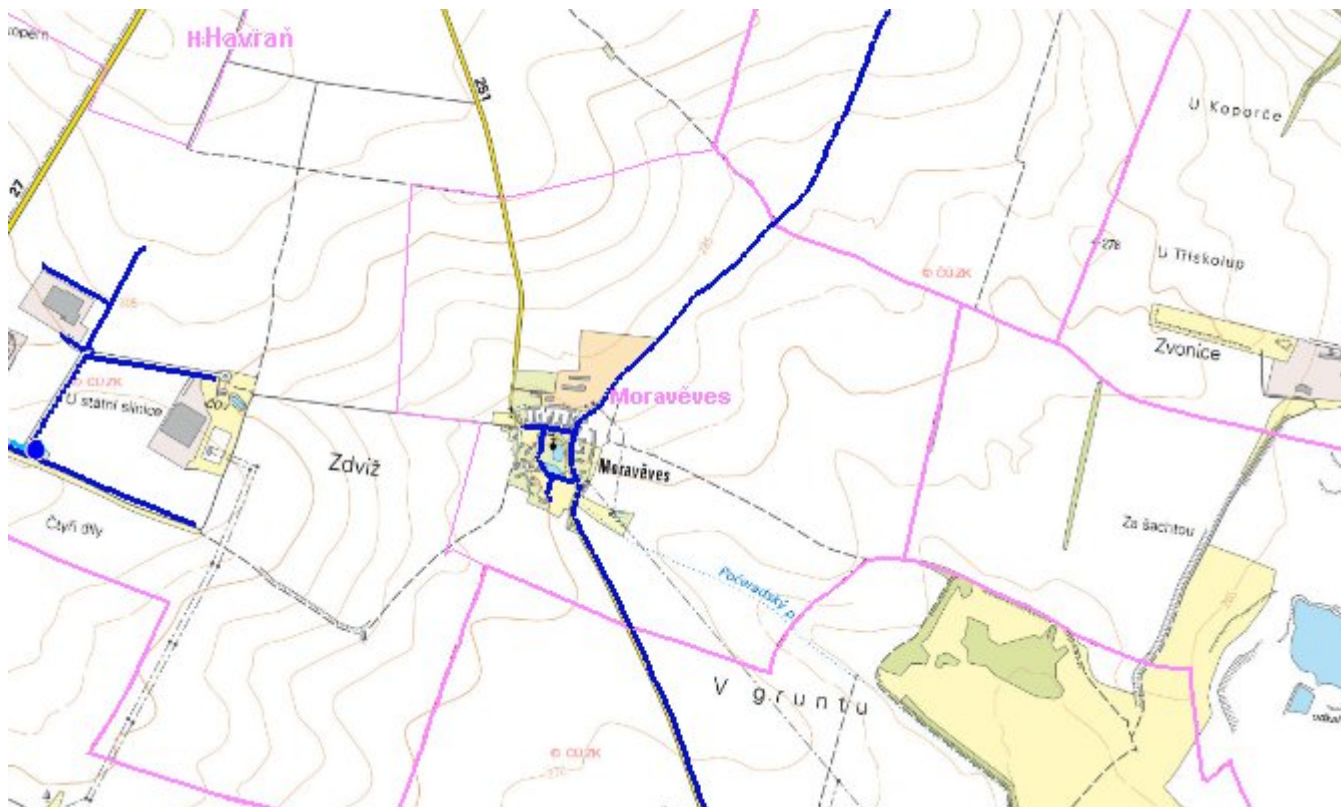
C.4 Nouzové zásobování vodou za krizové situace

Pro zajištění krizového zásobování vodou byly vytipovány podzemní zdroje – Valov a vrty Holedeč 8, 9, 10, 11.

Nouzové zásobování **pitnou vodou** bude zajišťováno dopravou pitné vody v množství maximálně 15 l/den×obyvatele cisternami v rámci závodu Severočeské vodovody a kanalizace, a.s. Zásobení pitnou vodou bude doplňováno balenou vodou.

Nouzové zásobování **užitkovou vodou** bude zajišťováno z veřejného vodovodu. Při využívání zdrojů pro zásobení užitkovou vodou se bude postupovat podle pokynů územně příslušného hygienika.

Mapa



Bodové objekty

Ke kartě nejsou přiřazeny žádné bodové objekty typu vodovod

D. KANALIZACE A ČOV

D.1 Počet obyvatel připojených na ČOV

Počet připojených obyvatel					
2002	2005	2011	2018	2025	2030
0	0	0	63	62	85

D.2 Kanalizace – popis stávajícího stavu

Obec Moravěves má vybudovanou splaškovou kanalizaci ukončenou ČOV v celkové délce cca 1,1 km. Na kanalizaci a ČOV je napojeno 80% obyvatel, 10 % odvádí odpadní vody do septiků s odtokem do povrchových vod a od 10 % jsou odpadní vody akumulovány v bezodtokových jímkách.

Majitelem a provozovatelem kanalizace a ČOV je obec Havraň.

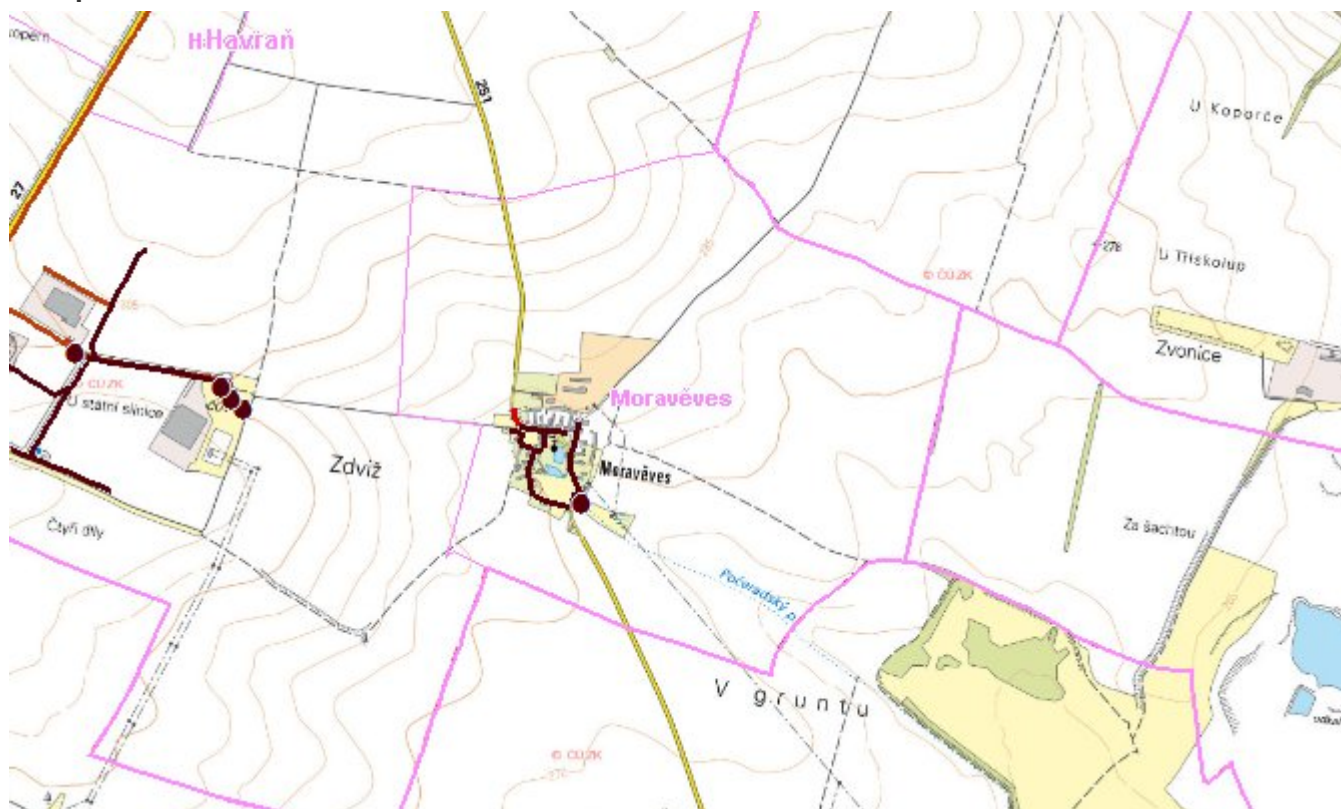
Kanalizace je zakončena v ČOV Moravěves. Vyčištěné odpadní vody jsou vypouštěny do Počeradského potoka.

D.3 Kanalizace – popis návrhového stavu

Do roku 2030 přepojit stávající septiky na kanalizaci ukončenou ČOV.

Stávající kanalizační síť dostatečná, je připravená o rozšíření uličních stok v místech nové zástavby dle územního plánu. Do roku 2030 se tato výstavba nepředpokládá.

Mapa



Bodové objekty

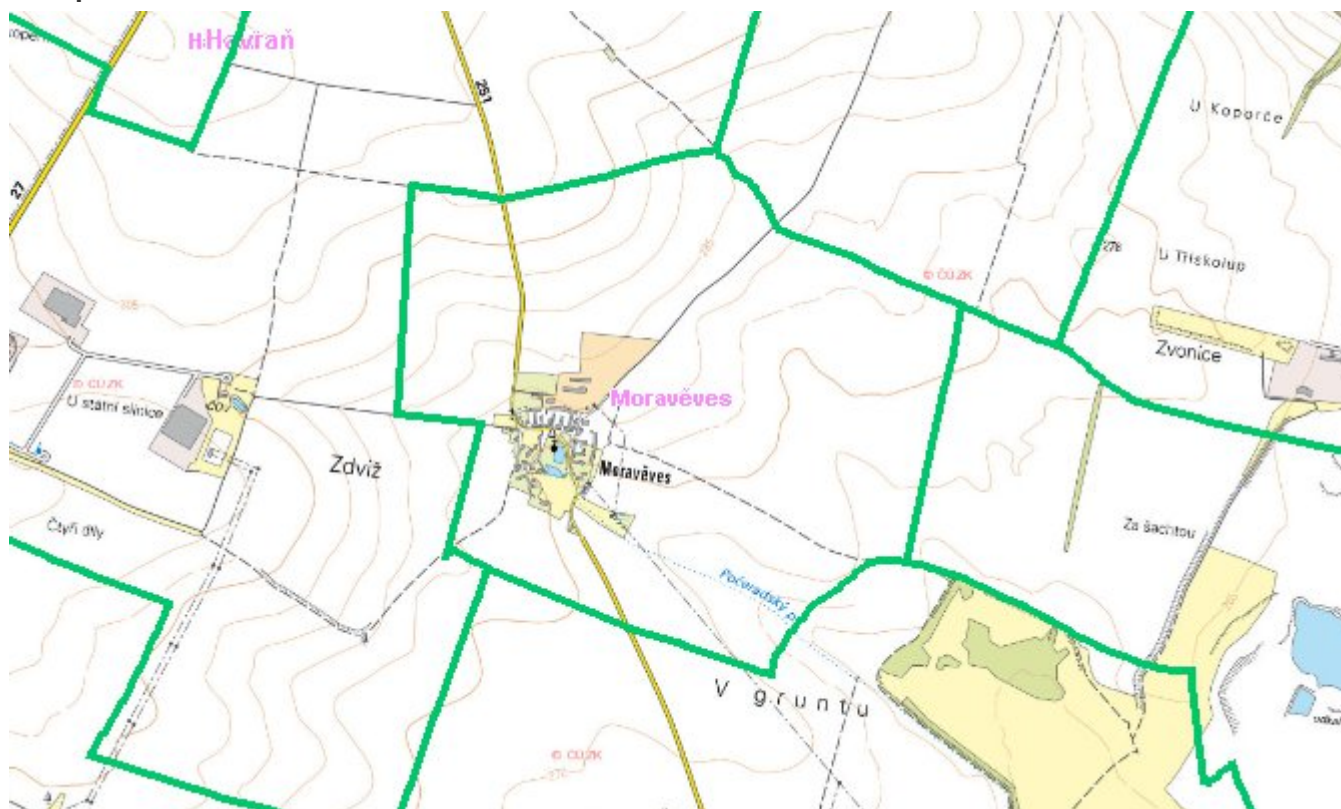
Typ	Stav	Identifikátor	Popis	Kapacita	Kapacita - popis	Usnesení
ČOV	Stav		ČOV Moravěves			PRVK\2021

E. EKONOMICKÁ ČÁST

Předpokládané investiční náklady v letech 2018 - 2030 [tis. Kč]

Typ investice		
Vodovody	Kanalizace	Celkem
0,0	0,0	0,0

Mapa



F. VODOPRÁVNÍ ROZHODNUTÍ

Vodoprávní úřad	Čj	Popis rozhodnutí	Výroky	Datum vydání	Soubory
Most	MmM/027340/2018/OSÚ/EF	Revitalizace zeleně v centru obce Havraň a úprava drobného vodního toku - obec Havraň - stavební povolení	Stavební povolení k vodním dílům	14. 3. 2018	PDF
Most	MmM/073496/2020/OSÚ/EF	Revitalizace zeleně v centru obce Havraň a úprava drobného vodního toku - obec Havraň - prodloužení platnosti stavebního povolení	Stavební povolení k vodním dílům	3. 8. 2020	PDF
Most	---Nezadáno---	ČOV Havraň - Moravěves - zkušební provoz ČOV	Nakládání s vodami , Další opatření vodoprávního úřadu , Užívání staveb	11. 5. 2006	