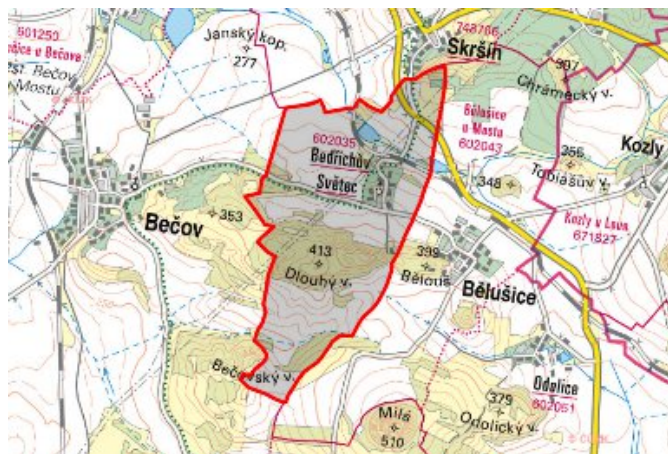


# Bělušice - CZ042.3508.4209.0212.02 - návrhový stav k připomínkám 2022

## A. OBEC

### Bělušice

Číslo obce PRVKUK	0212
Kód obce PRVKUK	CZ042.3508.4209.0212
Kód obce	567051
Číslo ORP (ČSÚ) Název ORP	892 (4209) Most



### Členění obce

Úplný kód části obce PRVKUK	Název části obce	Kód části obce PRVKUK	Kód části obce RÚIAN
CZ042.3508.4209.0212.02	Bedřichův Světec	00203	2038

## B. CHARAKTERISTIKA OBCE

### B.1 Základní informace o obci

Obec Bedřichův Světec leží na úpatí Českého středohoří v CHKO České Středohoří. Zástavba je tvořena rodinnými domy podél komunikace. Obec se rozkládá v nadmořské výšce 300 – 340 m n. m. Území obce náleží do povodí Ohře. V extravilánu obce se nachází ochranné pásmo 1. a 2. stupně zdroje Bedřichův Světec studny. V obci nejsou pracovní příležitosti.

### B.2 Demografický vývoj

Bydlící obyvatelé	Počet bydlících obyvatel					
	2002	2005	2011	2018	2025	2030
trvale bydlící	36	35	40	30	35	39
přechodně bydlící	13	13	5	5	5	5
<b>celkem</b>	<b>49</b>	<b>48</b>	<b>45</b>	<b>35</b>	<b>40</b>	<b>44</b>

# C. VODOVODY

## C.1 Počet obyvatel připojených na vodovod

Počet připojených obyvatel					
2002	2005	2011	2018	2025	2030
28	28	28	35	40	44

## C.2 Vodovody – popis stávajícího stavu

Obec Bedřichů Světec je zásobována ze skupinového vodovodu Bečov OP-SK-MO.002 vodovodem OP-SK-MO.002.6. Zdrojem vody je VDJ Bedřichů Světec – 2 x 100 m<sup>3</sup> (363,80 / 367,00 m n. m.), do kterého je voda čerpána z VDJ Bečov. Majitelem vodárenského zařízení je Severočeská vodárenská společnost a.s. a majetek provozují Severočeské vodovody a kanalizace, a.s.

## C.3 Vodovody – popis návrhového stavu

Vodovod je v celém rozsahu zástavby bez větších provozních problémů. Do budoucna uvažovat s rekonstrukcí řadů.

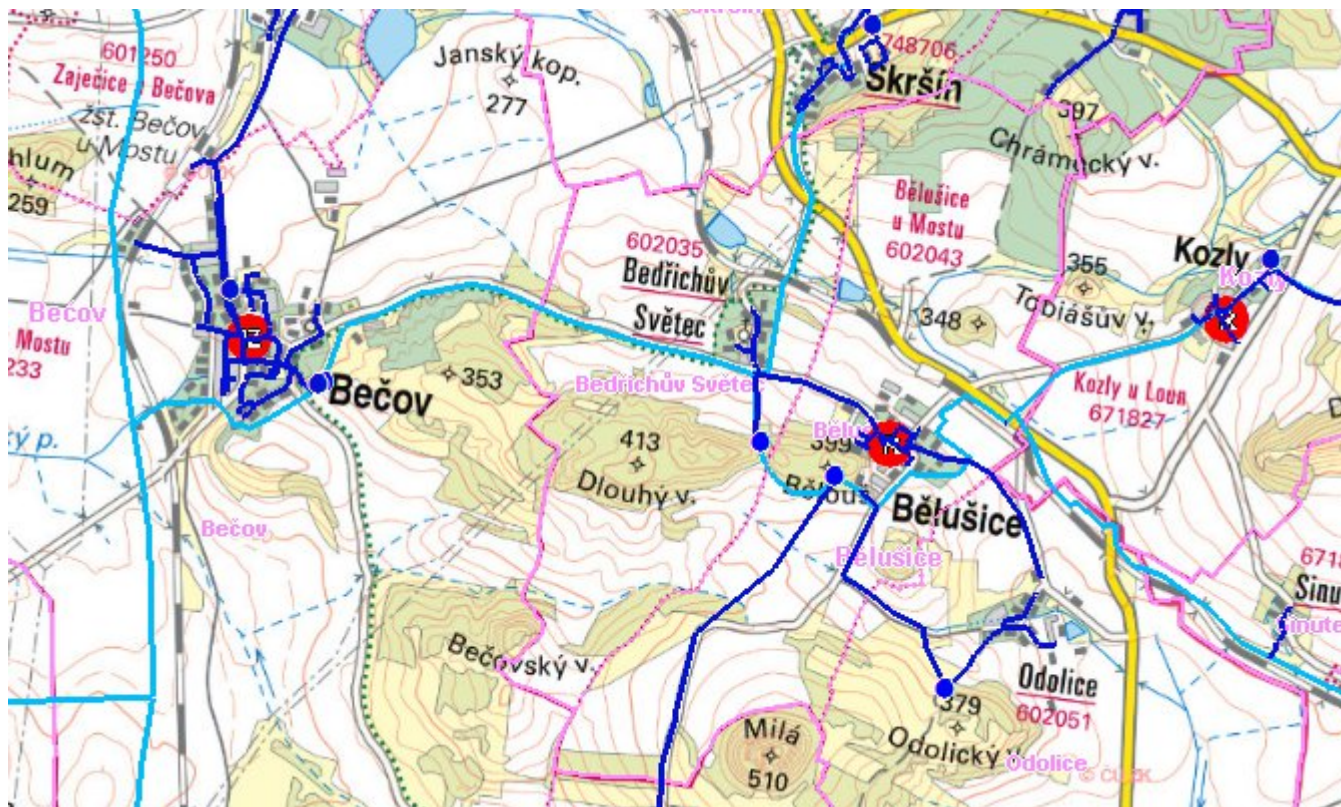
## C.4 Nouzové zásobování vodou za krizové situace

Pro zajištění krizového zásobování vodou byly vytipovány podzemní zdroje – Valov a vrty Holedeč 8, 9, 10, 11.

Nouzové zásobování **pitnou vodou** bude zajišťováno dopravou pitné vody v množství maximálně 15 l/den×obyvatele cisternami v rámci závodu Severočeské vodovody a kanalizace, a.s. Zásobení pitnou vodou bude doplňováno balenou vodou.

Nouzové zásobování **užitkovou vodou** bude zajišťováno z veřejného vodovodu. Při využívání zdrojů pro zásobení užitkovou vodou se bude postupovat podle pokynů územně příslušného hygienika.

## Mapa



## Bodové objekty

Typ	Stav	Identifikátor	Popis	Objem	Objem - popis	Usnesení
Vodojem zemní	Stav	VDJ.MO 002/3	VDJ.MO 002/3 Bedřichův Světec	200	2x100 m <sup>3</sup>	PRVK\2021

## D. KANALIZACE A ČOV

### D.1 Počet obyvatel připojených na ČOV

Počet připojených obyvatel					
2002	2005	2011	2018	2025	2030
0	0	0	0	0	0

### D.2 Kanalizace – popis stávajícího stavu

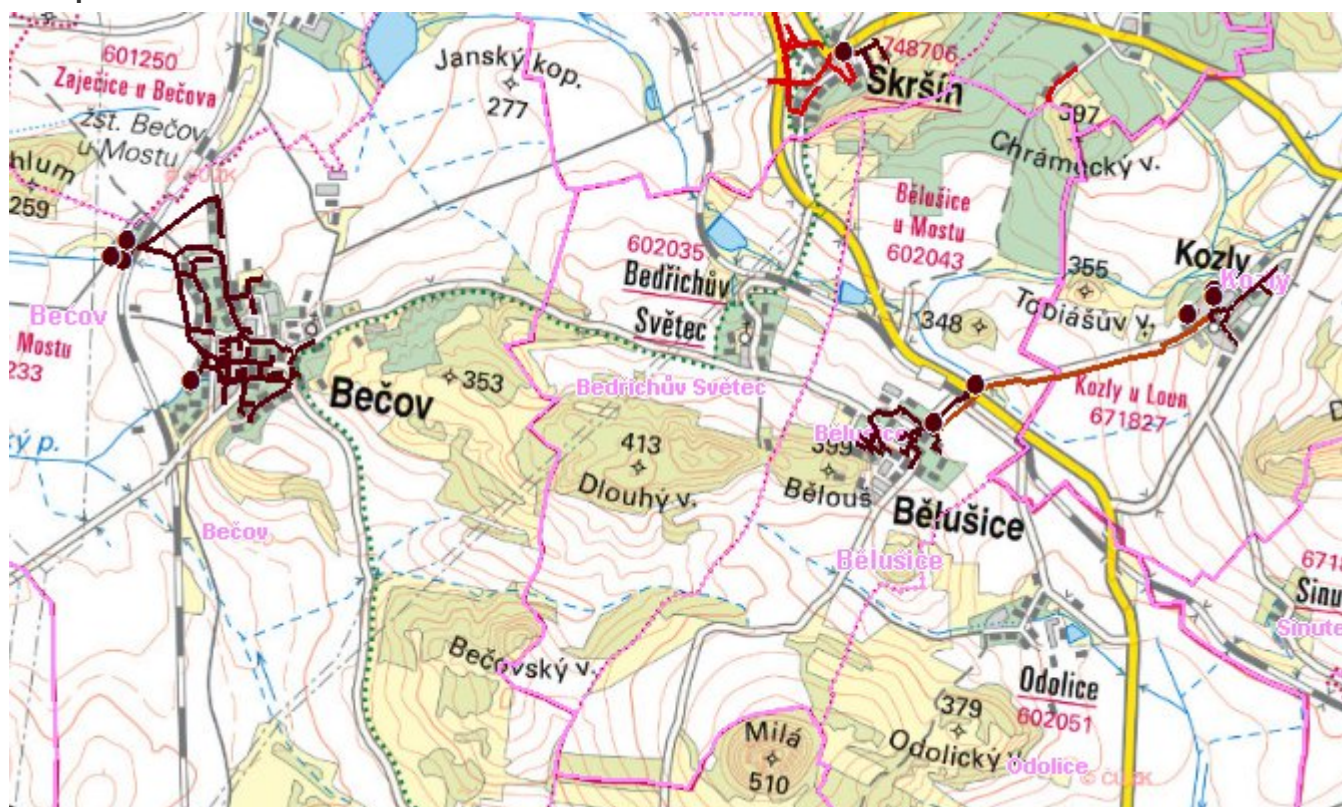
Obec Bedřichův Světec nemá kanalizaci. Odpadní vody od 10% trvale bydlících obyvatel jsou zachycovány v bezodtokových jímkách vyvážených na ČOV Most, 90% obyvatel odvádí odpadní vody do domovních mikročistíren se vsakováním.

## D.3 Kanalizace – popis návrhového stavu

V obci se i nadále uvažuje s individuálním likvidováním odpadních vod. Jedná se o území s malým počtem trvale žijících obyvatel. Je nutné upřednostňovat hromadné napojení skupin nemovitostí na společné zařízení pro více objektů.

Dle územního plánu je v obci Bedřichův Světec je navržena tlaková kanalizace DN 50 a 32 v celkové délce 793 m, 15 domovních čerpacích stanic a ČOV pro 50 EO s vyústěním do levostranného přítoku Zaječického potoka. Do roku 2030 se tato výstavba nepředpokládá.

### Mapa



### Bodové objekty

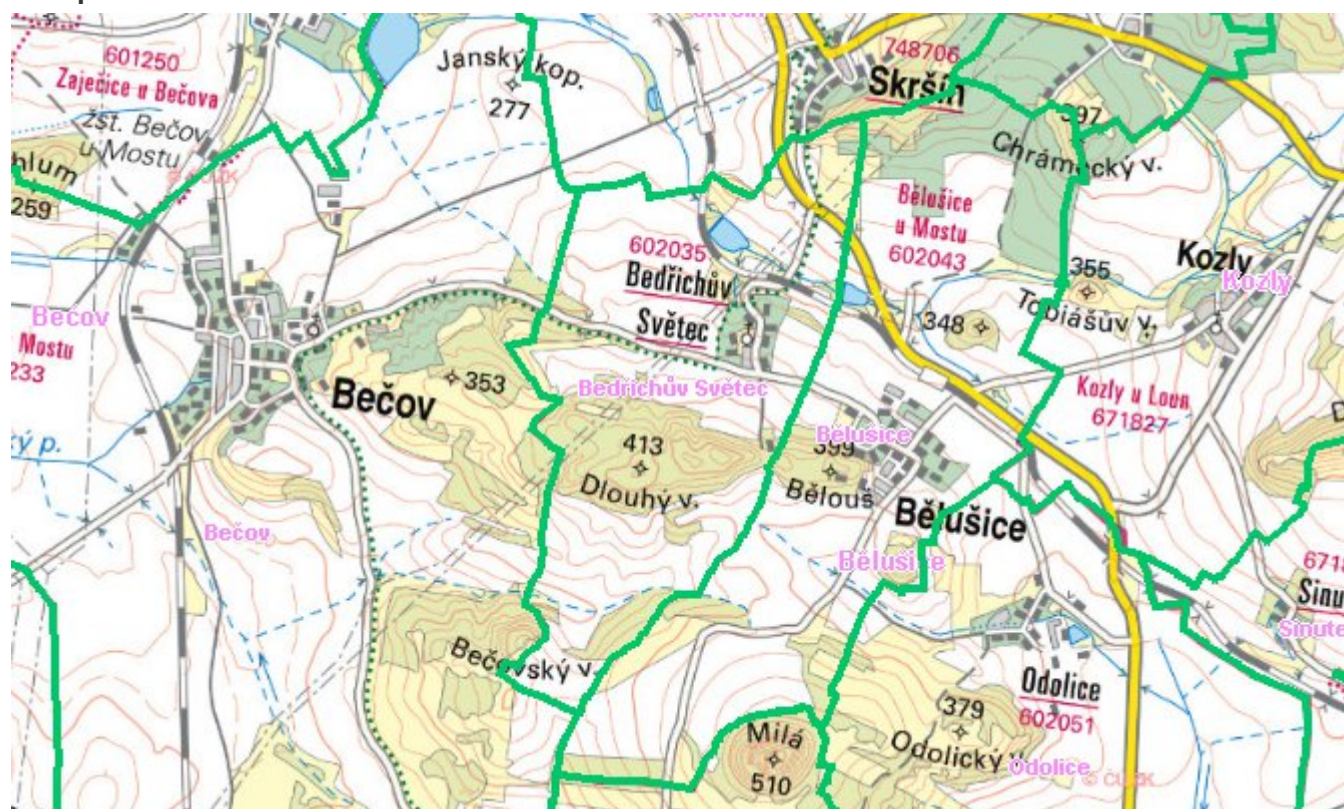
Ke kartě nejsou přiřazeny žádné bodové objekty typu kanalizace

## E. EKONOMICKÁ ČÁST

Předpokládané investiční náklady v letech 2018 - 2030 [tis. Kč]

Typ investice		
Vodovody	Kanalizace	Celkem
0,0	432,0	432,0

## Mapa



## F. VODOPRÁVNÍ ROZHODNUTÍ

Vodoprávní úřad	ČJ	Popis rozhodnutí	Výroky	Datum vydání	Soubory
-----------------	----	------------------	--------	--------------	---------