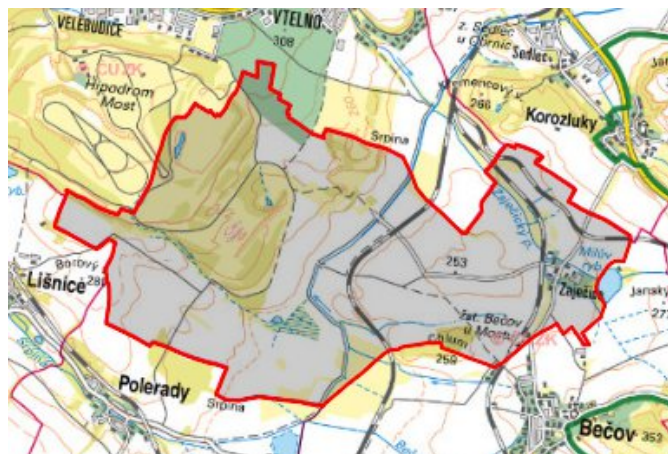


# Bečov - CZ042.3508.4209.0211.03 - návrhový stav k připomínkám 2022

## A. OBEC

### Bečov

Číslo obce PRVKUK	0211
Kód obce PRVKUK	CZ042.3508.4209.0211
Kód obce	567043
Číslo ORP (ČSÚ) Název ORP	892 (4209) Most



### Členění obce

Úplný kód části obce PRVKUK	Název části obce	Kód části obce PRVKUK	Kód části obce RÚIAN
CZ042.3508.4209.0211.03	Zaječice	00125	1252

## B. CHARAKTERISTIKA OBCE

### B.1 Základní informace o obci

Obec Zaječice leží na úpatí Českého středohoří. Zástavba je tvořena rodinnými a obytnými domy podél komunikací. Obec se rozkládá v nadmořské výšce 230 - 240 m n. m. Obcí protéká Zaječický potok. Obec náleží do povodí Ohře. Svým územím obec zasahuje do ochranného pásma přírodních léčivých zdrojů Zaječice I. a II. stupně. Ochranná pásma přírodních léčivých zdrojů II. stupně se nacházejí také na katastrálním území Stránce a Židovice u Bečova. V obci nejsou pracovní příležitosti.

## B.2 Demografický vývoj

Bydlící obyvatelé	Počet bydlících obyvatel					
	2002	2005	2011	2018	2025	2030
trvale bydlící	22	22	19	26	24	23
přechodně bydlící	10	11	2	2	2	2
<b>celkem</b>	<b>32</b>	<b>33</b>	<b>21</b>	<b>28</b>	<b>26</b>	<b>25</b>

## C. VODOVODY

### C.1 Počet obyvatel připojených na vodovod

Počet připojených obyvatel					
2002	2005	2011	2018	2025	2030
22	22	22	28	26	25

### C.2 Vodovody – popis stávajícího stavu

Obec Zaječice je zásobována vodou ze skupinového vodovodu Bečov OP-SK-MO.002 vodovodem OP-SK-MO.002.4. Zdrojem vody je VDJ Sedlec I 2 x 400 m<sup>3</sup> (270,00 / 275,00 m n. m.), do kterého přitéká voda z Vodárenské soustavy Přísečnice. Na vodovod je napojena většina obyvatel. Majitelem vodárenského zařízení je Severočeská vodárenská společnost a.s. a majetek provozují Severočeské vodovody a kanalizace, a.s.

### C.3 Vodovody – popis návrhového stavu

Vodovod je v celém rozsahu zástavby bez větších provozních problémů.

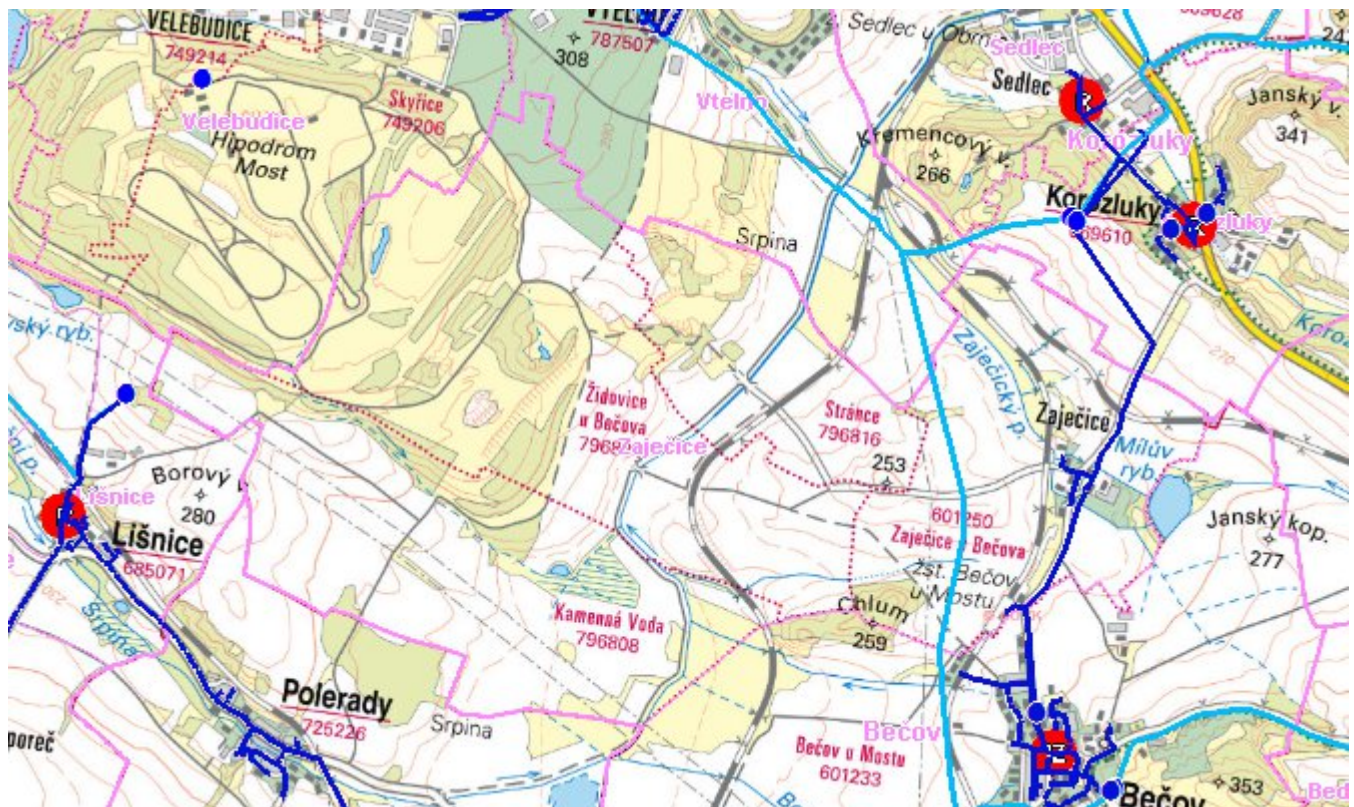
### C.4 Nouzové zásobování vodou za krizové situace

Pro zajištění krizového zásobování vodou byly vytipovány podzemní zdroje – Valov a vrty Holedeč 8, 9, 10, 11.

Nouzové zásobování **pitnou vodou** bude zajišťováno dopravou pitné vody v množství maximálně 15 l/den×obyvatel cisternami v rámci závodu Severočeské vodovody a kanalizace, a.s. Zásobení pitnou vodou bude doplňováno balenou vodou.

Nouzové zásobování **užitkovou vodou** bude zajišťováno z veřejného vodovodu. Při využívání zdrojů pro zásobení užitkovou vodou se bude postupovat podle pokynů územně příslušného hygienika.

## Mapa



## Bodové objekty

Ke kartě nejsou přiřazeny žádné bodové objekty typu vodovod

## D. KANALIZACE A ČOV

### D.1 Počet obyvatel připojených na ČOV

Počet připojených obyvatel					
2002	2005	2011	2018	2025	2030
0	0	0	0	0	0

### D.2 Kanalizace – popis stávajícího stavu

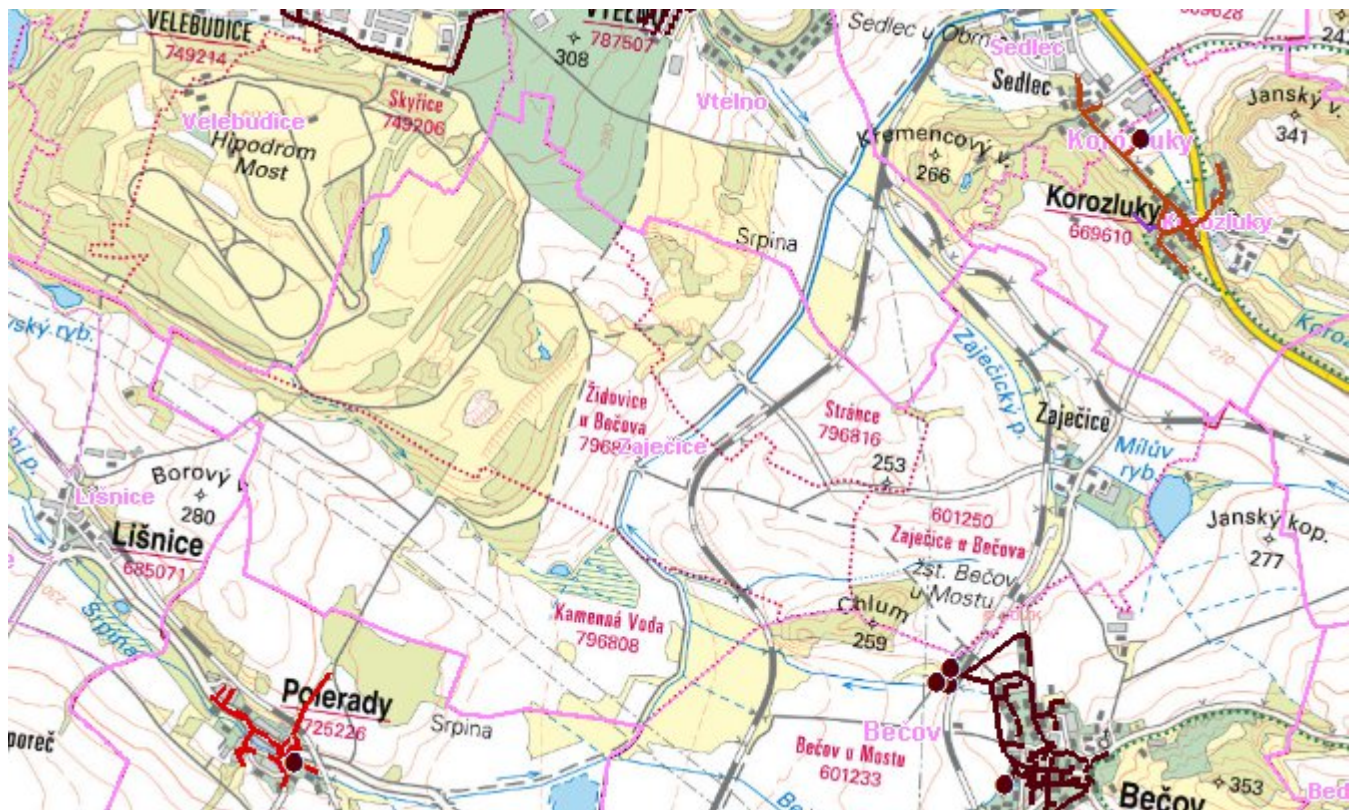
Obec Zaječice nemá kanalizační systém, odpadní vody od 100 % trvale bydlících obyvatel jsou předčištěny v septických s odtokem do vodoteče.

### D.3 Kanalizace – popis návrhového stavu

V obci se i nadále uvažuje s individuálním likvidováním odpadních vod. Jedná se o území s malým počtem trvale žijících obyvatel. Je nutné upřednostňovat hromadné napojení skupin nemovitostí na společné zařízení pro více objektů.



## Mapa



## Bodové objekty

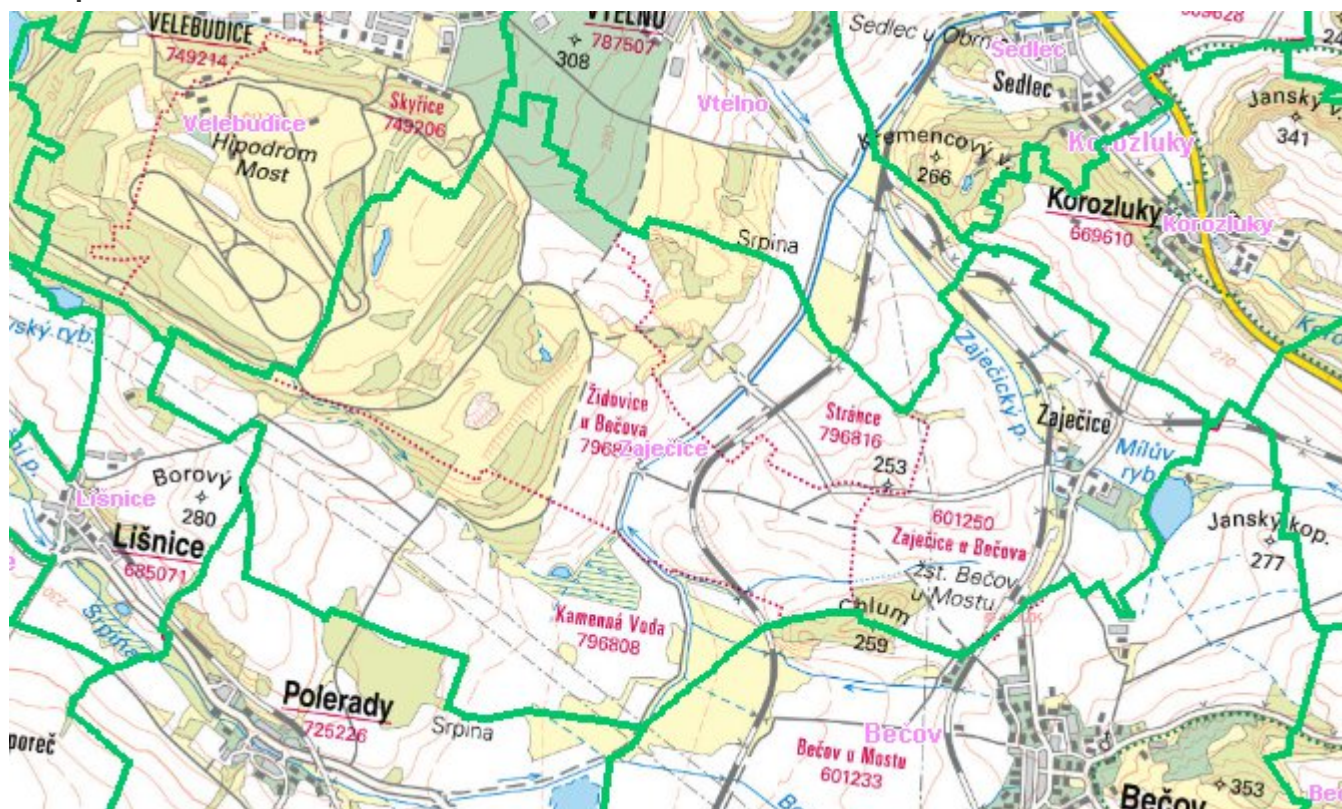
Ke kartě nejsou přiřazeny žádné bodové objekty typu kanalizace

## E. EKONOMICKÁ ČÁST

Předpokládané investiční náklady v letech 2018 - 2030 [tis. Kč]

Typ investice		
Vodovody	Kanalizace	Celkem
0,0	0,0	0,0

## Mapa



## F. VODOPRÁVNÍ ROZHODNUTÍ

Vodoprávní úřad	ČJ	Popis rozhodnutí	Výroky	Datum vydání	Soubory
-----------------	----	------------------	--------	--------------	---------