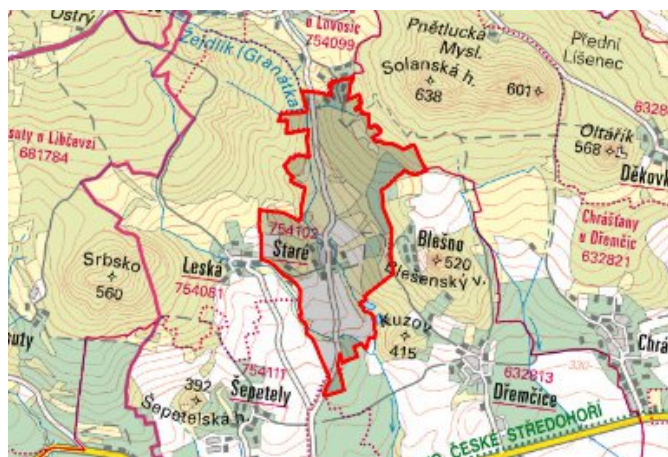


# Třebívlice - CZ042.3506.4208.0205.07

## A. OBEC

### Třebívlice

Číslo obce PRVKUK	0205
Kód obce PRVKUK	CZ042.3506.4208.0205
Kód obce	565776
Číslo ORP (ČSÚ) Název ORP	833 (4208) Lovosice



### Členění obce

Úplný kód části obce PRVKUK	Název části obce	Kód části obce PRVKUK	Kód části obce RÚIAN
CZ042.3506.4208.0205.07	Staré	15410	154105

## B. CHARAKTERISTIKA OBCE

### B.1 Základní informace o obci

Místní část obce Třebívlice - Staré leží jihozápadním směrem od Lovosic. Rozkládá se v nadmořské výšce 352 - 370 m n.m. Území náleží do povodí řeky Ohře, zástavbou protéká potok Žejdlík, jinak též nazývaný Granátka. Na území obce je rybník. Svým územím Staré plně zasahuje do CHKO České středohoří. Nepředpokládá se výrazný rozvoj.

### B.2 Demografický vývoj

Bydlící obyvatelé	Počet bydlících obyvatel					
	2002	2005	2011	2018	2025	2030
trvale bydlící	60	57	63	60	57	56
přechodně bydlící	90	90	0	0	0	0
<b>celkem</b>	<b>150</b>	<b>147</b>	<b>63</b>	<b>60</b>	<b>57</b>	<b>56</b>

# C. VODOVODY

## C.1 Počet obyvatel připojených na vodovod

Počet připojených obyvatel					
2002	2005	2011	2018	2025	2030
60	57	53	60	57	56

## C.2 Vodovody – popis stávajícího stavu

Místní část obce Třebívlice - Staré má vlastní obecní gravitační vodovod (M-LT.047) z roku 1965. Zdrojem je zářez s pramenní jímkou, vydatnost zdroje činní 0,4 l/s, u zdroje se nachází ochranné pásmo 40x50 m. Voda je akumulována v zemním vodojemu 20 m<sup>3</sup> (typ. železobetonový, monolitický). Obcí jsou vedeny dva řady: řad „A“ – PE 63, délky 0,679 km, řad „B“ – PE 63, délky 0,148 km. Protože dle vyhlášky 252/2004 Sb. je zdroj nekvalitní v parametrech mikrobiologie je voda chlorována. Z vodovodu, který vlastní i provozuje obec, je zásobena většina obyvatel.

## C.3 Vodovody – popis návrhového stavu

Systém zásobení Starého se nebude v budoucnosti měnit, je nutno zajistit zabezpečení zdroje včetně ochranných pásem.

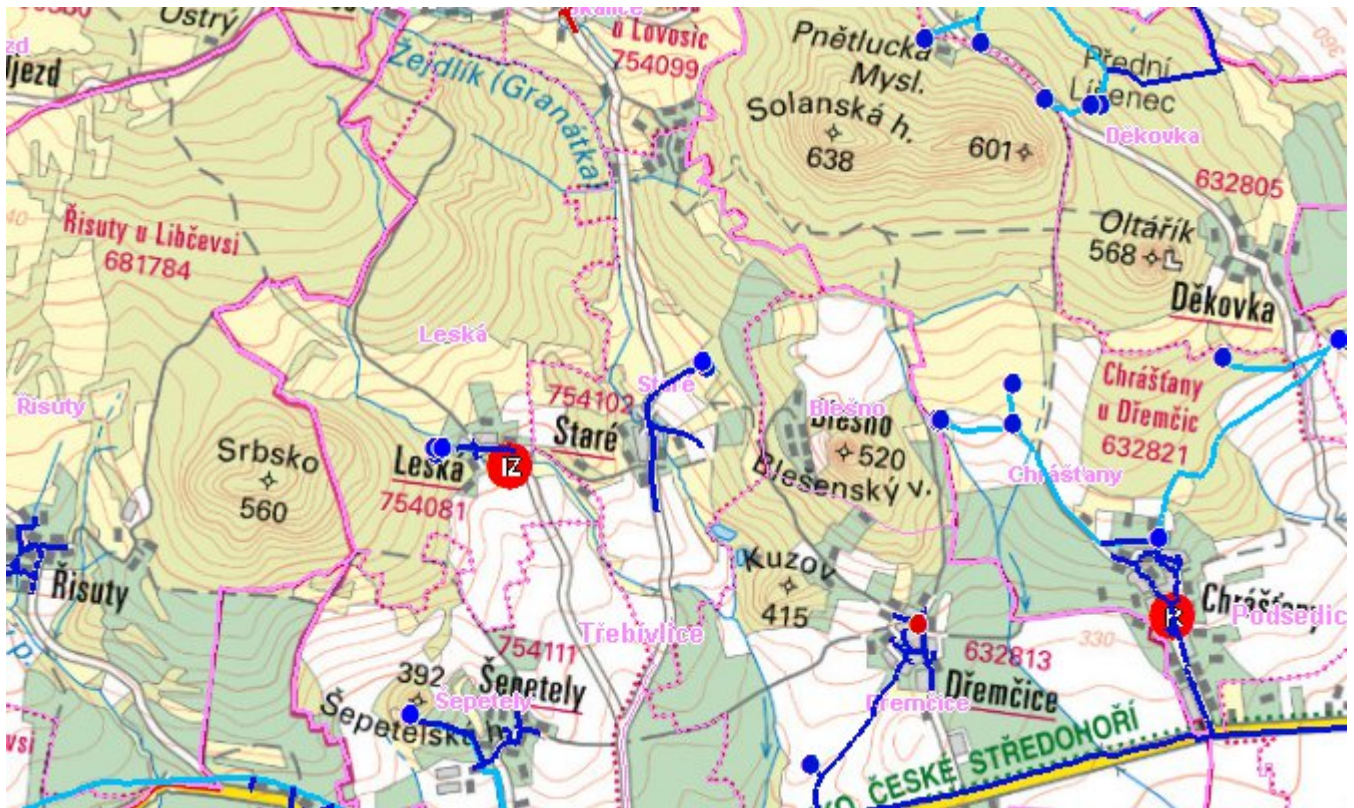
## C.4 Nouzové zásobování vodou za krizové situace

Pro zajištění krizového zásobování pitnou vodou jsou vytipovány podzemní zdroje Vlastislav Kaple a Velké Žernoseky.

Nouzové zásobování **pitnou vodou** bude zajišťováno dopravou pitné vody v množství maximálně 15 l/den×obyvatele cisternami v rámci závodu Severočeské vodovody a kanalizace, a.s. Zásobení pitnou vodou bude doplňováno balenou vodou.

Nouzové zásobování **užitkovou vodou** bude zajišťováno z vodovodu pro veřejnou potřebu. Při využívání zdrojů pro zásobení užitkovou vodou se bude postupovat podle pokynů územně příslušného hygienika.

## Mapa



## Bodové objekty

Typ	Stav	Identifikátor	Popis	Objem	Objem - popis	Usnesení
Vodojem zemní	Stav	VDJ.LT 047/1	VDJ-STARÉ		20 m3	PRVK\2021
Vodní zdroj	Stav	ZD.LT 047/1	ZD.LT 047/1			PRVK\2021

## D. KANALIZACE A ČOV

### D.1 Počet obyvatel připojených na ČOV

Počet připojených obyvatel					
2002	2005	2011	2018	2025	2030
0	0	0	0	0	0

### D.2 Kanalizace – popis stávajícího stavu

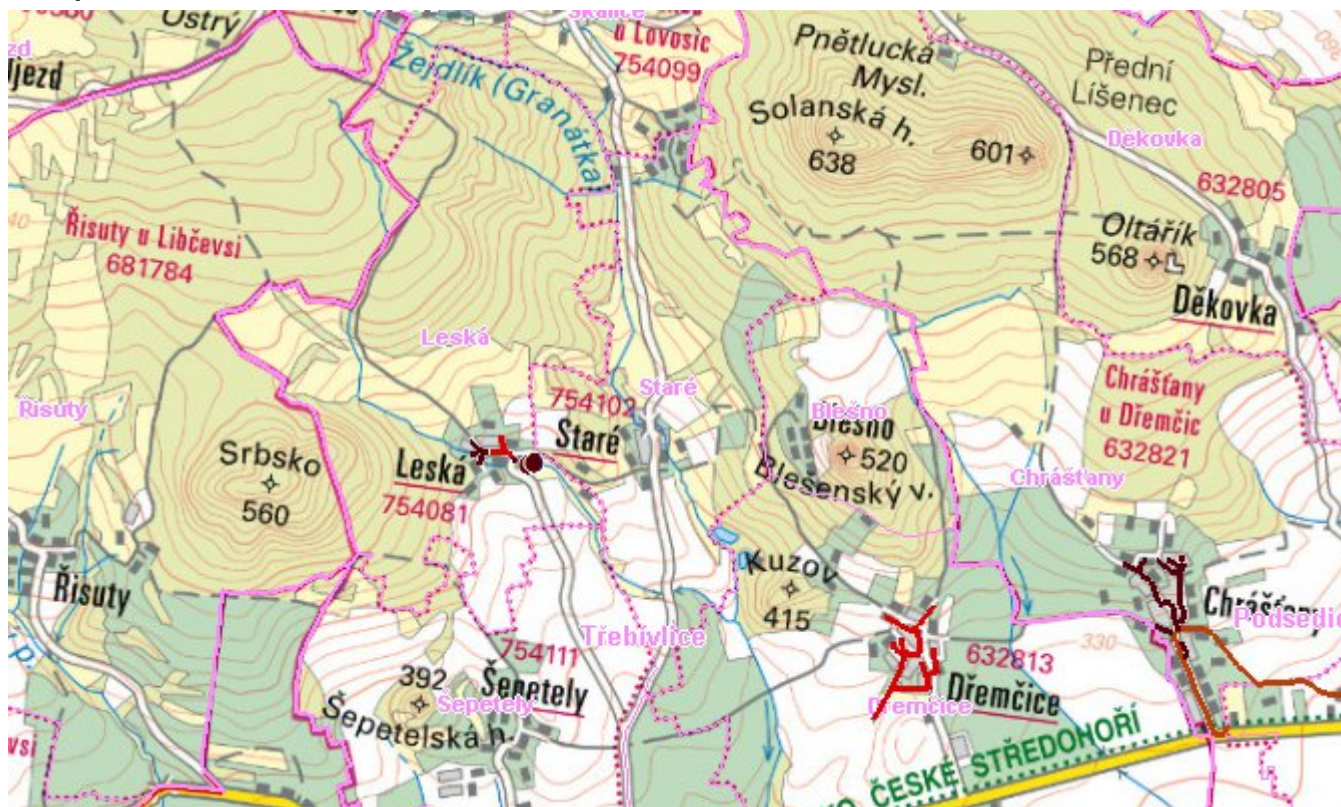
V místní části obce Třebívlice - Staré není vybudován systém veřejné kanalizace, splaškové vody od trvale žijících obyvatel i rekreatantů jsou akumulovány v bezodtokových jímkách (100 %).

V letech 1972-73 byla postavena dešťová kanalizace z betonových trub DN 300 – 600, odvádějící dešťové vody z celé místní části. Stoky jsou funkční, v dobrém stavu, pouze některé vpusti jsou zaneseny. Dešťové vody z kanalizace jsou vypouštěny do Granátky. Majitelem kanalizace je obec Třebívlice.

## D.3 Kanalizace – popis návrhového stavu

S ohledem na velikost místní části Třebívlice - Staré není investičně a provozně výhodné budovat čistírnu odpadních vod a kanalizační síť. Navrhujeme řešit problematiku likvidace odpadních vod rekonstrukcí stávajících akumulčních jímek pro zachycování odpadních vod. V cílovém roce 2030 budou veškeré odpadní vody akumulované v bezodtokových jímkách likvidovány na čistírně odpadních vod obce Třebívlice a na ČOV Litoměřice.

### Mapa



### Bodové objekty

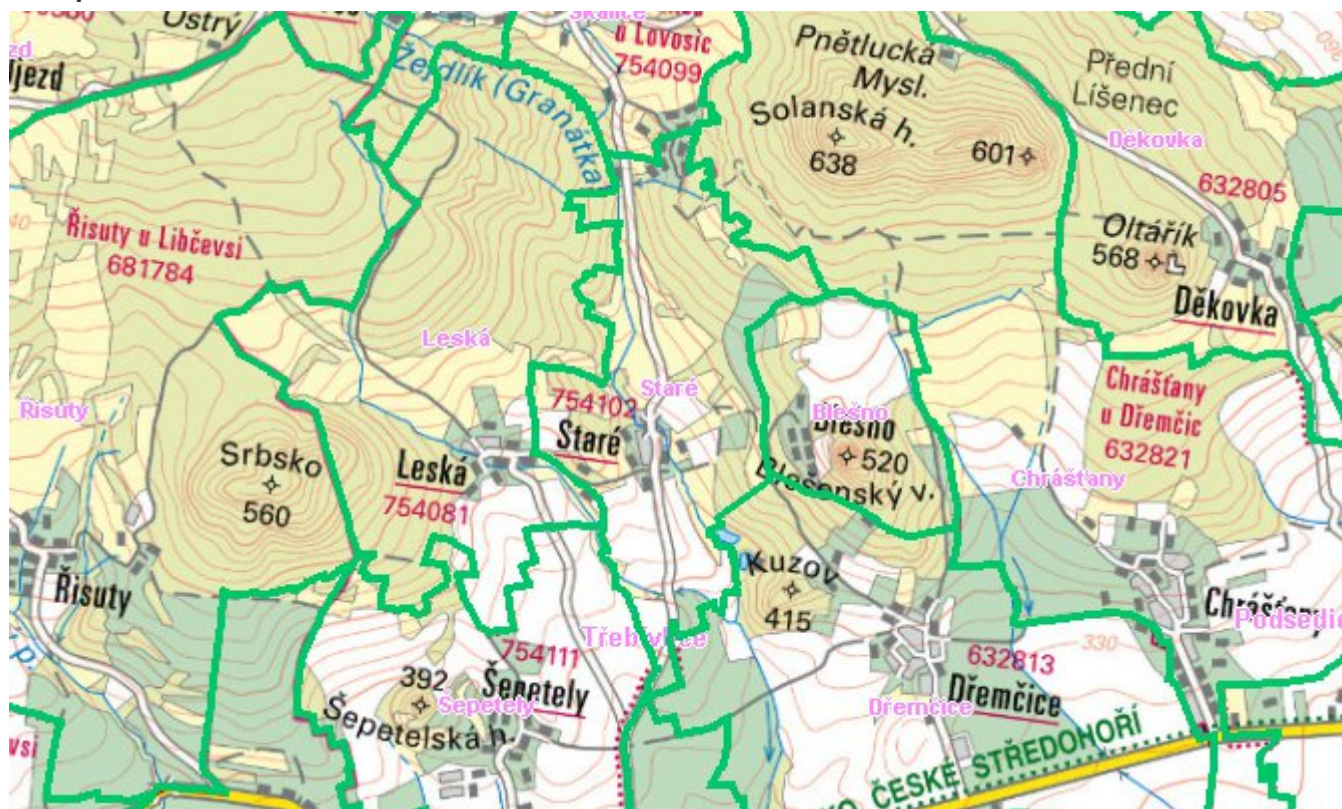
Ke kartě nejsou přiřazeny žádné bodové objekty typu kanalizace

## E. EKONOMICKÁ ČÁST

Předpokládané investiční náklady v letech 2018 - 2030 [tis. Kč]

Typ investice		
Vodovody	Kanalizace	Celkem
0,0	0,0	0,0

## Mapa



## F. VODOPRÁVNÍ ROZHODNUTÍ

Vodoprávní úřad	Čj	Popis rozhodnutí	Výroky	Datum vydání	Soubory
Lovosice	MULO 21576/2012	A-14 tůň Staré	Nakládání s vodami , Stavební povolení k vodním dílům	25. 6. 2012	<a href="#">PDF</a>