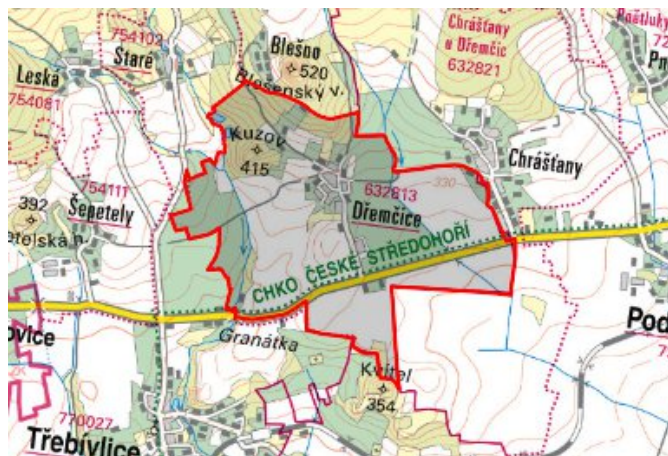


Třebívlice - CZ042.3506.4208.0205.03 - návrhový stav k připomínkám 2022

A. OBEC

Třebívlice

Číslo obce PRVKUK	0205
Kód obce PRVKUK	CZ042.3506.4208.0205
Kód obce	565776
Číslo ORP (ČSÚ) Název ORP	833 (4208) Lovosice



Členění obce

Úplný kód části obce PRVKUK	Název části obce	Kód části obce PRVKUK	Kód části obce RÚIAN
CZ042.3506.4208.0205.03	Dřemčice	03281	32816

B. CHARAKTERISTIKA OBCE

B.1 Základní informace o obci

Místní část obce Třebívlice - Dřemčice leží jihozápadním směrem od Lovosic. Rozkládá se v nadmořské výšce 330-360 m n. m. Území náleží do povodí řeky Ohře, potok Žejdlík a Vovačovka protékají ve vzdálenosti 0,5 km. Na území obce je požární nádrž a rybník. Velkoodběratelem vody je statek Lo - Pe ubytovna. Svým územím Dřemčice plně zasahují do CHKO České středohoří a ochranného pásma vodního zdroje.

B.2 Demografický vývoj

Bydlící obyvatelé	Počet bydlících obyvatel					
	2002	2005	2011	2018	2025	2030
trvale bydlící	126	120	119	114	109	107
přechodně bydlící	40	40	6	6	6	6
celkem	166	160	125	120	115	113

C. VODOVODY

C.1 Počet obyvatel připojených na vodovod

Počet připojených obyvatel					
2002	2005	2011	2018	2025	2030
108	108	108	120	115	113

C.2 Vodovody – popis stávajícího stavu

Místní část obce Třebívlice - Dřemčice je zásobena pitnou vodou z oblastního vodovodu Přísečnice, skupinový vodovod Libčeves (OP-SK-LT.016.8), který zajišťuje vodu pro obce Třebívlice, Semeč, Solany, Děčany, Lukořany, Šepetely, Dřemčice a Chrástany. Od úpravny vody v Třebívlicích je voda čerpána výlačným řadem DN 150 do obce, obec je dále propojena také s vodojemem Chrástany 100 m³ (382,36/379,06). Zásobení z vodojemu Chrástany při běžném provozu není využíváno (tlak čerpací stanice u úpravny vody Třebívlice je vyšší), může však sloužit jako rezervní zdroj.

Od roku 2003 jsou zdroje pro ÚV Třebívlice v rámci I. etapy nahrazeny zásobením vodou z vodojemu Libčeves čerpáním přes bývalý čpavkovod OC DN 80 do VDJ Šepetely, ze kterého je dále zásoben vodojem Třebívlice a Třebívlice - Mléčnice a další obce v rámci tohoto skupinového vodovodu. Stávající úpravna vody Třebívlice s nevyhovujícími zdroji je odstavena.

Vodovod v Dřemčicích byl vybudován v roce 1997, rozvodná síť je vybudována na celém území obce. Vodovod je v majetku SVS a.s., provozovatelem jsou Severočeské vodovody a kanalizace, a.s.

C.3 Vodovody – popis návrhového stavu

Výhledově bude dokončena II. etapa napojení vodojemu Třebívlice 2x250 m³ (307,30/304,00) na přívod vody z okresu Louny z vodojemu Libčeves (346,00/342,70), který je zásobován z Přísečnice. Po přivedení vody z Přísečnice, a tedy zásobení z vodojemu Šepetely 2x150 m³ (370,80/367,60), bude nutno pro zástavbu nad kótou zhruba 350 m n.m. vybudovat AT stanici.

V souladu s územním plánem navrhujeme rozšíření vodovodní sítě pro plánovanou zástavbu v rámci PRVKUK až po roce 2030.

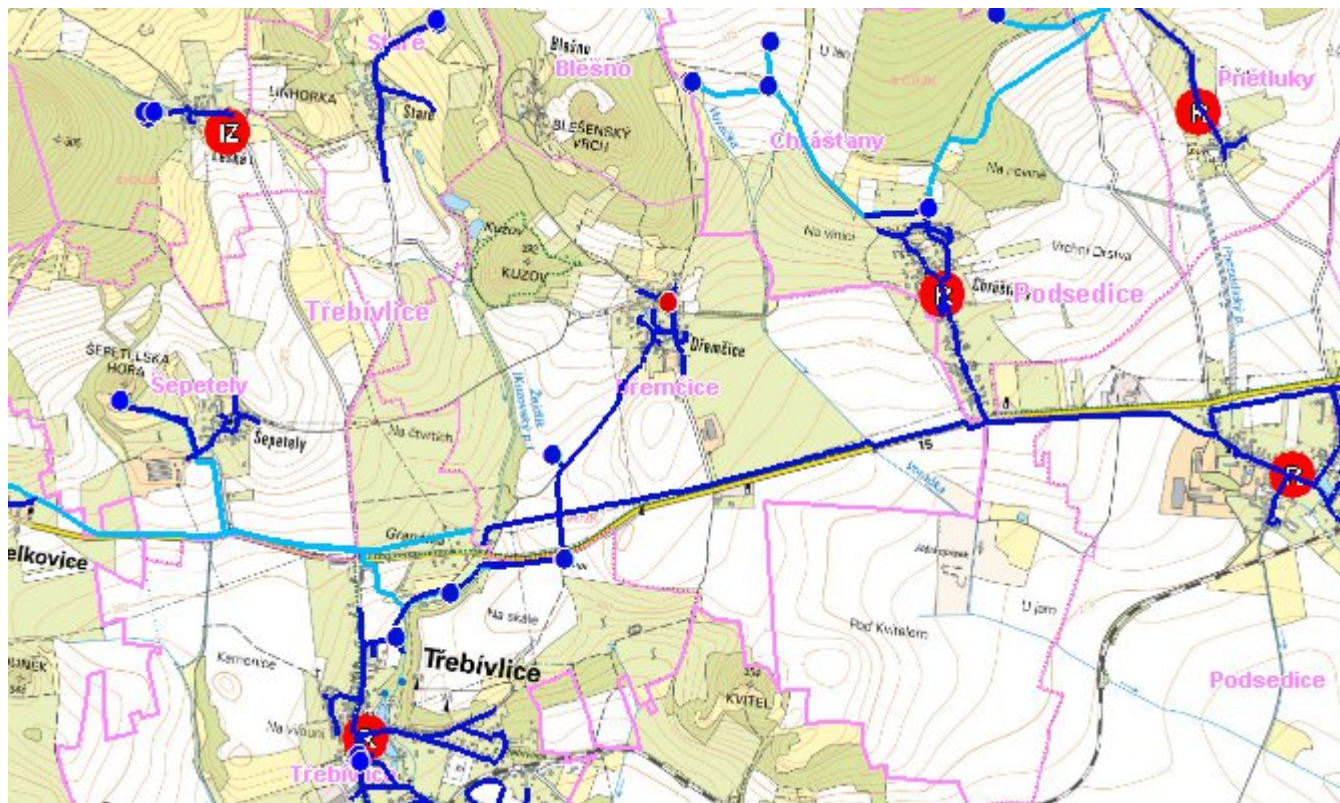
C.4 Nouzové zásobování vodou za krizové situace

Pro zajištění krizového zásobování pitnou vodou jsou vytipovány podzemní zdroje Vlastislav Kaple a Velké Žernoseky.

Nouzové zásobování **pitnou vodou** bude zajišťováno dopravou pitné vody v množství maximálně 15 l/den×obyvatele cisternami v rámci závodu Severočeské vodovody a kanalizace, a.s. Zásobení pitnou vodou bude doplňováno balenou vodou.

Nouzové zásobování **užitkovou vodou** bude zajišťováno z vodovodu pro veřejnou potřebu. Při využívání zdrojů pro zásobení užitkovou vodou se bude postupovat podle pokynů územně příslušného hygienika.

Mapa



Bodové objekty

Typ	Stav	Identifikátor	Popis	Objem	Objem - popis	Usnesení
Čerpací stanice	Návrh	CS.LT 016/3	CS.LT 016/3			PRVK\2021
Vodní zdroj	Stav		Třebívlice - mimo provoz			PRVK\2021

D. KANALIZACE A ČOV

D.1 Počet obyvatel připojených na ČOV

Počet připojených obyvatel					
2002	2005	2011	2018	2025	2030
0	0	0	0	0	0

D.2 Kanalizace – popis stávajícího stavu

V místní části obce Třebívlice - Dřemčicích není vybudovaný systém veřejné kanalizace. 50% odpadních vod je vypouštěno do bezodtokých jímek s vyvážením na ČOV Litoměřice a 50% do septiků s přepadem do dešťové kanalizace.

V letech 1970 - 73 byla v obci vybudována dešťová kanalizace z kameninových a betonových trub DN 300 - 400, délka kanalizace je přibližně 700 m. Páteř kanalizační sítě tvoří dvě stoky. První z nich je zaústěna do rybníka pod obcí a druhá do odvodňovacího příkopu pod areálem Pyropu Třebívlice (dříve Státního statku Lovosice). Majitelem dešťové kanalizace je obec Třebívlice, provozuje ji Severočeské vodovody a kanalizace, a.s.

D.3 Kanalizace – popis návrhového stavu

Výhledově po roce 2030 je v místní části obce Třebívlice - Dřemčicích uvažováno s výstavbou nové kanalizační sítě. Oddílná splašková kanalizace v celkové délce 0,960 km bude vybudována z plastových kanalizačních trub profilu DN 250 .

Pro čištění splaškových vod je uvažováno s výstavbou nové čistírny odpadních vod.

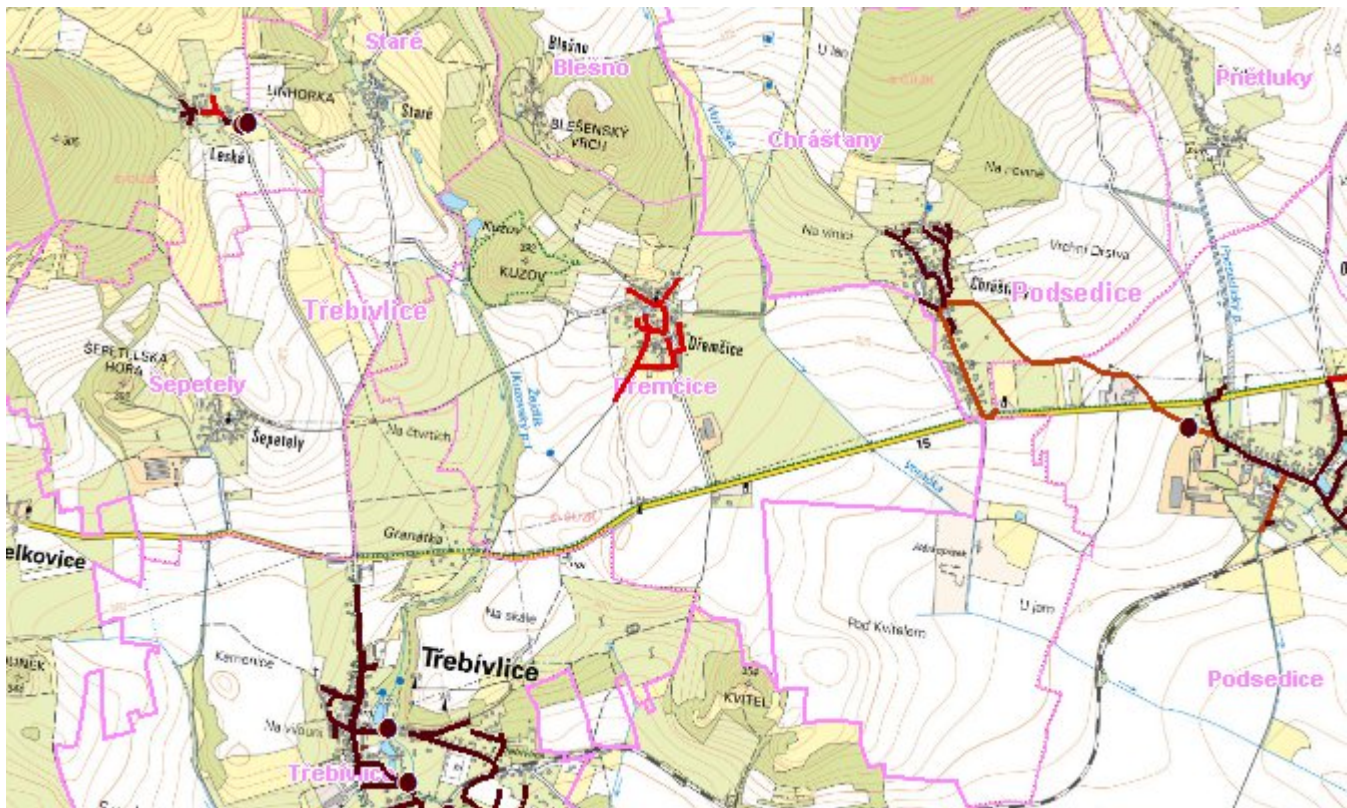
Navrhujeme mechanicko-biologickou čistírnu odpadních vod s nitrifikací a denitrifikací.

Přebytečný kal bude odváděn k odvodnění na některou z ČOV. Kalová voda bude průběžně odtahována zpět do čistícího procesu.

Vyčištěné odpadní vody budou vypouštěny do místní bezejmenné vodoteče.

Po uvedení kanalizace a ČOV do provozu bude nutné zajistit odstavení stávajících septiků a bezodtokových jímek.

Mapa



Bodové objekty

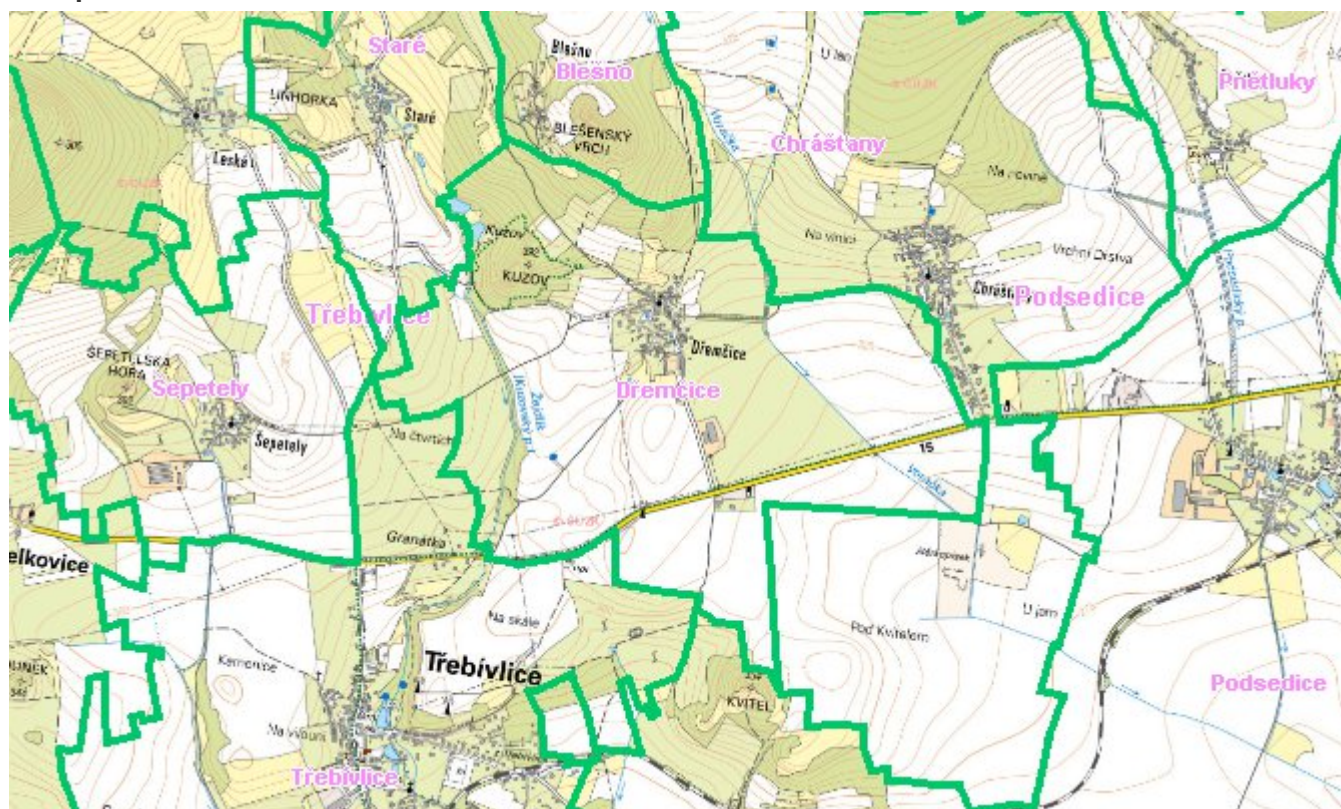
Typ	Stav	Identifikátor	Popis	Kapacita	Kapacita - popis	Usnesení
ČOV	Návrh		ČOV Dřemčice			PRVK\2021

E. EKONOMICKÁ ČÁST

Předpokládané investiční náklady v letech 2018 - 2030 [tis. Kč]

Typ investice		
Vodovody	Kanalizace	Celkem
0,0	1 512,0	1 512,0

Mapa



F. VODOPRÁVNÍ ROZHODNUTÍ

Vodoprávní úřad	Čj	Popis rozhodnutí	Výroky	Datum vydání	Soubory
Lovosice	MULO 21576/2012	A-14 tůň Staré	Nakládání s vodami , Stavební povolení k vodním dílům	25. 6. 2012	PDF